BAHAGIAN 2
PART 2

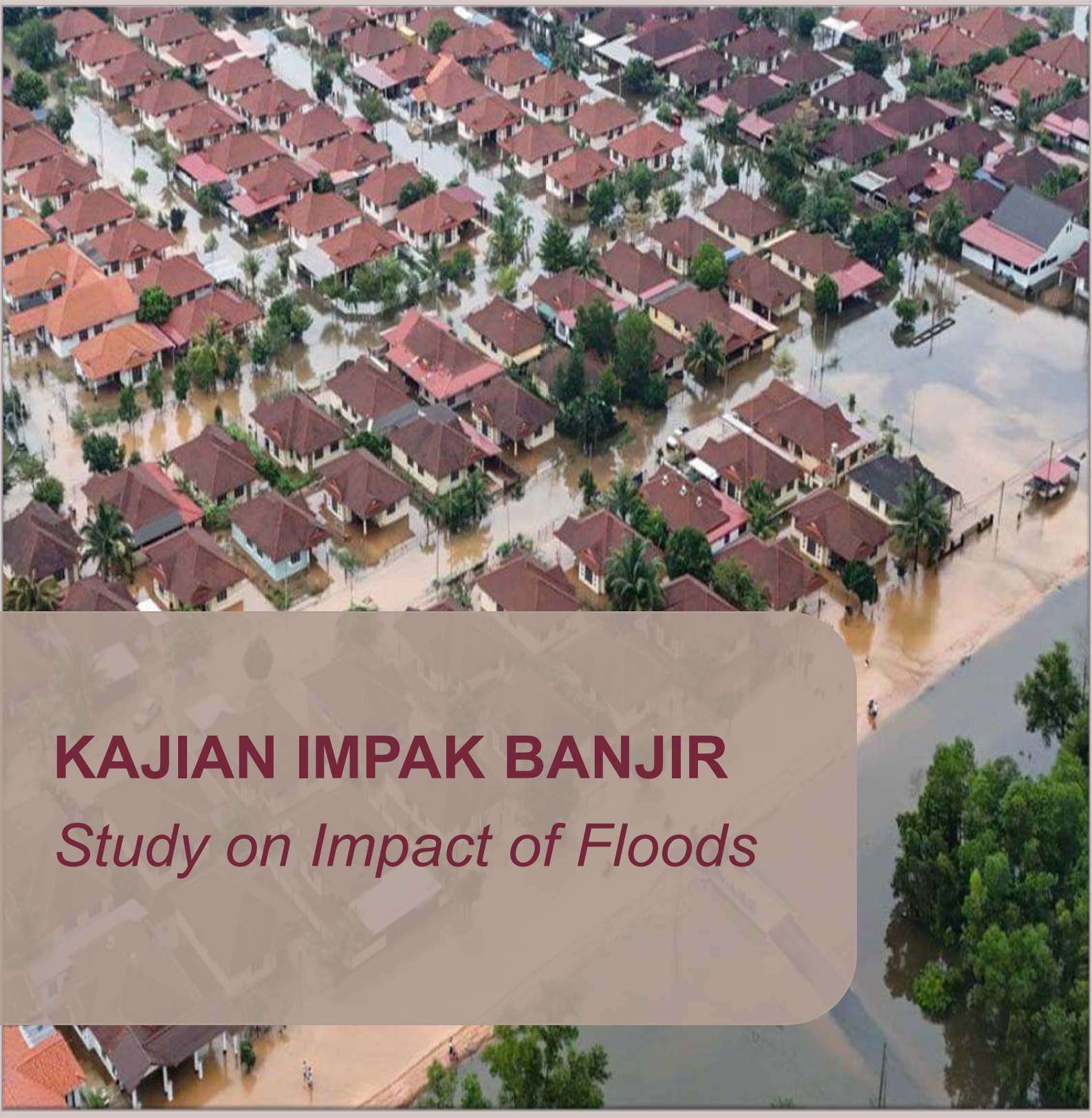

KAJIAN IMPAK BANJIR

Study on Impact of Floods

DOSM/BPPD/22.2024/SIRIES 72

KEMENTERIAN EKONOMI
JABATAN PERANGKAAN MALAYSIA
NEWSLETTER

BENCANA BANJIR

SEGAMAT : FAKTA DAN ANGKA

LATAR BELAKANG

- Segamat merupakan salah satu daerah pentadbiran yang terletak di Johor dan ditubuhkan pada tahun 1933.
- Keluasan Segamat adalah 2,865.4 kilometer persegi.
- Segamat merupakan daerah paling utara yang terletak di negeri Johor. Ia bersempadan dengan dua negeri lain iaitu Negeri Sembilan di utara dan Pahang di timur.
- Daerah Segamat mempunyai 18 mukim iaitu Mukim Bekok, Mukim Buloh Kasap, Mukim Chaah, Mukim Gemas, Mukim Gemereh, Mukim Jabi, Mukim Jementah, Mukim Labis, Mukim Pogoh, Mukim Sermin, Mukim Sungai Segamat, Bandar Batu Anam, Bandar Bekok, Bandar Buloh Kasap, Bandar Jementah, Bandar Labis, Bandar Segamat dan Pekan Gemas Bahru.
- Terjadinya banjir di Segamat dipengaruhi oleh keadaan bentuk topografi yang rendah dan beralun di samping kesan perubahan guna tanah yang berlaku di Segamat.

Sumber: 1. *My Local Stats* Segamat, Johor, 2023
2. https://ptj.johor.gov.my/pejabat-tanah-segamat/profil-daerah-segamat/
3. Analisis Banjir Disember 2006: Tumpuan di Kawasan Bandar Segamat, Johor

@StatsMalaysia
BANCI 2024 PERTANIAN
MALAYSIA MADANI
Jubli Intan

MENGIMBAS BANJIR BESAR DI SEGAMAT, JOHOR

Sumber: http://unisee.blogspot.com/2007/06/banjir-di-segamat-19-22-disember-2006.html

BANJIR BESAR 2006

Hujan yang turun dengan lebatnya mulai 18 Disember 2006 dan berlarutan sehingga 22 Disember 2006 dan melebihi 72 jam telah menyebabkan air sungai Segamat melimpah dan menyebabkan banjir besar di Segamat.

Sumber: https://m.malaysiakini.com/news/155095

BANJIR TAHUN 2011

Pada tahun 2011, berlaku banjir besar menyebabkan beberapa daerah di Johor terkesan dan menurut laporan portal rasmi kerajaan negeri Johor, mangsa teramai akibat banjir ini adalah di daerah Segamat iaitu 19,489 orang membabitkan 4,689 keluarga.

Sumber: https://www.astroawani.com/berita-malaysia/penduduk-sifatkan-banjir-segamat-dahsyat-terburuk-dalam-17-tahun-408852

BANJIR TAHUN 2023

Banjir besar yang berlaku di daerah Segamat ini telah menyebabkan beberapa laluan utama terputus hubungan dan memaksa lebih 7,000 penduduk di daerah itu terpaksa berpindah ke Pusat Pemindahan Sementara (PPS).

@StatsMalaysia
BANCI 2024 PERTANIAN
MALAYSIA MADANI
Jubli Intan

HIDROGRAF STESEN

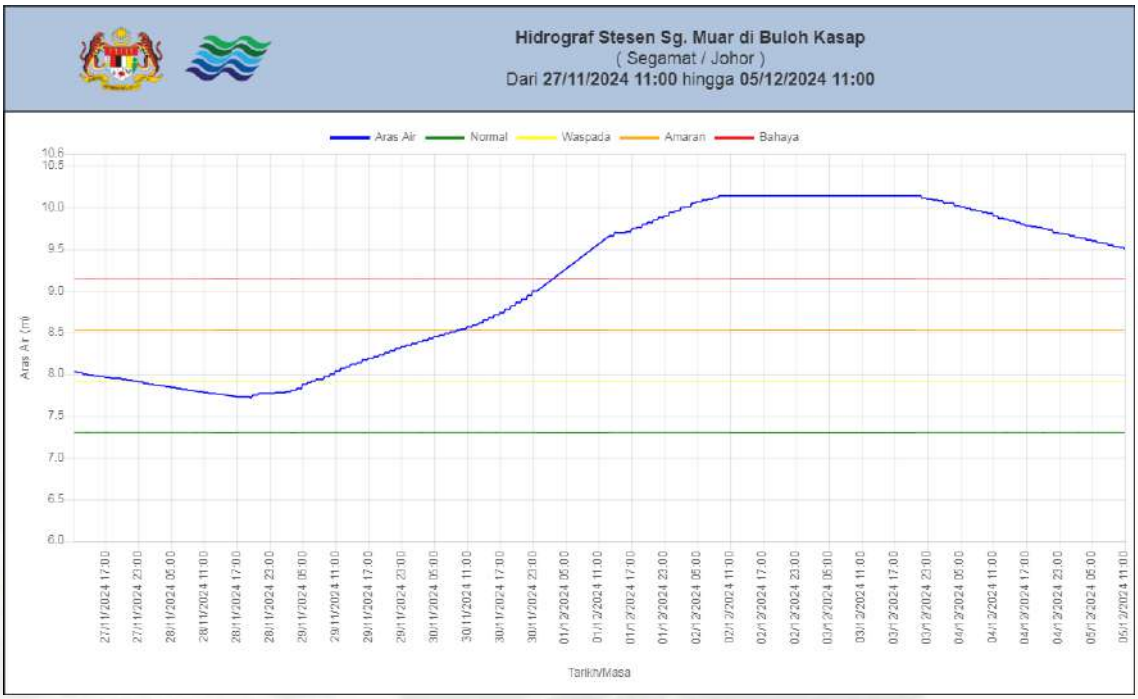

Paparan hidrograf menunjukkan paras air stesen Sg. Muar di Buloh Kasap, Segamat telah menunjukkan peningkatan ke paras bahaya dari 1 Disember 2024 hingga 5 Disember 2024.

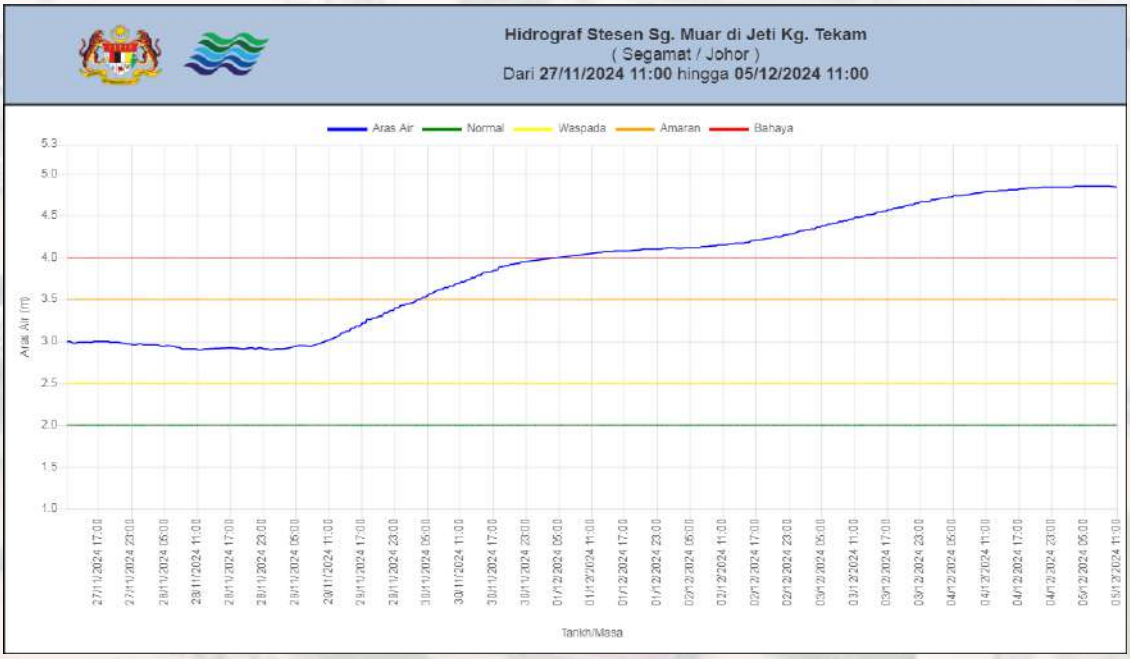

Paparan hidrograf menunjukkan paras air stesen Sg. Muar di Jeti Kg. Tekam, Segamat telah menunjukkan peningkatan ke paras bahaya dari 1 Disember 2024 hingga 5 Disember 2024.

Sumber: https://publicinfobanjir.water.gov.my/?lang=en

@StatsMalaysia
BANCI 2024 PERTANIAN
MALAYSIA MADANI
DOSM 75
Jubli Intan

DAERAH : SEGAMAT

RAMALAN CUACA

TARIKH	CUACA	RAMALAN
09/12/2024 Isnin	Ribut petir di kebanyakan tempat	**Pagi:** Hujan di beberapa tempat **Petang:** Ribut petir di kebanyakan tempat **Malam:** Hujan di kebanyakan tempat **Min:** 23°C **Maks:** 30°C
10/12/2024 Selasa	Hujan di kebanyakan tempat	**Pagi:** Hujan di beberapa tempat **Petang:** Hujan di kebanyakan tempat **Malam:** Hujan di kebanyakan tempat **Min:** 23°C **Maks:** 31°C
11/12/2024 Rabu	Ribut petir di kebanyakan tempat	**Pagi:** Hujan di beberapa tempat **Petang:** Ribut petir di kebanyakan tempat **Malam:** Hujan di beberapa tempat **Min:** 23°C **Maks:** 31°C
12/12/2024 Khamis	Ribut petir di kebanyakan tempat	**Pagi:** Hujan di beberapa tempat **Petang:** Ribut petir di kebanyakan tempat **Malam:** Hujan di beberapa tempat **Min:** 23°C **Maks:** 31°C
13/12/2024 Jumaat	Ribut petir di kebanyakan tempat	**Pagi:** Hujan di beberapa tempat **Petang:** Ribut petir di kebanyakan tempat **Malam:** Hujan di beberapa tempat **Min:** 23°C **Maks:** 31°C
14/12/2024 Sabtu	Ribut petir di beberapa tempat	**Pagi:** Tiada hujan **Petang:** Ribut petir di beberapa tempat **Malam:** Tiada hujan **Min:** 23°C **Maks:** 31°C
15/12/2024 Ahad	Ribut petir di beberapa tempat	**Pagi:** Tiada hujan **Petang:** Ribut petir di beberapa tempat **Malam:** Tiada hujan **Min:** 23°C **Maks:** 31°C

Sumber: Jabatan Meteorologi Malaysia

@StatsMalaysia
BANCI 2024 PERTANIAN
MALAYSIA MADANI
DOSM 75
Jubli Intan

BANJIR 2024

- Sejumlah 16 PPS beroperasi bagi menempatkan mangsa banjir di Segamat sehingga 5 Disember 2024 adalah seperti berikut:

PETA TABURAN PENDUDUK MENGIKUT MUKIM / BANDAR / PEKAN DAN *HOTSPOT* PPS

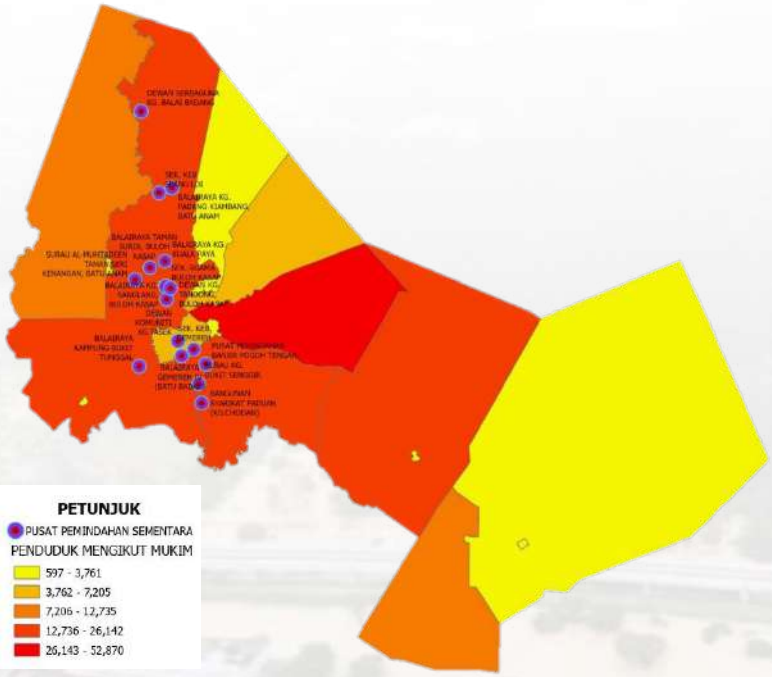

Sumber:https://infobencanajkmv2.jkm.gov.my/portal/index

Bilangan Mangsa di PPS

610

198

25

Sumber:https://Data sehingga 03 Disembeinfobencanajkmv2.jkm.gov.my/portal/indexr 2024

Sumber: https://www.astroawani.com/berita-malaysia/jps-keluar-amaran-banjir-di-segamat-498506

Sumber: https://www.kosmo.com.my/2024/12/01/banjir-mangsa-di-johor-meningkat-kepada-706/

Senarai Pusat Pemindahan Sementara (PPS)

DAERAH SEGAMAT
PUSAT PEMINDAHAN BANJIR
• PUSAT PEMINDAHAN BANJIR POGOH TENGAH
SEKOLAH
• SEK. KEB SPANG LOI
• SEK. KEB GEMEREH
• SEK. AGAMA BULOH KASAP
BALAIRAYA
• BALAIRAYA KG. PADANG KIAMBANG, BATU ANAM
• BALAIRAYA KG. KUALA PAYA
• BALAIRAYA GEMEREH IV (BATU BADAK)
• BALAIRAYA TAMAN SURIA, BULOH KASAP
• BALAIRAYA KG. SANGLANG, BULOH KASAP
• BALAIRAYA KAMPUNG BUKIT TUNGGAL

DEWAN
• DEWAN KG. TANDONG, BULOH KASAP
• DEWAN KOMUNITI KG.TASEK
• DEWAN SERBAGUNA KG. BALAI BADANG
SURAU
• SURAU AL-MUHTADEEN TAMAN SERI KENANGAN, BATU ANAM
• SURAU KG. BUKIT SENGGIR
LAIN-LAIN
• BANGUNAN SYARIKAT PADUAN (KG.CHODAN)

5

DAERAH : SEGAMAT

IMPAK BANJIR

Berperahu ulang-alik 8 jam selamatkan 500 ayam

myMetro

Ahmad Ismail
am@hmetro.com.my

Segamat: Ulang alik selama lapan jam dalam kesejukan, itu tindakan Zuraini Mohamad, 55, demi menyelamatkan 500 ayam ternakannya daripada mati dihanyutkan banjir.

Dia yang tinggal di Kampung Pogoh 2, Segamat berkata, dia sanggup berulang alik berperahu selepas tidak tahan mengalami kerugian setiap tahun.

"Pernah suatu ketika dilanda banjir, saya mengalami kerugian lebih RM10,000 selepas ayam ternakan mati akibat dihanyutkan air.

"Bagi menyelesaikan masalah itu, banjir kali ini, saya mengeluarkan modal RM3,500 untuk membeli perahu fiber ini.

"Saya ambil masa hampir setengah hari sebelum berjaya memindahkan dari reban sejauh kira-kira 100 meter ke lokasi selamat," katanya.

Zuraini berkata, kampungnya itu kawasan yang sering ditenggelami air setiap kali tiba musim tengkujuh akibat limpahan Sungai Pogoh.

Sumber: https://www.hmetro.com.my/mutakhir/2024/12/1161367/berperahu-ulang-alik-8-jam-selamatkan-500-ayam

Banjir: Polis pantau laluan, kawasan dinaiki air

Sinar harian

29 November 2024 11:44am

KLUANG – Polis akan terus melakukan pemantauan di sekitar kawasan Batu 16, Jalan Batu Pahat Mersing (Kahang) yang dilaporkan dinaiki air akibat banjir.

Ketua Polis Daerah Kluang, Asisten Komisioner Bahrin Mohd Noh berkata, pemantauan akan dibuat bermula dari sekitar jam 9.30 pagi hingga selesai.

Selain itu katanya, polis juga turut menempatkan anggota bertugas di kawasan terbabit bagi tujuan mengawal laluan lalulintas di kawasan berkenaan.

Sumber: https://www.sinarharian.com.my/article/699361/edisi/johor/banjir-polis-pantau-laluan-kawasan-dinaiki-air

@StatsMalaysia
BANCI 2024 PERTANIAN
MALAYSIA MADANI
DOSM 75 Ulang Tahun Jubli Intan
2016 - 2030

PROFIL DEMOGRAFI

PENDUDUK
- 2024: 205.1 ribu
- 2020: 197.8 ribu

TEMPAT KEDIAMAN
- 2024: 68.5 ribu
- 2020: 65.0 ribu

ISI RUMAH
- 2024: 55.4 ribu
- 2020: 52.9 ribu

UMUR 0-14
- 2024: 37.9 ribu
- 2020: 39.9 ribu

UMUR 15-64
- 2024: 152.7 ribu
- 2020: 145.2 ribu

UMUR 60+
- 2024: 23.8 ribu
- 2020: 30.1 ribu

UMUR 65+
- 2024: 14.7 ribu
- 2020: 12.6 ribu

NISBAH JANTINA
- 2024: 111
- 2020: 109

Lelaki bagi setiap 100 perempuan

KELAHIRAN
- 2023: 2,566
- 2020: 3,030

KEMATIAN
- 2023: 1,793
- 2020: 1,567

PUNCA KEMATIAN

	2023
1. SAKIT TUA (65 TAHUN & KE ATAS)	546
2. *ISCHAEMIC HEART DISEASES*	173
3. *PNEUMONIA*	166

PERKAHWINAN
- 2023: 1,761
- 2020: 2,799

PERCERAIAN
- 2023: 789
- 2020: 521

PARAS PERBANDARAN
- 2020: 52.9%

KEPADATAN
- 2024: 72 km^2

Sumber : 1. Penemuan Utama Banci Penduduk dan Perumahan Malaysia 2020 : Daerah Pentadbiran Segamat
2. Anggaran Penduduk Semasa Mengikut Daerah Pentadbiran, Johor, 2024
3. Statistik Perkahwinan dan Perceraian Malaysia, 2020 & 2023
4. Perangkaan Penting Malaysia, 2021 & 2024
5. *My Local Stats* Segamat, Johor, 2023

7

@StatsMalaysia
BANCI 2024 PERTANIAN
MALAYSIA MADANI
DOSM 75
Jubli Intan

PROFIL DEMOGRAFI MENGIKUT MUKIM, SEGAMAT, JOHOR

Berdasarkan Penemuan Utama Banci Penduduk dan Perumahan Malaysia 2020, maklumat penduduk, tempat kediaman, isi rumah, umur muda (0-14 tahun) dan umur tua (65+) mengikut mukim adalah seperti berikut:

MUKIM	JUMLAH	LELAKI	PEREMPUAN	TEMPAT KEDIAMAN	ISI RUMAH	UMUR MUDA (0-14) (%)	UMUR TUA (65+) (%)
Mukim Bekok	3,761	2,178	1,583	1,607	1,197	20.1	9.2
Mukim Buloh Kasap	22,994	12,287	10,707	7,640	6,205	21.6	0.8
Mukim Chaah	12,735	6,956	5,779	4,262	3,307	19.9	12.2
Mukim Gemas	9,776	5,534	4,242	3,496	2,840	18.4	8.6
Mukim Gemereh	5,769	3,040	2,729	2,096	1,685	18.2	9.7
Mukim Jabi	7,205	3,757	3,448	2,362	2,048	20.3	17.4
Mukim Jementah	18,986	8,893	10,093	4,474	4,548	14.5	8.9
Mukim Labis	26,142	13,654	12,488	9,952	7,732	20.0	12.5
Mukim Pogoh	23,718	12,481	11,237	7,930	6,294	22.1	7.1
Mukim Sermin	1,735	1,068	667	696	508	14.2	9.3
Mukim Sungai Segamat	52,870	26,962	25,908	16,264	13,229	22.0	9.6
Bandar Batu Anam	2,417	1,212	1,205	841	711	18.5	15.5
Bandar Bekok	1,280	682	598	560	423	17.5	25.5
Bandar Buloh Kasap	2,483	1,466	1,017	639	524	17.1	7.5
Bandar Jementah	2,511	1,287	1,224	779	638	16.8	12.6
Bandar Labis	1,386	684	702	600	427	19.4	15.2
Bandar Segamat	1,397	734	663	670	403	25.0	14.2
Pekan Gemas Bahru	597	325	272	170	136	26.8	16.2
JUMLAH KESELURUHAN	**197,762**	**103,200**	**94,562**	**65,038**	**52,855**	**20.2**	**9.9**

Sumber: Penemuan Utama Banci Penduduk dan Perumahan Malaysia 2020 : Daerah Pentadbiran Segamat

- Mukim yang mencatatkan peratus umur muda (0-14 tahun) tertinggi pada tahun 2020 adalah Pekan Gemas Bahru iaitu 26.8%.
- Mukim yang mencatatkan peratus umur tua (65 tahun dan lebih) tertinggi pada tahun 2020 adalah mukim Bandar Bekok iaitu 25.5%.

@StatsMalaysia
BANCI 2024 PERTANIAN
MALAYSIA MADANI
DOSM 75 Jubli Intan

STATISTIK SOSIOEKONOMI & KEMUDAHAN AWAM, SEGAMAT

PENDAPATAN ISI RUMAH KASAR BULANAN, 2022

	PURATA (RM)	PENENGAH (RM)
JUMLAH	6,578	5,318

RUMAH IBADAT

66 MASJID
121 TOKONG
33 KUIL
21 GEREJA

KESIHATAN

1 HOSPITAL KERAJAAN
37 KLINIK KERAJAAN

GUNA TENAGA

2.8% KADAR PENGANGGURAN
70.8% KADAR PENYERTAAN TENAGA BURUH

KESELAMATAN

1 IPD
8 BALAI POLIS
3 BALAI BOMBA

PENDIDIKAN

85 SEKOLAH RENDAH
25 SEKOLAH MENENGAH

Sumber : *My Local Stats*, Segamat, Johor, 2023

PAKW, 2023

Bandar RM 3,860
Luar Bandar RM 3,436

Sumber : Indikator Kos Sara Hidup, Johor, 2023

KDNK, 2020

(RM Juta)
RM 4,922

Sumber : Keluaran Dalam Negeri Kasar Mengikut Daerah Pentadbiran Segamat, Johor, 2015 - 2020

9

@StatsMalaysia

BILANGAN PREMIS PERNIAGAAN MENGIKUT SEKTOR, SEGAMAT

Sumber: *Malaysia Statistical Business Register (MSBR)*, 2024

@StatsMalaysia
BANCI 2024 PERTANIAN
MALAYSIA MADANI
Jubli Intan

KEMENTERIAN EKONOMI
JABATAN PERANGKAAN MALAYSIA
NEWSLETTER

DOSM/BPPD/23.2024/SIRIES 73

BENCANA BANJIR

TANGKAK : FAKTA DAN ANGKA

LATAR BELAKANG

- Tangkak sinonim dengan nama Gunung Ledang yang tersergam indah lagi terkenal dan ianya juga menjadi salah satu pusat tumpuan pelancongan Negeri Johor.
- Daerah Tangkak secara rasminya telah menjadi daerah baru pada 9 Jun 2008 bersamaan 5 Jamadilakhir 1429H dirasmikan oleh Sultan Johor. Keseluruhan keluasan sebanyak 239,751 ekar atau 978.1 kilometer persegi.
- Tangkak terletak di tengah-tengah Negeri Johor bersempadan dengan Negeri Melaka, Pahang dan Negeri Sembilan. Daerah Tangkak mempunyai 6 Mukim iaitu Tangkak, Serom, Gersik, Bukit Serampang, Kundang dan Kesang.

Sumber: 1) https://ptj.johor.gov.my/pejabat-tanah-tangkak/profil-daerah-tangkak/

@StatsMalaysia
BANCI 2024 PERTANIAN
MALAYSIA MADANI
Jubli Intan

MENGIMBAS BANJIR BESAR DI TANGKAK, JOHOR

Sumber:https://www.mstar.com.my/lokal/semasa/2016/01/02/banjir-segamat

BANJIR TAHUN 2016

Dua pusat pemindahan banjir dibuka, masing-masing satu di Segamat dan Tangkak, apabila 74 mangsa daripada 21 keluarga dipindahkan.

Sumber:https://www.bharian.com.my/berita/kes/2017/08/311206/mangsa-banjir-di-tangkak-meningkat

BANJIR TAHUN 2017

Beberapa rumah penduduk di Kampung Seri Makmor mula dinaiki air selepas hujan berterusan sejak awal pagi, selain turut diburukkan dengan limpahan air Sungai Tangkak.

Sumber:https://thesun.my/cerita/berita/fenomena-air-datang-sebabkan-banjir-di-kampung-parit-dahlan-AL8728406

BANJIR TAHUN 2022

Pada 5 Januari 2022, meskipun sudah dua hari Kampung Parit Dahlan mengalami cuaca panas, banjir tetap melanda kampung itu ekoran limpahan air berikutan pertembungan Sungai Kesang dan Sungai Tangkak.

2

@StatsMalaysia
BANCI 2024 PERTANIAN
MALAYSIA MADANI
DOSM 75
Jubli Intan

DAERAH : TANGKAK

RAMALAN CUACA

TARIKH	CUACA	RAMALAN
19/12/2024 Khamis	Ribut petir di beberapa tempat	**Pagi:** Tiada hujan **Petang:** Ribut petir di beberapa tempat **Malam:** Tiada hujan **Min:** 23°C **Maks:** 32°C
20/12/2024 Jumaat	Ribut petir di beberapa tempat	**Pagi:** Tiada hujan **Petang:** Ribut petir di beberapa tempat **Malam:** Tiada hujan **Min:** 23°C **Maks:** 32°C
21/12/2024 Sabtu	Ribut petir di beberapa tempat	**Pagi:** Tiada hujan **Petang:** Ribut petir di beberapa tempat **Malam:** Tiada hujan **Min:** 23°C **Maks:** 32°C
22/12/2024 Ahad	Ribut petir di beberapa tempat	**Pagi:** Tiada hujan **Petang:** Ribut petir di beberapa tempat **Malam:** Tiada hujan **Min:** 23°C **Maks:** 32°C
23/12/2024 Isnin	Hujan di beberapa tempat	**Pagi:** Hujan di beberapa tempat **Petang:** Tiada hujan **Malam:** Tiada hujan **Min:** 23°C **Maks:** 32°C
24/12/2024 Selasa	Hujan di beberapa tempat	**Pagi:** Hujan di beberapa tempat **Petang:** Tiada hujan **Malam:** Tiada hujan **Min:** 23°C **Maks:** 32°C
25/12/2024 Rabu	Tiada hujan	**Pagi:** Tiada hujan **Petang:** Tiada hujan **Malam:** Tiada hujan **Min:** 23°C **Maks:** 32°C

Sumber: Jabatan Meteorologi Malaysia

@StatsMalaysia
BANCI 2024 PERTANIAN
MALAYSIA MADANI
DOSM 75
Ulang Tahun Jubli Intan

BANJIR 2024

- Sejumlah 3 PPS beroperasi bagi menempatkan mangsa banjir di daerah Tangkak sehingga 30 November 2024 adalah seperti berikut:

PETA TABURAN PENDUDUK MENGIKUT MUKIM / BANDAR / PEKAN DAN *HOTSPOT* PPS

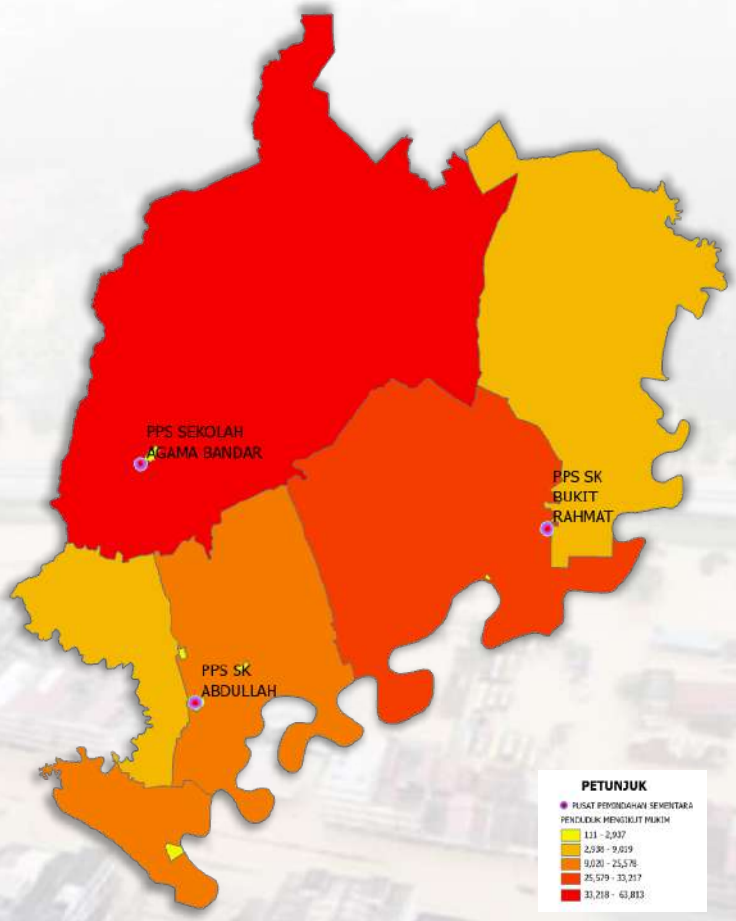

Bilangan Mangsa di PPS

302

Sumber: https://www.astroawani.com/berita-malaysia/banjir-johor-425-mangsa-di-pps-tangkak-dan-segamat-3-sungai-catat-paras-bahaya-498657

Sumber : https://malaysiagazette.com/2024/12/02/tangkak-kembali-banjir-terkini-924-mangsa-banjir-di-johor/

Sumber : https://www.kosmo.com.my/2024/12/03/tangkak-kembali-banjir-mangsa-di-johor-meningkat-kepada-1068/

Sumber : https://malaysiaaktif.my/2024/12/mangsa-banjir-di-tangkak-terima-bantuan-kerajaan-negeri-johor/

Senarai Pusat Pemindahan Sementara (PPS)

DAERAH TANGKAK
SEKOLAH
• PPS SK BUKIT RAHMAT
• PPS SK ABDULLAH
• PPS SEKOLAH AGAMA BANDAR

Sumber: https://www.astroawani.com/berita-malaysia/banjir-johor-425-mangsa-di-pps-tangkak-dan-segamat-3-sungai-catat-paras-bahaya-498657

4

@StatsMalaysia

PROFIL DEMOGRAFI

PENDUDUK
- 2024: 169.5 ribu
- 2020: 163.4 ribu

TEMPAT KEDIAMAN
- 2024: 46.6 ribu
- 2020: 43.4 ribu

ISI RUMAH
- 2024: 41.6 ribu
- 2020: 38.2 ribu

UMUR 0-14
- 2024: 32.6 ribu
- 2020: 35.7 ribu

UMUR 15-64
- 2024: 124.1 ribu
- 2020: 117.1 ribu

UMUR 60+
- 2024: 20.2 ribu
- 2020: 20.7 ribu

UMUR 65+
- 2024: 12.8 ribu
- 2020: 10.6 ribu

NISBAH JANTINA
- 2024: 110
- 2020: 109

Lelaki bagi setiap 100 perempuan

KELAHIRAN
- 2023: 1,939
- 2020: 2,033

KEMATIAN
- 2023: 1,226
- 2020: 998

PUNCA KEMATIAN (2023)
1. *ISCHAEMIC HEART DISEASES* 177
2. SAKIT TUA 65 TAHUN DAN LEBIH 126
3. *PNEUMONIA* 87

PERKAHWINAN
- 2023: 999
- 2020: 1,938

PERCERAIAN
- 2023: 306
- 2020: 317

PARAS PERBANDARAN
- 2020: 46.0%

KEPADATAN
- 2024: 174 km^2

Sumber : 1. Penemuan Utama Banci Penduduk dan Perumahan Malaysia 2020 : Daerah Pentadbiran Tangkak
2. Anggaran Penduduk Semasa Mengikut Daerah Pentadbiran, Johor, 2024
3. Statistik Perkahwinan dan Perceraian Malaysia, 2020 & 2024
4. Perangkaan Penting Malaysia, 2021 & 2024

5

@StatsMalaysia

PROFIL DEMOGRAFI MENGIKUT MUKIM, TANGKAK, JOHOR

Berdasarkan Penemuan Utama Banci Penduduk dan Perumahan Malaysia 2020, maklumat penduduk, tempat kediaman, isi rumah, umur muda (0-14 tahun) dan umur tua (65+) mengikut mukim adalah seperti berikut:

MUKIM	JUMLAH	LELAKI	PEREMPUAN	TEMPAT KEDIAMAN	ISI RUMAH	UMUR MUDA (0-14) (%)	UMUR TUA (65+) (%)
Mukim Tangkak	63,813	33,281	30,532	16,677	14,535	22.4	7.6
Mukim Bukit Serampang	9,019	4,888	4,131	2,555	2,220	19.4	10.1
Mukim Grisek	33,217	17,505	15,712	8,541	7,760	21.9	8.9
Mukim Serom	25,578	13,315	12,263	7,181	6,094	21.0	8.9
Mukim Kundang	4,440	2,259	2,181	1,155	1,063	21.4	10.0
Mukim Kesang	18,556	9,415	9,141	5,424	4,793	21.0	7.2
Bandar Bukit Kangkar	577	319	258	256	177	17.2	15.6
Bandar Parit Bunga	2,309	1,158	1,151	426	469	23.0	6.4
Bandar Serom	1,155	590	565	238	234	23.8	10.4
Bandar Sungai Mati	1,737	919	818	376	348	17.8	7.5
Bandar Tangkak	2,937	1,524	1,413	558	450	31.6	9.3
Pekan Grisek	111	58	53	51	35	16.2	19.8
JUMLAH KESELURUHAN	**163,449**	**85,231**	**78,218**	**43,438**	**38,178**	**21.9**	**8.3**

Sumber: Penemuan Utama Banci Penduduk dan Perumahan Malaysia 2020 : Daerah Pentadbiran Tangkak.

- Mukim yang mencatatkan peratus umur muda (0-14 tahun) tertinggi pada tahun 2020 adalah Bandar Tangkak iaitu 31.6%.
- Mukim yang mencatatkan peratus umur tua (65 tahun dan lebih) tertinggi pada tahun 2020 adalah Pekan Grisek iaitu 19.8%.

@StatsMalaysia
BANCI 2024 PERTANIAN
MALAYSIA MADANI
DOSM 75
Jubli Intan

STATISTIK SOSIOEKONOMI & KEMUDAHAN AWAM, TANGKAK

PENDAPATAN ISI RUMAH KASAR BULANAN, 2022

	PURATA (RM)	PENENGAH (RM)
JUMLAH	7,093	5,622

RUMAH IBADAT

64 MASJID
68 TOKONG
19 KUIL
11 GEREJA

KESIHATAN

1 HOSPITAL KERAJAAN
37 KLINIK KERAJAAN

GUNA TENAGA

1.9% KADAR PENGANGGURAN
65.3% KADAR PENYERTAAN TENAGA BURUH

KESELAMATAN

1 IPD
6 BALAI POLIS
2 BALAI BOMBA

PENDIDIKAN

65 SEKOLAH RENDAH
16 SEKOLAH MENENGAH

Sumber : My Local Stats, Tangkak, Johor, 2023

PAKW, 2023

Bandar RM 3,547
Luar Bandar RM 3,586

Sumber : Indikator Kos Sara Hidup, Johor, 2023

KDNK, 2020

(RM Juta)
RM 5,170

Sumber : Keluaran Dalam Negeri Kasar Mengikut Daerah Pentadbiran Tangkak, Johor, 2015 - 2020

7

@StatsMalaysia

BILANGAN PREMIS PERNIAGAAN MENGIKUT SEKTOR, TANGKAK, 2023

Sumber : *Malaysia Statistical Business Register* (MSBR), 2024

8

@StatsMalaysia
BANCI 2024 PERTANIAN
MALAYSIA MADANI
DOSM 75
Jubli Intan

KEMENTERIAN EKONOMI
JABATAN PERANGKAAN MALAYSIA
NEWSLETTER

DOSM/BPPD/24.2024/SIRIES 74

BENCANA BANJIR

DAERAH MUAR : FAKTA DAN ANGKA

LATAR BELAKANG

- Perkataan 'Muar' dipercayai berasal daripada Muara dan kemungkinan lain berasal daripada perkataan hindu iaitu "Muna" dan 'Ar" yang bermaksud Tiga dan Sungai, menggambarkan kewujudan Sungai Muar merupakan sungai terpanjang di Johor.
- Daerah Muar merupakan daerah yang terletak di bahagian barat laut negeri Johor, bahagian timur di daerah Segamat, bahagian selatan di daerah Batu Pahat dan bersempadan dengan Melaka di bahagian utara.
- Terdapat 17 mukim Mukim Ayer Hitam, Mukim Bandar, Mukim Bukit Kepong, Mukim Jalan Bakri, Mukim Jorak, Mukim Lenga, Mukim Parit Bakar, Mukim Parit Jawa, Mukim Sri Menanti, Mukim Sungai Balang, Mukim Sungai Raya, Mukim Sungai Terap, Bandar Bandar Maharani, Bandar Bukit Kepong, Bandar Panchor, Bandar Parit Jawa dan Pekan Bukit Pasir
- Keluasan daerah Muar adalah 1,392.58 kilometer persegi.
- Daerah Muar mempunyai kawasan yang rendah terutama di kawasan yang berada di lingkungan lima kilometer di sekitar Sungai Muar.

Sumber: https://www.mpmuar.gov.my/ms/pelawat/info-muar/page/0/1
: Penemuan Utama Banci Penduduk dan Perumahan Malaysia, 2020.
: https://www.bharian.com.my/berita/nasional/2024/11/1325678/sungai-muar-di-segamat-bakal-melimpah-menyebabkan-banjir

@StatsMalaysia
BANCI 2024 PERTANIAN
MALAYSIA MADANI
DOSM 75
Ulang Tahun Jubli Intan
2015 - 2030

MENGIMBAS BANJIR BESAR DI MUAR, JOHOR

Sumber: https://www.facebook.com/viralmuafakatjohor/posts/kisah-14-tahun-yg-lalu-gambar2-ini-harus-di-simpan-dan-meninggalkan-sejarah-hita/2900111383648892/

BANJIR TAHUN 2006

Muar telah dilanda banjir besar mulai 18 Disember 2006 akibat hujan lebat. Taufan Utor merupakan punca hujan luar biasa ini.

Sumber: https://www.hmetro.com.my/mutakhir/2020/07/601123/banjir-di-muar-semakin-pulih#google_vignette

BANJIR TAHUN 2020

Pada 13 Julai 2020, sebuah Pusat Pemindahan Sementara (PPS) diwujudkan bagi menempatkan mangsa banjir iaitu di Sekolah Menengah Kebangsaan Bandar Maharani, Muar susulan kejadian banjir kilat yang melibatkan 21 kawasan.

Sumber : https://www.astroawani.com/berita-malaysia/banjir-di-muar-bukan-sebab-hujan-lebat-tetapi-paras-air-sungai-meningkat-340629

BANJIR TAHUN 2023

Pada 8 Mac 2023, seramai 40,141 mangsa daripada 11,468 keluarga dipindahkan di 202 PPS.

@StatsMalaysia
BANCI 2024 PERTANIAN
MALAYSIA MADANI
DOSM 75
Jubli Intan

DAERAH : MUAR

RAMALAN CUACA

TARIKH	CUACA	RAMALAN
19/12/2024 Khamis	Ribut petir di beberapa tempat	**Pagi:** Tiada hujan **Petang:** Ribut petir di beberapa tempat **Malam:** Tiada hujan **Min:** 23°C **Maks:** 32°C
20/12/2024 Jumaat	Ribut petir di beberapa tempat	**Pagi:** Tiada hujan **Petang:** Ribut petir di beberapa tempat **Malam:** Tiada hujan **Min:** 23°C **Maks:** 32°C
21/12/2024 Sabtu	Ribut petir di beberapa tempat	**Pagi:** Tiada hujan **Petang:** Ribut petir di beberapa tempat **Malam:** Tiada hujan **Min:** 23°C **Maks:** 32°C
22/12/2024 Ahad	Ribut petir di beberapa tempat	**Pagi:** Tiada hujan **Petang:** Ribut petir di beberapa tempat **Malam:** Tiada hujan **Min:** 23°C **Maks:** 32°C
23/12/2024 Isnin	Ribut petir di beberapa tempat	**Pagi:** Hujan di beberapa tempat **Petang:** Ribut petir di beberapa tempat **Malam:** Tiada hujan **Min:** 23°C **Maks:** 32°C
24/12/2024 Selasa	Hujan di beberapa tempat	**Pagi:** Hujan di beberapa tempat **Petang:** Tiada hujan **Malam:** Tiada hujan **Min:** 23°C **Maks:** 32°C
25/12/2024 Rabu	Tiada hujan	**Pagi:** Tiada hujan **Petang:** Tiada hujan **Malam:** Tiada hujan **Min:** 23°C **Maks:** 32°C

Sumber: Jabatan Meteorologi Malaysia

@StatsMalaysia
BANCI 2024 PERTANIAN
MALAYSIA MADANI
DOSM 75 Jubli Intan

PROFIL DEMOGRAFI

PENDUDUK
- 2024: 323.3 ribu
- 2020: 314.8 ribu

TEMPAT KEDIAMAN
- 2024: 85.7 ribu
- 2020: 80.0 ribu

ISI RUMAH
- 2024: 75.3 ribu
- 2020: 69.6 ribu

UMUR 0-14
- 2024: 66.8 ribu
- 2020: 72.0 ribu

UMUR 15-64
- 2024: 232.3 ribu
- 2020: 222.1 ribu

UMUR 60+
- 2024: 37.6 ribu
- 2020: 30.8 ribu

UMUR 65+
- 2024: 24.3 ribu
- 2020: 20.7 ribu

NISBAH JANTINA
- 2024: 123
- 2020: 122

Lelaki bagi setiap 100 perempuan

KELAHIRAN
- 2023: 3,634
- 2020: 3,943

KEMATIAN
- 2023: 2,258
- 2020: 1,848

PUNCA KEMATIAN (2023)
1. *ISCHAEMIC HEART DISEASES* 230
2. *PNEUMONIA* 174
3. *CEREBROVASCULAR DISEASES* 89

PERKAHWINAN
- 2023: 1,922
- 2020: 3,620

PERCERAIAN
- 2023: 568
- 2020: 837

PARAS PERBANDARAN
- 2020: 57.3%

KEPADATAN
- 2024: 232 km²

Sumber: 1. Penemuan Utama Banci Penduduk dan Perumahan Malaysia 2020 : Daerah Pentadbiran Muar.
2. Anggaran Penduduk Semasa Mengikut Daerah Pentadbiran, Johor, 2024
3. Statistik Perkahwinan dan Perceraian Malaysia, 2020 & 2024
4. Perangkaan Penting Malaysia, 2021 & 2024

4

@StatsMalaysia
BANCI 2024 PERTANIAN
MALAYSIA MADANI
DOSM 75 Jubli Intan

PROFIL DEMOGRAFI MENGIKUT MUKIM, MUAR, JOHOR

Berdasarkan Penemuan Utama Banci Penduduk dan Perumahan Malaysia 2020, maklumat penduduk, tempat kediaman, isi rumah, umur muda (0-14 tahun) dan umur tua (65+) mengikut mukim adalah seperti berikut:

MUKIM	JUMLAH	LELAKI	PEREMPUAN	TEMPAT KEDIAMAN	ISI RUMAH	UMUR MUDA (0-14)(%)	ORANG TUA (65+)(%)
MUKIM AYER HITAM	6,745	3,493	3,252	2,044	1,759	19.5	11.4
MUKIM BANDAR	75,644	38,013	37,631	20,488	17,385	27.6	6.0
MUKIM BUKIT KEPONG	6,468	3,452	3,016	2,727	1,792	20.6	11.0
MUKIM JALAN BAKRI	50,911	31,869	19,042	10,862	9,049	21.6	3.4
MUKIM JORAK	28,710	15,029	13,681	7,378	7,345	19.1	5.4
MUKIM LENGA	5,763	2,901	2,862	2,212	1,627	21.4	12.9
MUKIM PARIT BAKAR	19,074	10,442	8,632	4,292	4,107	26.3	4.5
MUKIM PARIT JAWA	17,143	10,050	7,093	3,403	3,335	23.7	3.6
MUKIM SRI MENANTI	13,238	8,609	4,629	2,896	2,467	16.1	7.4
MUKIM SUNGAI BALANG	15,455	7,742	7,713	3,682	3,909	21.4	9.4
MUKIM SUNGAI RAYA	14,720	9,604	5,116	3,306	2,834	15.7	5.9
MUKIM SUNGAI TERAP	14,937	8,716	6,221	3,922	3,621	19.5	6.2
BANDAR BANDAR MAHARANI	43,496	22,164	21,332	12,065	9,824	23.9	8.1
BANDAR BUKIT KEPONG	159	96	63	76	47	13.2	22.6
BANDAR PANCHOR	460	234	226	218	131	15.0	19.1
BANDAR PARIT JAWA	1,791	851	940	387	352	32.9	3.9
PEKAN BUKIT PASIR	62	31	31	22	19	8.1	29.0
JUMLAH KESELURUHAN	**314,776**	**173,296**	**141,480**	**79,980**	**69,603**	**22.9**	**6.2**

Sumber: Penemuan Utama Banci Penduduk dan Perumahan Malaysia 2020 : Daerah Pentadbiran Muar

- Mukim yang mencatatkan peratus umur muda (0-14 tahun) tertinggi pada tahun 2020 adalah Bandar Parit Jawa iaitu 32.9%.
- Mukim yang mencatatkan bilangan warga emas (65 tahun dan lebih) tertinggi pada tahun 2020 adalah Pekan Bukit Pasir iaitu 29.0%.

@StatsMalaysia
BANCI 2024 PERTANIAN
MALAYSIA MADANI
DOSM 75
Jubli Intan

STATISTIK SOSIOEKONOMI & KEMUDAHAN AWAM, MUAR

PENDAPATAN ISI RUMAH KASAR BULANAN, 2022

	PURATA (RM)	PENENGAH (RM)
JUMLAH	7,572	5,724

RUMAH IBADAT

82 MASJID
32 TOKONG
11 KUIL
4 GEREJA

KESIHATAN

1 HOSPITAL KERAJAAN
51 KLINIK KERAJAAN

GUNA TENAGA

1.8% KADAR PENGANGGURAN
68.8% KADAR PENYERTAAN TENAGA BURUH

KESELAMATAN

1 IPD
15 BALAI POLIS
2 BALAI BOMBA

PENDIDIKAN

103 SEKOLAH RENDAH
27 SEKOLAH MENENGAH

Sumber : My Local Stats, Muar, Johor, 2023

PAKW, 2023

Bandar RM 4,142
Luar Bandar RM 4,454

Sumber : Indikator Kos Sara Hidup, Johor, 2023

KDNK, 2020

(RM Juta)
RM 7,204

Sumber : Keluaran Dalam Negeri Kasar Mengikut Daerah Pentadbiran Muar, Johor, 2015 - 2020

6

@StatsMalaysia

BILANGAN PREMIS PERNIAGAAN MENGIKUT SEKTOR, MUAR

Sumber : *Malaysian Statical Business Register* (MSBR), 2024

7

@StatsMalaysia
BANCI 2024 PERTANIAN
MALAYSIA MADANI
DOSM 75
Jubli Intan

DOSM/BPPD/25.2024/SIRIES 75

MINISTRY OF ECONOMY
DEPARTMENT OF STATISTICS MALAYSIA
NEWSLETTER

BENCANA BANJIR
KOTA TINGGI : FAKTA DAN ANGKA

LATAR BELAKANG

- Daerah Kota Tinggi terletak di selatan Semenanjung Malaysia dan merupakan daerah yang terbesar di Negeri Johor dengan keluasan 3,459.4 kilometer persegi dengan kepadatan penduduk 67 orang per kilometer persegi.
- Daerah ini memiliki 11 mukim serta mempunyai 26 kampung induk tradisional, 117 kampung rangkaian, 29 kawasan penempatan Felda dan 5 kawasan penempatan baru KEJORA.
- Kota Tinggi mempunyai dua Pihak Berkuasa Tempatan iaitu Majlis Daerah Kota Tinggi dan Majlis Perbandaran Pengerang.
- Terjadinya banjir di daerah ini dipengaruhi oleh faktor empangan yang tidak boleh menampung jumlah hujan yang berlebihan dan juga faktor tanah rendah di Kota Tinggi.

Sumber: 1. *https://ptj.johor.gov.my/pejabat-tanah-kota-tinggi/profil-daerah-kota-tinggi/*
2. *My Local Stats* Kota Tinggi, Johor, 2023
3. https://www.nres.gov.my/PustakaMedia/Keratan%20Akhbar/Beberapa%20kawasan%20di%20Mersing,%20Kota%20Tinggi%20dijangka%20bah.pdf

@StatsMalaysia
BANCI 2024 PERTANIAN
MALAYSIA MADANI
DOSM 75 Jubli Intan

MENGIMBAS BANJIR BESAR DI KOTA TINGGI, JOHOR

BANJIR BESAR 2006

Sumber: https://www.facebook.com/SayaOrangJohor/posts/peristiwa-banjir-besar-kota-tinggi-pada-18-19-disember-2006-sehingga-16-januari-/1051143301704392/?locale=ms_MY

Johor telah dilanda banjir pada 18 Disember 2006 yang telah menenggelamkan hampir keseluruhan bandar Kota Tinggi. Taufan Utor dikatakan merupakan punca hujan luar biasa ini.

BANJIR TAHUN 2022

Sumber: https://www.sinarharian.com.my/article/181231/edisi/rumah-sering-banjir-penduduk-kumpul-duit-bina-longkang/

Kota Tinggi menjadi daerah terbaharu dilanda banjir kilat selepas Segamat menyebabkan beberapa buah rumah dinaiki air mencecah paras lutut akibat limpahan air Sungai Muar.

BANJIR TAHUN 2023

Sumber :https://www.bharian.com.my/berita/nasional/2023/03/1071358/banjir-di-kota-tinggi-semakin-buruk

Sehingga 02 Mac 2023, seramai 2,921 mangsa daripada 773 keluarga dipindahkan di 18 PPS.

2

@StatsMalaysia
BANCI 2024 PERTANIAN
MALAYSIA MADANI
DOSM 75
Jubli Intan

HIDROGRAF STESEN

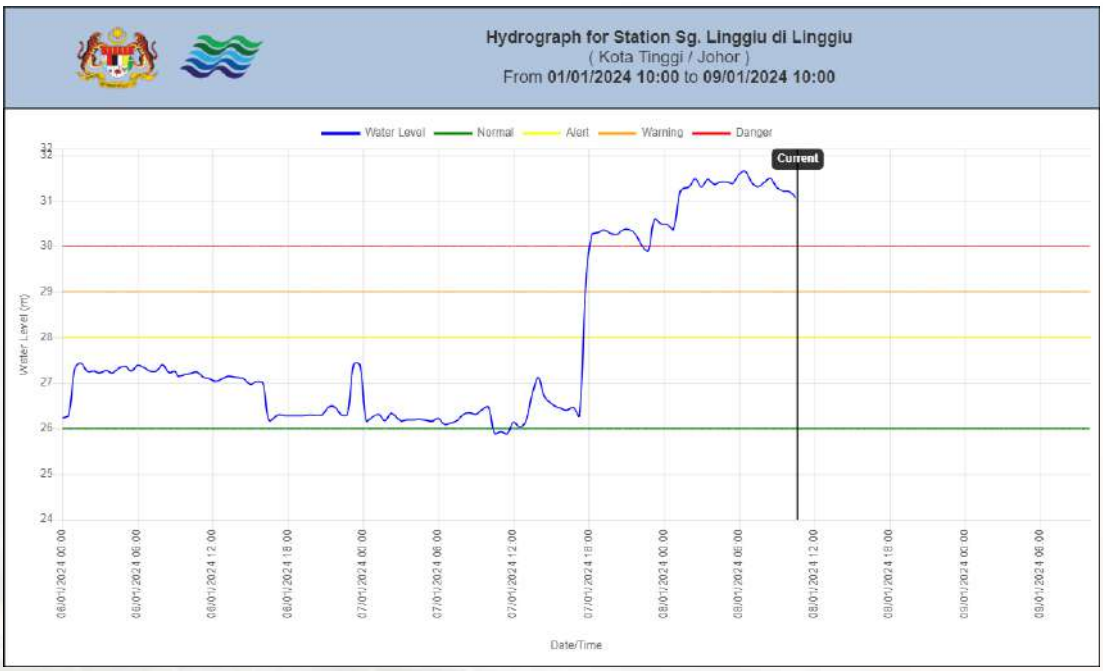

Paparan hidrograf menunjukan paras air stesen Sg. Linggiu di Linggiu, Kota Tinggi telah meningkat kepada paras bahaya pada 7 Januari 2024 sehingga 8 Januari 2024.

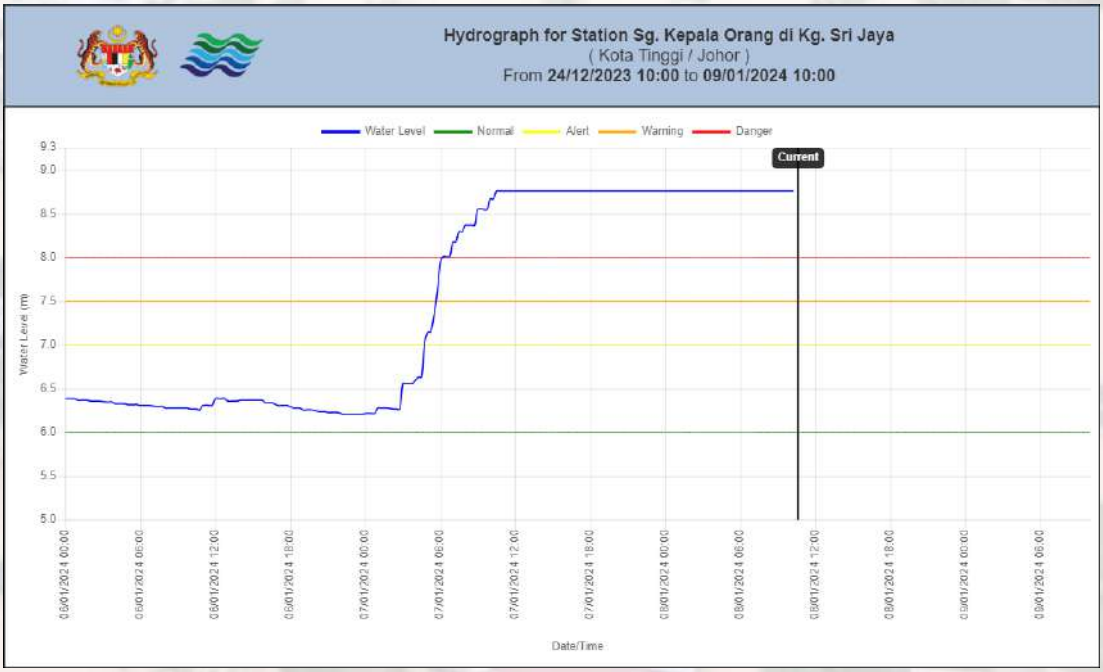

Paparan hidrograf menunjukan paras air stesen Sg. Kepala Orang di Kg. Sri Jaya, Kota Tinggi telah meningkat kepada paras bahaya pada 7 Januari 2024 sehingga 8 Januari 2024.

Sumber: https://publicinfobanjir.water.gov.my/aras-air/data-paras-air/?state=KEL&lang=en

@StatsMalaysia
BANCI 2024 PERTANIAN
MALAYSIA MADANI
DOSM 75
Ulang Tahun Jubli Intan
2016 - 2030

BANJIR 2024

- Sejumlah 26 PPS beroperasi bagi menempatkan mangsa banjir di Kota Tinggi sehingga 8 Januari 2024 adalah seperti berikut:

PETA TABURAN PENDUDUK MENGIKUT MUKIM / BANDAR / PEKAN DAN *HOTSPOT* PPS

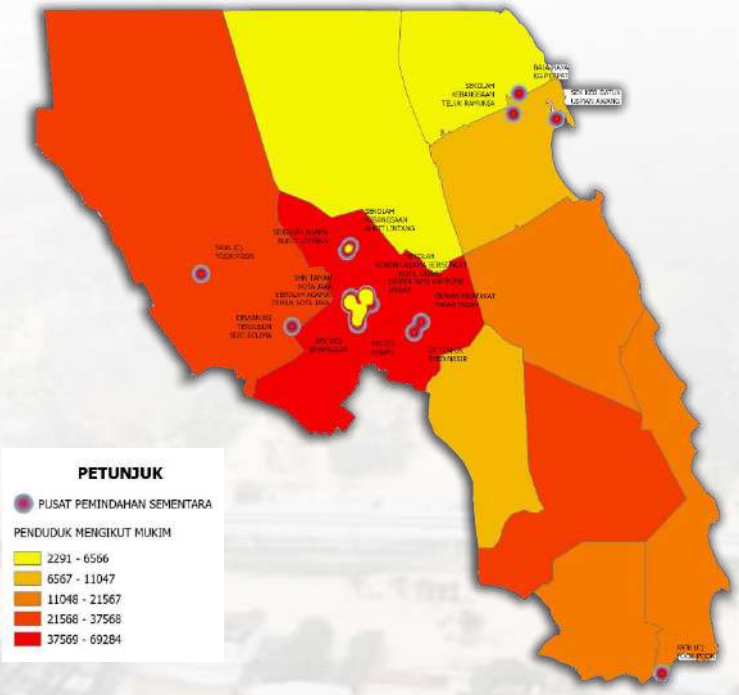

Bilangan Mangsa di PPS

2,786

1,329

142

Sumber:https://infobencanajkmv2.jkm.gov.my/portal/index
Data sehingga 8 Januari 2024

Senarai Pusat Pemindahan Sementara (PPS)

DAERAH KOTA TINGGI
SEKOLAH
• PPS SEK KEB SG TELOR
• PPS SEK KEB GEMBUT
• PPS SEK KEB TELUK RAMUNIA
• PPS SEK KEB SEMANGGAR
• PPS SEK AGAMA DESA MAHKOTA RANTAU PANJANG
• PPS SRJK (C) YOOK POON
• PPS SEK KEB BUKIT LINTANG
• PPS SEK KEB TAMAN KOTA JAYA
• PPS SJK (C) MAWAI
• PPS SEK AGAMA TAMAN KOTA JAYA
• PPS SJK (T) JALAN TAJUL
• PPS SJKC NEW KOTA
• PPS SEK RENDAH AGAMA BERSEPADU KOTA TINGGI
• PPS SEK KEB LAKSAMANA
• PPS SEK KEB DATUK USMAN AWANG
• PPS SEK KEB TUN DR SYED NASIR
• PPS SEK AGAMA BUKIT LINTANG
• PPS SMK TAMAN KOTA JAYA

DEWAN
• DEWAN KG TERSUSUN DERI DELIMA
• DEWAN RAYA TAMAN KOTA JAYA
• DEWAN MUAFAKAT PASAK INDAH
• DEWAN ARENA SEGITIGA
• DEWAN SERBAGUNA KOTA KECHIL
• DEWAN RAYA KAMPUNG MAKAM
KOLEJ
• KOLEJ VOKASIONAL KOTA TINGGI
MADRASAH
• BALAIRAYA KG PERPAT

Sumber: https://infobencanajkmv2.jkm.gov.my/portal/index

Sumber:
https://www.bharian.com.my/berita/nasional/2024/01/1196472/banjir-johor-1510-di-14-pps-kota-tinggi-paling-terjejas

Sumber:
https://www.hmetro.com.my/mutakhir/2024/01/1048238/kota-tinggi-paling-teruk-banjir-di-johor-cecah-6847-mangsa

@StatsMalaysia
BANCI 2024 PERTANIAN
MALAYSIA MADANI
DOSM 75
Jubli Intan

IMPAK BANJIR

Banjir: Kota Tinggi 'lumpuh', jalan utama ditenggelami air

By Bernama #bm, Malaysia January 8, 2024 4:03 PM

KOTA TINGGI, 8 Jan: Hujan berterusan dan air pasang penuh menyebabkan aktiviti di pusat bandar Kota Tinggi "lumpuh" dengan kebanyakan jalan utama masuk ke pusat bandar itu ditenggelami air sehingga paras dada setakat 12 tengah hari tadi.

Tinjauan Bernama menggunakan bot mendapati air naik setinggi 1.5 meter di Jalan Indah, Jalan Jaafar, Jalan Niaga Utama, Jalan Johor dekat Arked Mara, Taman Kota Mas dan Jalan Tambatan.

Sumber: https://www.tvsarawak.my/2024/01/08/banjir-kota-tinggi-lumpuh-jalan-utama-ditenggelami-air/

Tanah runtuh, jalan rosak dan parit pecah akibat banjir

KOTA TINGGI - Banjir kilat yang melanda sejak Khamis di daerah ini mengakibatkan tanah runtuh, jalan rosak, parit tersumbat dan pecah di beberapa kampung dalam kawasan Penawar.

Ahli Dewan Undangan Negeri (ADUN) Penawar, Fauziah Misri berkata, infrastruktur yang terjejas itu melibatkan Felda Air Tawar 1, Felda Sungai Mas dan Kampung Baru Sungai Mas.

Sumber: https://www.sinarharian.com.my/article/646537/edisi/johor/tanah-runtuh-jalan-rosak-dan-parit-pecah-akibat-banjir

'Tak sempat selamatkan barang, air naik terlalu cepat' - Mangsa banjir

KOTA TINGGI - Ramai mangsa banjir yang dipindahkan ke pusat pemindahan sementara (PPS) di Dewan Al-Barakah Kampung Sri Delima di sini pada pagi Ahad tidak sempat menyelamatkan barangan rumah kerana air naik dengan begitu cepat.

Ismail Ahmad, 56, dari Kampung Tersusun Sri Delima berkata, semasa air mula naik pada jam 6.30 pagi, dia hanya sempat memikirkan untuk membawa keluar isteri dan anak-anaknya menyelamatkan diri terlebih dahulu selepas diarahkan berpindah ke PPS berkenaan.

Sumber: https://www.sinarharian.com.my/article/643111/edisi/johor/tak-sempat-selamatkan-barang-air-naik-terlalu-cepat---mangsa-banjir

NASIONAL

90,000 kg sisa banjir dikutip, dibersihkan di Kota Tinggi

15 Januari 2024, 3:51pm

14 Shares | Share | Tweet | Share | Email

JOHOR BAHRU: Sebanyak 90,000 kilogram (kg) sisa banjir di Kota Tinggi telah dibersihkan menerusi melalui Operasi Pembersihan Pasca Banjir yang bermula sejak Jumaat lalu.

Pengurus Besar Korporat SWM Environment Sdn Bhd (SWM Environment), Mohd Norlisam Mohd Nordin, berkata operasi berkenaan membabitkan seramai 130 anggota kerja SWM Environment dari Kota Tinggi selain Iskandar Puteri dan Pasir Gudang.

Katanya, operasi bersepadu itu turut membabitkan 22 jentera seperti lori Roll-On Roll-Off (RORO) dan jentolak dalam memberikan bantuan kepada mangsa banjir yang terjejas.

Sumber: https://www.buletintv3.my/nasional/90000-kg-sisa-banjir-dikutip-dibersihkan-di-kota-tinggi/

5

@StatsMalaysia
BANCI 2024 PERTANIAN
MALAYSIA MADANI
DOSM 75 Ulang Tahun Jubli Intan
2016 - 2030

DEMOGRAFI PENDUDUK

PENDUDUK
- 2024: 233.8 ribu
- 2020: 222.4 ribu

TEMPAT KEDIAMAN
- 2024: 79.4 ribu
- 2020: 70.3 ribu

ISI RUMAH
- 2024: 63.8 ribu
- 2020: 57.8 ribu

UMUR 0-14
- 2024: 53.3 ribu
- 2020: 52.6 ribu

UMUR 15-64
- 2024: 165.6 ribu
- 2020: 157.3 ribu

UMUR 60+
- 2024: 24.3 ribu
- 2020: 26.1 ribu

UMUR 65+
- 2024: 14.9 ribu
- 2020: 12.6 ribu

NISBAH JANTINA
- 2024: 115
- 2020: 114

Lelaki bagi setiap 100 perempuan

KELAHIRAN
- 2023: 3,987
- 2020: 4,182

KEMATIAN
- 2023: 1,749
- 2020: 1,503

PUNCA KEMATIAN — 2023
1. *SAKIT TUA (65 TAHUN KE ATAS)* 31
2. *PNEUMONIA* 03
3. *ISCHAEMIC HEART DISEASES* 91

PERKAHWINAN
- 2023: 2,135
- 2020: 4,129

PERCERAIAN
- 2023: 1,087
- 2020: 629

PARAS PERBANDARAN
- 2020: 48.2%

KEPADATAN
- 2024: 67 km²

Sumber : 1. Penemuan Utama Banci Penduduk dan Perumahan Malaysia 2020 : Daerah Pentadbiran Kota Tinggi
2. Anggaran Penduduk Semasa Mengikut Daerah Pentadbiran, Johor, 2024
3. Statistik Perkahwinan dan Perceraian Malaysia, 2020 & 2024
4. Perangkaan Penting Malaysia, 2021 & 2024

6

@StatsMalaysia

PROFIL DEMOGRAFI MENGIKUT MUKIM, KOTA TINGGI, JOHOR

Berdasarkan Penemuan Utama Banci Penduduk dan Perumahan Malaysia 2020, maklumat penduduk, isi rumah dan tempat kediaman, umur muda (0-14) dan umur tua (65+) mengikut mukim adalah seperti berikut:

MUKIM	JUMLAH	LELAKI	PEREMPUAN	TEMPAT KEDIAMAN	ISI RUMAH	UMUR MUDA (0-14)(%)	UMUR TUA (65+)(%)
MUKIM ULU SUNGAI JOHOR	37,568	19,725	17,843	11,741	9,745	23.0	7.5
MUKIM ULU SUNGEI SEDILI BESAR	6,566	3,553	3,013	1,935	1,674	22.0	10.5
MUKIM JOHOR LAMA	9,636	5,190	4,446	3,055	2,693	19.8	15.0
MUKIM KAMBAU	2,291	1,604	687	1,064	799	16.8	2.4
MUKIM KOTA TINGGI	69,284	35,957	33,327	20,796	18,123	26.0	5.8
MUKIM PANTAI TIMUR	21,567	12,262	9,305	7,384	5,808	21.0	3.7
MUKIM PENGERANG	15,494	9,216	6,278	5,217	3,963	21.0	11.3
MUKIM SEDILI BESAR	11,047	5,576	5,471	3,474	2,915	25.1	9.5
MUKIM SEDILI KECHIL	14,742	7,737	7,005	3,945	3,535	23.3	13.7
MUKIM TANJUNG SURAT	30,187	15,566	14,621	10,496	7,488	24.1	10.3
BANDAR KOTA TINGGI	4,000	2,036	1,964	1,208	1,043	22.2	6.3
JUMLAH KESELURUHAN	**222,382**	**118,422**	**103,960**	**70,315**	**57,786**	**23.6**	**8.1**

Sumber: Penemuan Utama Banci Penduduk dan Perumahan Malaysia 2020 : Daerah Pentadbiran Kota Tinggi.

- Mukim yang mencatatkan peratus umur muda (0-14) tertinggi pada tahun 2020 adalah mukim Kota Tinggi iaitu 26.0%.

- Mukim yang mencatatkan peratus umur tua (65 tahun dan lebih) tertinggi pada tahun 2020 adalah mukim Johor Lama iaitu 15.0%.

STATISTIK SOSIOEKONOMI & KEMUDAHAN AWAM, KOTA TINGGI

PENDAPATAN ISI RUMAH KASAR BULANAN, 2022

	PURATA (RM)	PENENGAH (RM)
JUMLAH	7,529	6,227

RUMAH IBADAT

36 MASJID
14 TOKONG
5 KUIL
3 GEREJA

KESIHATAN

1 HOSPITAL KERAJAAN
43 KLINIK KERAJAAN

GUNA TENAGA

2.8% KADAR PENGANGGURAN
71.7% KADAR PENYERTAAN TENAGA BURUH

KESELAMATAN

1 IPD
13 BALAI POLIS
6 BALAI BOMBA

Sumber : My Local Stats, Kota Tinggi, Johor, 2023

PENDIDIKAN

74 SEKOLAH RENDAH
22 SEKOLAH MENENGAH

PAKW, 2023

Bandar RM **4,400**
Luar Bandar RM **4,409**

Sumber : Indikator Kos Sara Hidup, Johor, 2023

KDNK, 2020

(RM Juta)
RM **6,356**

Sumber : Keluaran Dalam Negeri Kasar Mengikut Daerah Pentadbiran Kota Tinggi, Johor, 2015 - 2020

8

@StatsMalaysia

BILANGAN PREMIS PERNIAGAAN MENGIKUT SEKTOR, KOTA TINGGI

Sumber: *Malaysia Statistical Business Register (MSBR)*, 2024

9

@StatsMalaysia
BANCI 2024 PERTANIAN
MALAYSIA MADANI
Jubli Intan

KEMENTERIAN EKONOMI
JABATAN PERANGKAAN MALAYSIA
NEWSLETTER

DOSM/BPPD/19.2024/SIRIES 69

BENCANA BANJIR

KOTA SETAR : FAKTA DAN ANGKA

LATAR BELAKANG

- Nama Kota Setar diambil bersempena dengan perkataan Setar atau pokok Stak (***Bouea macrophylla***) yang banyak tumbuh di kawasan ini.
- Daerah Kota Setar berkeluasan 420 kilometer persegi dan bersempadan dengan daerah Kubang Pasu di utara, daerah Pokok Sena di timur, daerah Pendang di tenggara dan daerah Yan di selatan.
- Terdapat 29 mukim di Daerah Kota Setar iaitu Mukim Alor Malai, Mukim Anak Bukit, Mukim Derga, Mukim Gunong, Mukim Lepai, Mukim Kangkong, Mukim Kubang Rotan, Mukim Langgar, Mukim Lengkuas, Mukim Lepai dan lain-lain.
- Kota Setar mempunyai satu Pihak Berkuasa Tempatan iaitu Majlis Bandaraya Alor Setar.
- Geografi daerah Kota Setar yang terhubung dengan sungai seperti Sungai Kedah, Sungai Langgar, Sungai Tajar, Sungai Anak Bukit, Sungai Alor Malai dan juga Sungai Alor Merah menjadi faktor utama untuk banjir terjadi di daerah ini.
- Selain itu, daerah Kota Setar yang semakin padat dengan penduduk dan juga sistem saliran dan perparitan yang kecil menjurus kepada faktor bencana banjir kerap terjadi di daerah Kota Setar.

Sumber : 1. Penemuan Utama Banci Penduduk dan Perumahan 2020, Daerah Pentadbiran Kota Setar
2. Anggaran Penduduk Semasa, Daerah Pentadbiran, 2023

@StatsMalaysia
BANCI 2024 PERTANIAN
MALAYSIA MADANI
DOSM 75
Ulang Tahun Jubli Intan
2016 - 2030

MENGIMBAS BANJIR BESAR DI KOTA SETAR, KEDAH

Sumber: https://idristalu.blogspot.com/2010/11/banjir-terburuk-di-utara-sejak-2005.html/

BANJIR TAHUN 2005

Pada tahun 2005, daerah Kota Setar antara daerah yang paling teruk dilanda banjir di negeri Kedah dan melumpuhkan Bandaraya Alor Setar.

Sumber: Sumber: https://www.mstar.com.my/lokal/semasa/2010/11/07/mangsa-banjir-di-daerah-kota-setar-terus-meningkat

BANJIR TAHUN 2010

Pada tahun 2010, banjir di daerah Kota Setar, Kedah telah merekodkan jumlah mangsa melebihi 21,116 orang.

Sumber: : https://www.bharian.com.my/berita/nasional/2021/11/882786/mangsa-banjir-meningkat-di-kedah

BANJIR TAHUN 2021

Pada tahun 2021, banjir di daerah Kota Setar, Kedah telah menyebabkan kerugian jutaan ringgit kepada sektor pertanian dan penternakan di daerah itu .

2

DAERAH : KOTA SETAR

RAMALAN CUACA

TARIKH	CUACA	RAMALAN
09/12/2024 Isnin	Ribut petir di kebanyakan tempat	**Pagi:** Tiada hujan **Petang:** Ribut petir di kebanyakan tempat **Malam:** Ribut petir di beberapa tempat **Min:** 24°C **Maks:** 32°C
10/12/2024 Selasa	Hujan	**Pagi:** Hujan **Petang:** Hujan **Malam:** Hujan **Min:** 24°C **Maks:** 32°C
11/12/2024 Rabu	Hujan di kebanyakan tempat	**Pagi:** Hujan di kebanyakan tempat **Petang:** Hujan di kebanyakan tempat **Malam:** Tiada hujan **Min:** 24°C **Maks:** 32°C
12/12/2024 Khamis	Hujan di kebanyakan tempat	**Pagi:** Tiada hujan **Petang:** Hujan di kebanyakan tempat **Malam:** Hujan di kebanyakan tempat **Min:** 24°C **Maks:** 32°C
13/12/2024 Jumaat	Hujan menyeluruh	**Pagi:** Tiada hujan **Petang:** Tiada hujan **Malam:** Hujan menyeluruh **Min:** 24°C **Maks:** 32°C
14/12/2024 Sabtu	Hujan	**Pagi:** Hujan **Petang:** Hujan **Malam:** Hujan **Min:** 24°C **Maks:** 32°C
15/12/2024 Ahad	Hujan	**Pagi:** Hujan **Petang:** Hujan **Malam:** Hujan **Min:** 24°C **Maks:** 32°C

Sumber: Jabatan Meteorologi Malaysia

4

@StatsMalaysia
BANCI 2024 PERTANIAN
MALAYSIA MADANI
DOSM Ulang Tahun Jubli Intan

BANJIR 2024

- Sejumlah 17 PPS beroperasi bagi menempatkan mangsa banjir di Daerah Kota Setar sehingga 5 Disember 2024 adalah seperti berikut:

PETA TABURAN PENDUDUK MENGIKUT MUKIM / BANDAR / PEKAN DAN *HOTSPOT* PPS

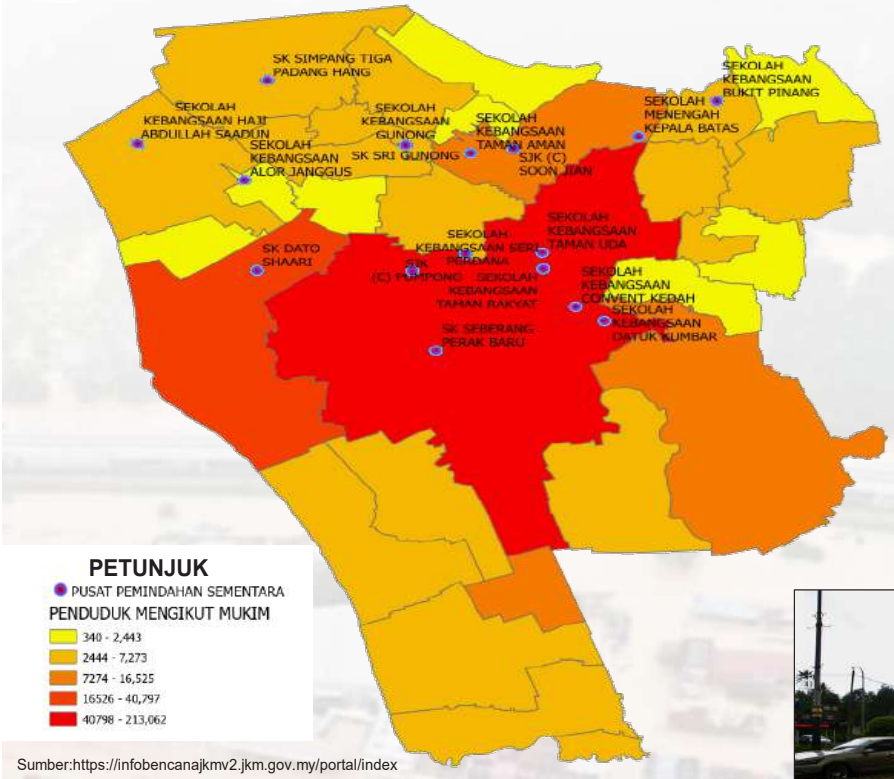

Sumber:https://infobencanajkmv2.jkm.gov.my/portal/index

Bilangan Mangsa di PPS

	3,273
	1,123
	116

Sumber: https://infobencanajkmv2.jkm.gov.my/portal/index. Data sehingga 5 Disember 2024

Sumber : https://www.utusan.com.my/nasional/2024/11/banjir-17-jalan-di-kota-setar-kubang-pasu-dinaiki-air/

Sumber : https://www.kosmo.com.my/2024/11/29/kota-setar-daerah-kelima-dilanda-banjir/

Senarai Pusat Pemindahan Sementara (PPS)

DAERAH KOTA SETAR	
SEKOLAH	
• PPS SK ALOR JANGGUS	• PPS SK GUNONG
• PPS SJK (C) PUMPONG	• PPS SK CONVENT KEDAH
• PPS SK SERI PERDANA	• PPS SK DATUK KUMBAR
• PPS SK TAMAN AMAN	• PPS SK SEBERANG PERAK BARU
• PPS SK BUKIT PINANG	• PPS SK DATO SHAARI
• SEKOLAH MENENGAH KEPALA BATAS	• PPS SJK (C) SOON JIAN
• PPS SK SRI GUNONG	• PPS SK HAJI ABDULLAH SAADUN
• PPS SK TAMAN UDA	• PPS SK SIMPANG TIGA PADANG HANG
• PPS SK TAMAN RAKYAT	

5

@StatsMalaysia
BANCI 2024 PERTANIAN
MALAYSIA MADANI
DOSM 75
Ulang Tahun Jubli Intan
2015 - 2030

IMPAK BANJIR

16,000 hektar sawah di Kedah, Perlis terjejas akibat banjir

Noorazura Abdul Rahman
am@hmetro.com.my

SAWAH padi yang di tenggelami banjir. FOTO Wan Nabil Nasir

Alor Setar: Kira-kira 16,000 hektar sawah di kawasan Lembaga Kemajuan Pertanian Muda (MADA) terjejas akibat banjir besar yang melanda Kedah dan Perlis bulan lalu.

Pengerusinya, Datuk Dr Ismail Salleh berkata angka itu jauh lebih besar berbanding banjir pada September lalu yang menenggelamkan hampir 6,000 hektar sawah di kawasan Muda

Sumber: https://www.hmetro.com.my/mutakhir/2024/12/1164339/16000-hektar-sawah-di-kedah-perlis-terjejas-akibat-banjir

Banjir Kedah: Premis perniagaan terjejas, limpahan sungai lebihi paras bahaya

Zulaiby Zukifli
am@hmetro.com.my

KEADAAN banjir di bandar raya Alor Setar. FOTO Wan Nabil Nasir

Alor Setar: Kejadian banjir melanda daerah ini turut menyebabkan perniagaan di pusat bandar terganggu apabila Jalan Pintu Sepuluh dan Lebuhraya Darul Aman dinaiki air sehingga kira-kira satu meter.

Hujan lebat di hulu dan air pasang besar di sepanjang pantai menyebabkan Sungai Kedah melimpah sehingga menyebabkan jalan raya ditutup dan lalu lintas sesak.

Pemilik restoran, Datuk Muhammad Annes Mohamed Anuar, 38, terpaksa menghentikan operasi perniagaannya selepas apabila air naik dengan cepat dan merosakkan peralatan di restorannya.

Sumber: https://www.hmetro.com.my/mutakhir/2024/11/1135601/banjir-kedah-premis-perniagaan-terjejas-limpahan-sungai-lebihi-paras-bahaya

EDISI Follow >Utara Follow

Banjir: Tujuh LRA Kedah dihenti tugas

WAN MOHD NOOR HAFIZ WAN MANSOR Follow

29 November 2024 10:42pm
Masa membaca: 2 minit

LRA Lubuk Merbau terpaksa dihenti tugas berikutan peningkatan paras sungai ke tahap kritikal di muka sauk pada Jumaat. Foto Sasia

ALOR SETAR – Tujuh Loji Rawatan Air (LRA) di Kedah terpaksa dihenti tugas berikutan peningkatan paras sungai ke tahap kritikal di muka sauk pada Jumaat.

Syarikat Air Darul Aman Sdn Bhd (Sada) dalam satu kenyataan berkata, kejadian ini berpunca daripada hujan yang berterusan sejak beberapa hari lalu yang menyebabkan banjir di beberapa daerah di negeri ini.

Menurutnya, henti tugas ini menyebabkan berlakunya gangguan bekalan air tidak berjadual di sebahagian kawasan daerah Padang Terap, Pendang, Kuala Muda, Sik, dan Baling.

"Antara LRA yang terkesan setakat jam 7 petang hari ini adalah LRA Lubuk Merbau, LRA Jeniang Baru, LRA Jeniang Lama, LRA Jeneri, LRA Nami, LRA Teloi Kanan, dan LRA Sungai Limau, Baling.

Sumber: https://www.sinarharian.com.my/article/699516/edisi/utara/banjir-tujuh-lra-kedah-dihenti-tugas/

14 sekolah di Kedah terjejas banjir

Oleh JAMILIAH ABDULLAH 30 November 2024, 6:35 pm

SK Titi Gajah di Alor Setar turut dinaiki air dalam kejadian banjir kali ini. - Gambar media sosial

ALOR SETAR – Sebanyak 14 buah sekolah di negeri ini terjejas akibat bencana banjir sejak Selasa lepas melibatkan dua buah Sekolah Menengah Kebangsaan (SMK) dan lima buah Sekolah Kebangsaan (SK) di Kota Setar serta tujuh SK di Kubang Pasu.

Pengarah Pendidikan negeri, Ismail Othman berkata, kesemua sekolah tersebut ditutup esok dan pelajar serta guru terlibat diarahkan mengadakan sesi pengajaran dan pembelajaran di rumah (PdPR) sehingga situasi banjir pulih.

"Sekolah yang terlibat di Kota Setar adalah SMK Seri Gunung, Sekolah Menengah Agama Darussaadah, S.K Suka Menanti, SK Seri Amar Diraja, SK Lengkuas, SK Titi Gajah dan SK Wan Sulaiman Sidiq.

Sumber: https://www.kosmo.com.my/2024/11/30/14-sekolah-di-kedah-terjejas-banjir/

6

@StatsMalaysia
BANCI 2024 PERTANIAN
MALAYSIA MADANI
DOSM Ulang Tahun Jubli Intan
2015 - 2030

PROFIL DEMOGRAFI

PENDUDUK
- 2024: 381.8 ribu
- 2020: 374.1 ribu

TEMPAT KEDIAMAN
- 2024: 117.2 ribu
- 2020: 109.9 ribu

ISI RUMAH
- 2024: 99.9 ribu
- 2020: 95.9 ribu

UMUR 0-14
- 2024: 92.7 ribu
- 2020: 94.4 ribu

UMUR 15-64
- 2024: 253.8 ribu
- 2020: 247.9 ribu

UMUR 60+
- 2024: 53.0 ribu
- 2020: 45.4 ribu

UMUR 65+
- 2024: 35.9 ribu
- 2020: 29.2 ribu

NISBAH JANTINA
- 2024: 99
- 2020: 99

Lelaki bagi setiap 100 perempuan

KELAHIRAN
- 2023: 5,907
- 2020: 6,454

KEMATIAN
- 2023: 3,270
- 2020: 2,689

PUNCA KEMATIAN (2023)
1. *PNEUMONIA* 523
2. *ISCHAEMIC HEART DISEASES* 438
3. SAKIT TUA 431

PERKAHWINAN
- 2023: 2,190
- 2020: 5,376

PERCERAIAN
- 2023: 805
- 2020: 1,276

PARAS PERBANDARAN
- 2020: 80.3%

KEPADATAN
- 2024: 895 km²

Sumber :
1. Penemuan Utama Banci Penduduk dan Perumahan Malaysia 2020 : Daerah Pentadbiran Kota Setar
2. Anggaran Penduduk Semasa Mengikut Daerah Pentadbiran, Kedah, 2024
3. Statistik Perkahwinan dan Perceraian Malaysia, 2020 & 2024
4. Perangkaan Penting Malaysia, 2021 & 2024

7

@StatsMalaysia
BANCI 2024 PERTANIAN
MALAYSIA MADANI
DOSM 75 Ulang Tahun Jubli Intan
2015 - 2030

PROFIL DEMOGRAFI MENGIKUT MUKIM, KOTA SETAR, KEDAH

Berdasarkan Penemuan Utama Banci Penduduk dan Perumahan Malaysia 2020, maklumat penduduk, isi rumah dan tempat kediaman, umur muda (0-14) dan umur tua (65+) mengikut mukim adalah seperti berikut:

MUKIM	JUMLAH	LELAKI	PEREMPUAN	TEMPAT KEDIAMAN	ISI RUMAH	UMUR MUDA (0-14)(%)	UMUR TUA (65+)(%)
MUKIM ALOR MALAI	340	147	193	93	72	31.8	8.8
MUKIM ANAK BUKIT	641	309	332	178	157	23.4	12.6
MUKIM DERGA	4,449	2,205	2,244	1,084	1,004	29.6	8.1
MUKIM GUNONG	4,557	2,406	2,151	1,098	1,192	37.0	6.6
MUKIM KANGKONG	6,034	2,892	3,142	1,251	1,236	27.3	9.4
MUKIM KUBANG ROTAN	647	310	337	225	223	21.9	8.0
MUKIM LANGGAR	2,056	1,050	1,006	738	580	20.6	10.3
MUKIM LENGKUAS	1,389	693	696	450	364	21.3	11.1
MUKIM LEPAI	3,362	1,643	1,719	917	837	24.1	8.9
MUKIM LIMBONG	1,919	959	960	486	452	29.5	7.3
MUKIM PADANG HANG	4,506	2,758	1,748	1,062	1,045	45.7	4.2
MUKIM PADANG LALANG	6,139	3,223	2,916	1,532	1,429	48.6	3.5
MUKIM PENGKALAN KUNDOR	5,328	2,566	2,762	1,300	1,237	22.3	7.2
MUKIM SALA KECHIK	3,991	1,977	2,014	1,022	959	26.6	10.5
MUKIM SUNGAI BAHARU	1,549	753	796	386	401	28.0	10.8
MUKIM TAJAR	9,441	4,719	4,722	2,422	2,190	26.2	9.4

Sumber: Penemuan Utama Banci Penduduk dan Perumahan Malaysia 2020 : Daerah Pentadbiran Kota Setar.

@StatsMalaysia
BANCI 2024 PERTANIAN
MALAYSIA MADANI
DOSM 75
Ulang Tahun Jubli Intan
2015 - 2030

PROFIL DEMOGRAFI MENGIKUT MUKIM, KOTA SETAR, KEDAH (SAMB..)

Berdasarkan Penemuan Utama Banci Penduduk dan Perumahan Malaysia 2020, maklumat penduduk, isi rumah dan tempat kediaman, umur muda (0-14) dan umur tua (65+) mengikut mukim adalah seperti berikut:

MUKIM	JUMLAH	LELAKI	PEREMPUAN	TEMPAT KEDIAMAN	ISI RUMAH	UMUR MUDA (0-14)(%)	UMUR TUA (65+)(%)
MUKIM TEBENGAU	5,415	2,645	2,770	1,368	1,313	26.5	11.0
MUKIM TELAGA MAS	3,367	1,664	1,703	895	796	24.6	8.9
MUKIM TITI GAJAH	1,726	1,002	724	467	438	37.5	7.3
BANDAR ALOR SETAR	213,062	104,822	108,240	63,742	55,243	26.4	7.8
BANDAR ANAK BUKIT	16,525	8,277	8,248	5,036	4,389	25.0	7.8
BANDAR KUALA KEDAH	40,797	20,605	20,192	12,877	10,625	27.4	7.2
BANDAR ALOR MERAH	7,273	3,709	3,564	2,190	1,960	27.9	8.4
BANDAR BUKIT PINANG	5,012	2,495	2,517	2,004	1,327	26.3	7.0
BANDAR LANGGAR	3,816	1,915	1,901	1,418	1,147	21.8	8.0
BANDAR SIMPANG EMPAT	9,149	4,583	4,566	2,600	2,209	28.5	8.8
PEKAN ALOR JANGGUS	2,443	1,298	1,145	728	691	37.5	4.3
PEKAN KOTA SARANG SEMUT	4,479	2,161	2,318	1,273	1,065	29.2	7.0
PEKAN GUNONG	4,643	2,346	2,297	1,077	1,365	28.2	8.4
JUMLAH KESELURUHAN	**374,055**	**186,132**	**187,923**	**109,919**	**95,946**	**27.3**	**7.8**

Sumber: Penemuan Utama Banci Penduduk dan Perumahan Malaysia 2020 : Daerah Pentadbiran Kota Setar.

- Mukim yang mencatatkan peratus umur muda (0-14) tertinggi pada tahun 2020 adalah mukim Padang Lalang iaitu 48.6%.
- Mukim yang mencatatkan peratus umur tua (65 tahun dan lebih) tertinggi pada tahun 2020 adalah mukim Anak Bukit iaitu 12.6%.

@StatsMalaysia
BANCI 2024 PERTANIAN
MALAYSIA MADANI
DOSM 75 Ulang Tahun Jubli Intan

STATISTIK SOSIOEKONOMI & KEMUDAHAN AWAM, KOTA SETAR

PENDAPATAN ISI RUMAH KASAR BULANAN, 2022

	PURATA (RM)	PENENGAH (RM)
JUMLAH	5,959	4,751

RUMAH IBADAT

140 MASJID
28 TOKONG
3 KUIL
5 GEREJA

KESIHATAN

1 HOSPITAL KERAJAAN
33 KLINIK KERAJAAN

GUNA TENAGA

3.7% KADAR PENGANGGURAN
63.2% KADAR PENYERTAAN TENAGA BURUH

KESELAMATAN

1 IPD
14 BALAI POLIS
2 BALAI BOMBA

PENDIDIKAN

88 SEKOLAH RENDAH
37 SEKOLAH MENENGAH

Sumber : *My Local Stats*, Kota Setar, Kedah, 2023

PAKW, 2023

Bandar
RM **3,907**

Luar Bandar
RM **3,589**

Sumber : Indikator Kos Sara Hidup, Kedah, 2023

KDNK, 2020

(RM Juta)
RM **11,196**

Sumber : Keluaran Dalam Negeri Kasar Mengikut Daerah Pentadbiran Kota Setar, Kedah, 2015 - 2020

10

@StatsMalaysia

BILANGAN PREMIS PERNIAGAAN MENGIKUT SEKTOR, KOTA SETAR

Sumber : *Malaysia Statistical Business Register* (MSBR), 2024

11

@StatsMalaysia
BANCI 2024 PERTANIAN
MALAYSIA MADANI
DOSM 75
Ulang Tahun Jubli Intan
2015 - 2030

DOSM/BPPD/20.2024/SIRIES 70

MINISTRY OF ECONOMY
DEPARTMENT OF STATISTICS MALAYSIA
NEWSLETTER

BENCANA BANJIR
KUBANG PASU : FAKTA DAN ANGKA

LATAR BELAKANG

- Daerah Kubang Pasu merupakan daerah keempat terbesar di negeri Kedah dan daerah paling utara di negeri Kedah. Ianya bersempadan dengan negeri Perlis dan negara Thailand di utara, daerah Padang Terap di Timur, daerah Kota Setar dan daerah Pokok Sena di selatan.
- Terdapat 36 mukim di daerah Kubang Pasu iaitu Mukim Ah, Mukim Binjal, Mukim Bukit Tinggi, Mukim Gelong, Mukim Husba, Mukim Jeram dan lain-lain.
- Daerah Kubang Pasu berkeluasan 950.67 kilometer persegi.
- Daerah Kubang Pasu ditadbir oleh Majlis Perbandaran Kubang Pasu selaku Pihak Berkuasa Tempatan.
- Banjir berlaku di Kubang Pasu dipercayai akibat hujan lebat di kawasan luas yang bertembung dengan fenomena air pasang besar di laut dan apabila keadaan itu berlaku, air tersekat kerana tidak dapat mengalir ke laut.
- Kubang Pasu juga berhampiran dengan dua sungai iaitu Sungai Laka di Kampung Padang Pasir dan Sungai Bata di Kampung Bata.

Sumber: 1. Penemuan Utama Banci Penduduk dan Perumahan Malaysia 2020 Daerah Pentadbiran Kubang Pasu.
2. My Local Stats Kubang Pasu, Kedah 2024
3. https://www.astroawani.com/berita-malaysia/hujan-lebat-air-pasang-besar-faktor-banjir-di- kedah-488969

@StatsMalaysia
BANCI 2024 PERTANIAN
MALAYSIA MADANI
Jubli Intan

MENGIMBAS BANJIR BESAR DI KUBANG PASU, KEDAH

Sumber: https://www.mstar.com.my/lokal/semasa/2010/11/02/banjir-terburuk-sejak-tahun-2005-di-kedah-perlis

BANJIR TAHUN 2005

Seramai 15,509 penduduk daripada 4,292 keluarga di beberapa daerah di Kedah dipindahkan ke pusat penempatan banjir akibat banjir yang disifatkan sebagai yang terburuk sejak tahun 2005. Daripada jumlah itu 10,834 penduduk daripada 3,108 keluarga adalah dari daerah Kubang Pasu,

Sumber: https://www.utusanborneo.com.my/2017/09/25/penduduk-kedah-takut-banjir-besar-2010-berulang

BANJIR TAHUN 2010

Banjir besar pada 2010 menyaksikan lebih 50,000 penduduk di negeri ini dipindahkan ke beratus-ratus pusat pemindahan banjir dengan daerah Kubang Pasu paling teruk terjejas.

Sumber: https://www.hmetro.com.my/mutakhir/2021/11/773254/banjir-di-kedah-makin-buruk

BANJIR TAHUN 2021

Pada 2 November 2021, banjir di lima daerah di Kedah bertambah buruk apabila 665 mangsa daripada 183 keluarga telah dipindahkan ke sembilan Pusat Pemindahan Sementara (PPS). Kubang Pasu antara daerah yang teruk terjejas dengan bilangan mangasa seramai 119 orang.

2

HIDROGRAF STESEN

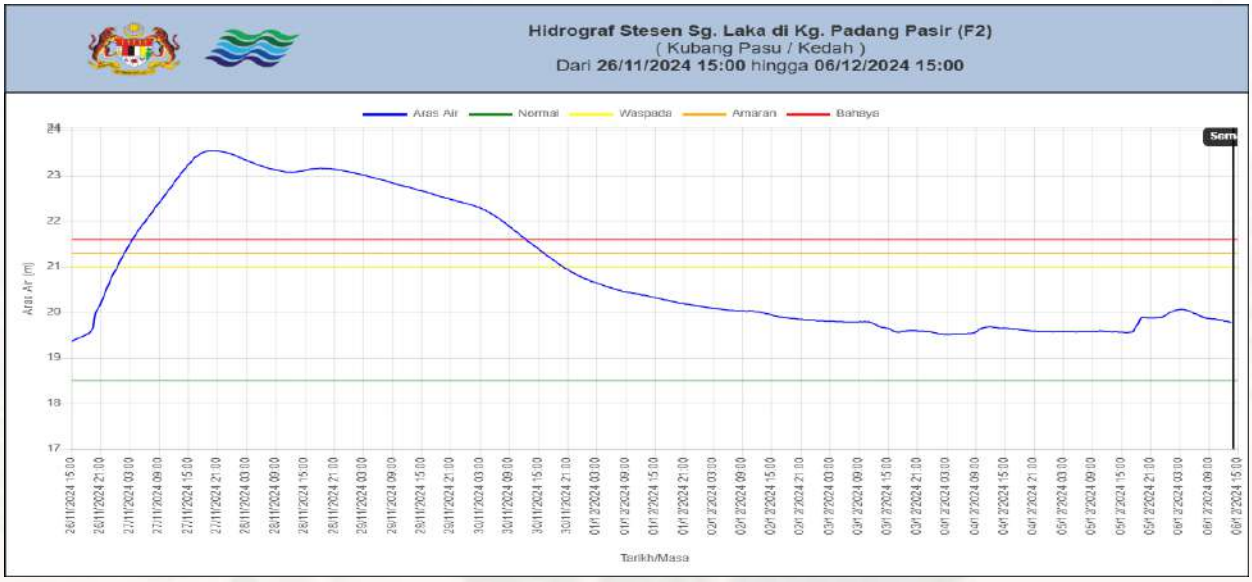

Paparan hidrograf menunjukkan paras air stesen Sg. Laka di Kg Padang Pasir, Kubang Pasu telah menurun daripada paras bahaya bermula 27 November 2024 sehingga 4 Disember 2024.

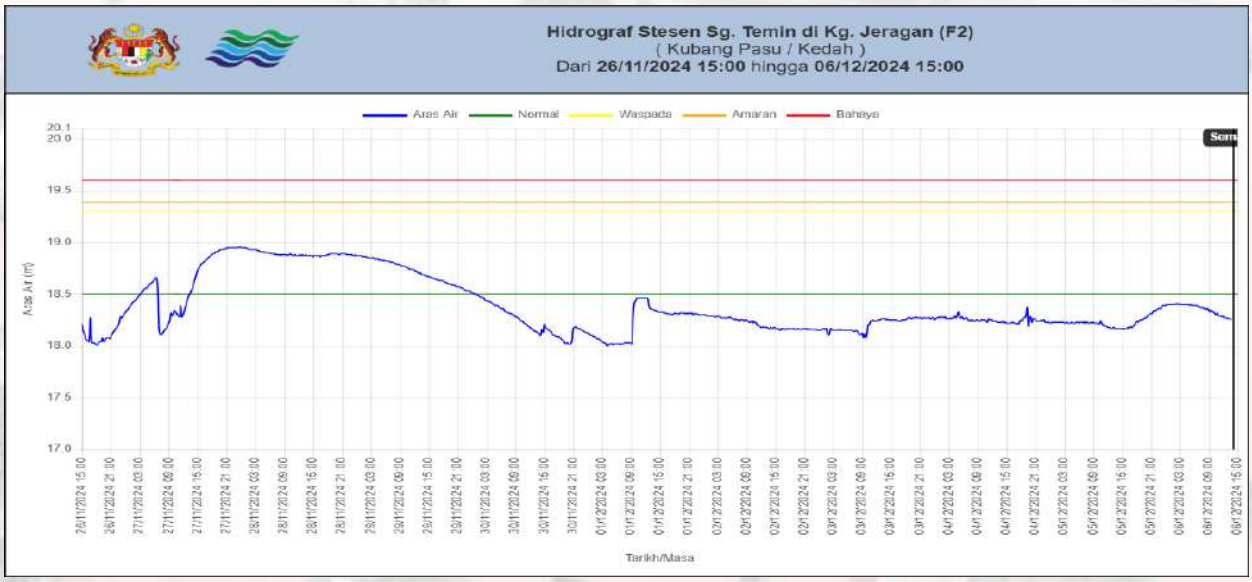

Paparan hidrograf menunjukkan paras air stesen Sg. Temin di Kg Jeragan, Kubang Pasu telah menurun daripada paras waspada bermula 28 November 2024 sehingga 4 Disember 2024.

Sumber:https://publicinfobanjir.water.gov.my/wl-graph/?stationid=2130001_&datefrom=27/02/2023%2012:00&dateto=05/03/2023%2012:00&ymax=&ymin=&xfreq=6&datafreq=15

3

@StatsMalaysia
BANCI 2024 PERTANIAN
MALAYSIA MADANI
DOSM Ulang Tahun Jubli Intan

DAERAH : KUBANG PASU

RAMALAN CUACA

TARIKH	CUACA	RAMALAN
09/12/2024 Isnin	Ribut petir di kebanyakan tempat	**Pagi:** Tiada hujan **Petang:** Ribut petir di kebanyakan tempat **Malam:** Ribut petir di beberapa tempat **Min:** 24°C **Maks:** 32°C
10/12/2024 Selasa	Hujan	**Pagi:** Hujan **Petang:** Hujan **Malam:** Hujan **Min:** 24°C **Maks:** 32°C
11/12/2024 Rabu	Tiada hujan	**Pagi:** Tiada hujan **Petang:** Tiada hujan **Malam:** Tiada hujan **Min:** 24°C **Maks:** 32°C
12/12/2024 Khamis	Hujan di kebanyakan tempat	**Pagi:** Tiada hujan **Petang:** Hujan di kebanyakan tempat **Malam:** Hujan di beberapa tempat **Min:** 24°C **Maks:** 32°C
13/12/2024 Jumaat	Hujan menyeluruh	**Pagi:** Tiada hujan **Petang:** Tiada hujan **Malam:** Hujan menyeluruh **Min:** 24°C **Maks:** 32°C
14/12/2024 Sabtu	Hujan menyeluruh	**Pagi:** Hujan menyeluruh **Petang:** Hujan menyeluruh **Malam:** Hujan menyeluruh **Min:** 24°C **Maks:** 32°C
15/12/2024 Ahad	Hujan menyeluruh	**Pagi:** Hujan menyeluruh **Petang:** Hujan menyeluruh **Malam:** Hujan menyeluruh **Min:** 24°C **Maks:** 32°C

Sumber: Jabatan Meteorologi Malaysia

4

@StatsMalaysia
BANCI 2024 PERTANIAN
MALAYSIA MADANI
Jubli Intan

BANJIR 2024

- Sejumlah 10 PPS beroperasi bagi menempatkan mangsa banjir di Jajahan Kubang Pasu sehingga 3 Disember 2024 adalah seperti berikut:

PETA TABURAN PENDUDUK MENGIKUT MUKIM / BANDAR / PEKAN DAN *HOTSPOT* PPS

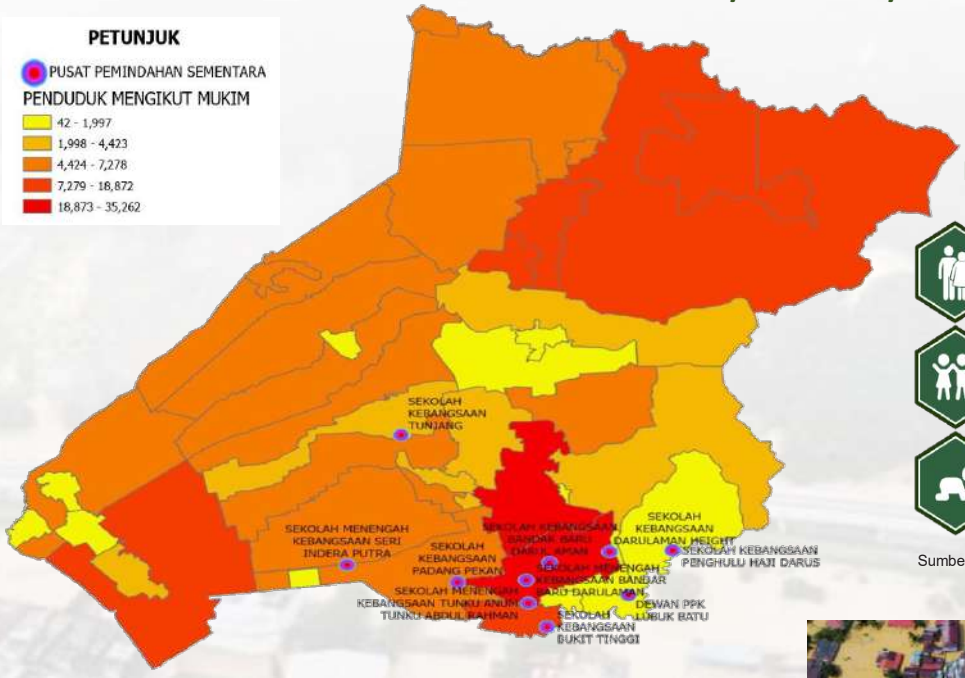

Sumber:https://infobencanajkmv2.jkm.gov.my/portal/index

Bilangan Mangsa di PPS

	1,166
	451
	29

Sumber: https://infobencanajkmv2.jkm.gov.my/portal/index
Data sehingga 3 Disember 2024

Sumber : https://www.bharian.com.my/berita/nasional/2024/12/1331232/banjir-7-jalan-di-kubang-pasu-ditutup

Sumber : : https://www.utusan.com.my/nasional/2024/11/banjir-17-jalan-di-kota-setar-kubang-pasu-dinaiki-air/

Senarai Pusat Pemindahan Sementara (PPS)

JAJAHAN TANAH MERAH
SEKOLAH
• PPS SEK KEB BUKIT TINGGI
• PPS SEK KEB TUNJANG
• PPS SEK MEN PADANG PEKAN
• PPS SEKOLAH KEB BANDAR BARU DARUL AMAN
• PPS SEK MEN KEB SERI INDERA PUTRA
• PPS SEK MEN KEB BANDAR BARU DARULAMAN
• PPS SEK MEN KEB TUNKU ANUM TUNKU ABDUL RAHMAN
• PPS SEK KEB DARULAMAN HEIGHT
• PPS SEK KEB PENGHULU HAJI DARUS
DEWAN
• DEWAN PPK LUBUK BATU

@StatsMalaysia
BANCI 2024 PERTANIAN
MALAYSIA MADANI
DOSM 75
Jubli Intan

IMPAK BANJIR

16,000 hektar sawah di Kedah, Perlis terjejas akibat banjir

Noorazura Abdul Rahman
am@hmetro.com.my

SAWAH padi yang dilenggelami banjir. FOTO Wan Nabil Nasir

Alor Setar: Kira-kira 16,000 hektar sawah di kawasan Lembaga Kemajuan Pertanian Muda (MADA) terjejas akibat banjir besar yang melanda Kedah dan Perlis bulan lalu.

Pengerusinya, Datuk Dr Ismail Salleh berkata angka itu jauh lebih besar berbanding banjir pada September lalu yang menenggelamkan hampir 6,000 hektar sawah di kawasan Muda

Sumber: https://www.hmetro.com.my/mutakhir/2024/12/1164339/16000-hektar-sawah-di-kedah-perlis-terjejas-akibat-banjir

Banjir Kedah: Premis perniagaan terjejas, limpahan sungai lebihi paras bahaya

Zulaiby Zulkifli
am@hmetro.com.my

KEADAAN banjir di bandar raya Alor Setar. FOTO Wan Nabil Nasir

Alor Setar: Kejadian banjir melanda daerah ini turut menyebabkan perniagaan di pusat bandar terganggu apabila Jalan Pintu Sepuluh dan Lebuhraya Darul Aman dinaiki air sehingga kira-kira satu meter.

Hujan lebat di hulu dan air pasang besar di sepanjang pantai menyebabkan Sungai Kedah melimpah sehingga menyebabkan jalan raya ditutup dan lalu lintas sesak.

Pemilik restoran, Datuk Muhammad Annas Mohamed Anuar, 38, terpaksa menghentikan operasi perniagaannya selepas apabila air naik dengan cepat dan merosakkan peralatan di restorannya.

Sumber: https://www.hmetro.com.my/mutakhir/2024/11/1135601/banjir-kedah-premis-perniagaan-terjejas-limpahan-sungai-lebihi-paras-bahaya

EDISI Follow Utara Follow

Banjir: Tujuh LRA Kedah dihenti tugas

WAN MOHD NOOR HAFIZ WAN MANSOR Follow

29 November 2024 10:42pm
Masa membaca: 2 minit

LRA Lubuk Merbau terpaksa dihenti tugas berikutan peningkatan paras sungai ke tahap kritikal di muka sauk pada Jumaat. Foto Sada

ALOR SETAR – Tujuh Loji Rawatan Air (LRA) di Kedah terpaksa dihenti tugas berikutan peningkatan paras sungai ke tahap kritikal di muka sauk pada Jumaat.

Syarikat Air Darul Aman Sdn Bhd (Sada) dalam satu kenyataan berkata, kejadian ini berpunca daripada hujan yang berterusan sejak beberapa hari lalu yang menyebabkan banjir di beberapa daerah di negeri ini.

Menurutnya, henti tugas ini menyebabkan berlakunya gangguan bekalan air tidak berjadual di sebahagian kawasan daerah Padang Terap, Pendang, Kuala Muda, Sik, dan Baling.

"Antara LRA yang terkesan setakat jam 7 petang hari ini adalah LRA Lubuk Merbau, LRA Jeniang Baru, LRA Jeniang Lama, LRA Jeneri, LRA Nami, LRA Teloi Kanan, dan LRA Sungai Limau, Baling.

Sumber: https://www.sinarharian.com.my/article/699516/edisi/utara/banjir-tujuh-lra-kedah-dihenti-tugas/

14 sekolah di Kedah terjejas banjir

Oleh JAMILAH ABDULLAH 30 November 2024, 6:35 pm

SK Titi Gajah di Alor Setar turut dinaiki air dalam kejadian banjir kali ini. - Gambar media sosial

ALOR SETAR – Sebanyak 14 buah sekolah di negeri ini terjejas akibat bencana banjir sejak Selasa lepas melibatkan dua buah Sekolah Menengah Kebangsaan (SMK) dan lima buah Sekolah Kebangsaan (SK) di Kota Setar serta tujuh SK di Kubang Pasu.

Pengarah Pendidikan negeri, Ismail Othman berkata, kesemua sekolah tersebut ditutup esok dan pelajar serta guru terlibat diarahkan mengadakan sesi pengajaran dan pembelajaran di rumah (PdPR) sehingga situasi banjir pulih.

"Sekolah yang terlibat di Kota Setar adalah SMK Seri Gunung, Sekolah Menengah Agama Darussaadah, S.K Suka Menanti, SK Seri Amar Diraja, SK Lengkuas, SK Titi Gajah dan SK Wan Sulaiman Sidiq.

Sumber: https://www.kosmo.com.my/2024/11/30/14-sekolah-di-kedah-terjejas-banjir/

6

@StatsMalaysia
BANCI 2024 PERTANIAN
MALAYSIA MADANI
DOSM 75
Ulang Tahun Jubli Intan
2015 - 2030

PROFIL DEMOGRAFI

PENDUDUK
- 2024: 253.4 ribu
- 2020: 237.8 ribu

TEMPAT KEDIAMAN
- 2024: 72.9 ribu
- 2020: 72.5 ribu

ISI RUMAH
- 2024: 63.6 ribu
- 2020: 58.7 ribu

UMUR 0-14
- 2024: 63.2 ribu
- 2020: 63.1 ribu

UMUR 15-64
- 2024: 167.2 ribu
- 2020: 156.5 ribu

UMUR 60+
- 2024: 33.9 ribu
- 2020: 27.2 ribu

UMUR 65+
- 2024: 23.1 ribu
- 2020: 18.2 ribu

NISBAH JANTINA
- 2024: 97
- 2020: 97

Lelaki bagi setiap 100 perempuan

KELAHIRAN
- 2023: 3,840
- 2020: 3,870

KEMATIAN
- 2023: 1,873
- 2020: 1,602

PUNCA KEMATIAN

	2023
1. *PNEUMONIA*	368
2. *ISCHAEMIC HEART DISEASES*	241
3. *SAKIT TUA (65 TAHUN KE ATAS)*	222

PERKAHWINAN
- 2023: 1,493
- 2020: 3,338

PERCERAIAN
- 2023: 473
- 2020: 660

PARAS PERBANDARAN
- 2020: 54.2%

KEPADATAN
- 2024: 266 km²

Sumber :
1. Penemuan Utama Banci Penduduk dan Perumahan Malaysia 2020 : Daerah Pentadbiran Kubang Pasu
2. Anggaran Penduduk Semasa Mengikut Daerah Pentadbiran, Kedah, 2024
3. Statistik Perkahwinan dan Perceraian Malaysia, 2020 & 2024
4. Perangkaan Penting Malaysia, 2021 & 2024

7

@StatsMalaysia
BANCI 2024 PERTANIAN
MALAYSIA MADANI
Jubli Intan

PROFIL DEMOGRAFI MENGIKUT MUKIM, KUBANG PASU, KEDAH

Berdasarkan Penemuan Utama Banci Penduduk dan Perumahan Malaysia 2020, maklumat penduduk, isi rumah, tempat kediaman umur muda (0-14 tahun) dan umur tua (65+) mengikut mukim adalah seperti berikut:

MUKIM	JUMLAH	LELAKI	PEREMPUAN	TEMPAT KEDIAMAN	ISI RUMAH	UMUR MUDA (0-14) (%)	UMUR TUA (65+) (%)
MUKIM AH	4,899	2,415	2,484	1,406	1,257	22.4	10.7
MUKIM BINJAL	5,055	2,517	2,538	1,872	1,250	31.0	6.5
MUKIM BUKIT TINGGI	524	263	261	179	138	21.4	13.9
MUKIM GELONG	2,639	1,344	1,295	843	671	21.8	9.6
MUKIM HUSBA	1,997	1,069	928	632	544	21.4	11.7
MUKIM JERAM	7,278	3,568	3,710	2,116	1,831	21.7	13.2
MUKIM JERLUN	11,094	5,518	5,576	3,847	2,726	21.8	12.6
MUKIM JITRA	42	21	21	11	10	16.7	7.1
MUKIM KEPELU	6,170	3,028	3,142	1,735	1,554	23.0	10.6
MUKIM KUBANG PASU	2,678	1,416	1,262	859	639	23.9	9.2
MUKIM MALAU	4,423	2,215	2,208	1,428	1,080	29.8	8.0
MUKIM NAGA	5,547	2,725	2,822	1,661	1,445	20.7	13.4
MUKIM PADANG PERAHU	3,985	2,023	1,962	1,130	948	23.0	11.8
MUKIM PELUBANG	1,344	661	683	486	398	23.4	13.1
MUKIM PERING	7,227	3,623	3,604	2,113	1,920	22.5	10.8
MUKIM PUTAT	4,813	2,371	2,442	1,500	1,160	21.9	10.5
MUKIM SANGLANG	5,121	2,558	2,563	1,322	1,251	22.7	11.5
MUKIM SUNGAI LAKA	5,519	2,831	2,688	2,084	1,361	25.5	7.6
MUKIM TEMIN	10,420	5,374	5,046	3,103	2,686	27.4	8.5
MUKIM TUNJANG	5,300	2,570	2,730	1,648	1,338	21.9	12.6
MUKIM WANG TEPUS	1,857	927	930	611	466	25.8	10.0

Sumber : Penemuan Utama Banci Penduduk dan Perumahan Malaysia 2020 : Daerah Pentadbiran Kubang Pasu

8

@StatsMalaysia
BANCI 2024 PERTANIAN
MALAYSIA MADANI
DOSM 75 Ulang Tahun Jubli Intan

PROFIL DEMOGRAFI MENGIKUT MUKIM, KUBANG PASU, KEDAH (SAMB..)

MUKIM	JUMLAH	LELAKI	PEREMPUAN	TEMPAT KEDIAMAN	ISI RUMAH	UMUR MUDA (0-14) (%)	UMUR TUA (65+) (%)
BANDAR CHANGLUN	18,872	9,252	9,620	5,876	4,212	31.6	3.0
BANDAR JITRA	33,765	16,929	16,836	10,760	8,633	27.2	5.6
BANDAR KODIANG	4,946	2,443	2,503	1,497	1,343	23.7	9.5
BANDAR TUNJANG	3,691	1,852	1,839	1,148	974	23.6	18.1
BANDAR DARULAMAN	35,262	17,973	17,289	11,339	8,600	27.7	4.8
BANDAR PADANG SERA	1,991	956	1,035	610	512	16.9	6.3
BANDAR KEPALA BATAS	12,397	5,907	6,490	3,966	3,051	25.9	6.2
BANDAR BUKIT KAYU HITAM	4,983	2,718	2,265	2,142	1,384	29.5	4.1
PEKAN AYER HITAM	3,676	1,823	1,853	1,202	945	25.0	12.6
PEKAN KUALA SANGLANG	1,862	933	929	500	453	28.8	9.2
PEKAN SANGLANG	1,584	785	799	565	363	24.3	10.3
PEKAN KERPAN	1,584	778	806	509	389	31.8	11.1
PEKAN SINTOK	12,942	4,767	8,175	925	2,566	2.4	0.4
PEKAN NAPOH	1,534	779	755	628	399	25.7	7.4
PEKAN SUNGAI KOROK	738	384	354	210	198	19.6	13.1
JUMLAH KESELURUHAN	**237,759**	**117,316**	**120,443**	**72,463**	**58,695**	**24.6**	**7.5**

Sumber: Penemuan Utama Banci Penduduk dan Perumahan Malaysia 2020 : Daerah Pentadbiran Kubang Pasu.

- Mukim yang mencatatkan peratus umur muda (0-14 tahun) tertinggi pada 2020 adalah mukim Pekan Kerpan iaitu 31.8%.
- Mukim yang mencatatkan peratus umur tua (65 tahun dan lebih) tertinggi pada 2020 adalah mukim Bandar Tunjang iaitu 18.1%.

@StatsMalaysia
BANCI 2024 PERTANIAN
MALAYSIA MADANI
DOSM 75
Ulang Tahun Jubli Intan
2016 - 2030

STATISTIK SOSIOEKONOMI & KEMUDAHAN AWAM, KUBANG PASU

PENDAPATAN ISI RUMAH KASAR BULANAN, 2022

	PURATA (RM)	PENENGAH (RM)
JUMLAH	6,221	5,201

RUMAH IBADAT

76 MASJID
8 TOKONG
10 KUIL
1 GEREJA

KESIHATAN

1 HOSPITAL KERAJAAN
36 KLINIK KERAJAAN

GUNA TENAGA

2.8% KADAR PENGANGGURAN
62.5% KADAR PENYERTAAN TENAGA BURUH

KESELAMATAN

1 IPD
6 BALAI POLIS
2 BALAI BOMBA

Sumber : My Local Stats, Kubang Pasu, Kedah, 2023

PENDIDIKAN

58 SEKOLAH RENDAH
25 SEKOLAH MENENGAH

PAKW, 2023

Bandar RM 4,343
Luar Bandar RM 3,631

Sumber : Indikator Kos Sara Hidup, Kedah, 2023

KDNK, 2020

(RM Juta)
RM 3,970

Sumber : Keluaran Dalam Negeri Kasar Mengikut Daerah Pentadbiran Kubang Pasu, Kedah, 2015 - 2020

10

@StatsMalaysia

BILANGAN PREMIS PERNIAGAAN MENGIKUT SEKTOR, KUBANG PASU

Sumber : *Malaysia Statistical Business Register* (MSBR), 2024

11

@StatsMalaysia
BANCI 2024 PERTANIAN
MALAYSIA MADANI
DOSM
Jubli Intan

DOSM/BPPD/10.2024/SIRIES 60

KEMENTERIAN EKONOMI
JABATAN PERANGKAAN MALAYSIA
NEWSLETTER

BENCANA BANJIR

BACHOK: FAKTA DAN ANGKA

LATAR BELAKANG

- Jajahan Bachok terletak di Timur Laut Negeri Kelantan bersempadan di sebelah Timur Laut China Selatan, di sebelah Utara dan di sebelah Barat bersempadan dengan Jajahan Kota Bharu dan dengan Jajahan Pasir Puteh di sebelah Selatan.

- Menurut penduduk tempatan, Bachok berasal dari dua kata Siam iaitu Ban dan Chak. Ban bererti desa dan Chak bererti Nipa (tanaman bakau asli).

- Bachok merupakan salah satu daerah pentadbiran/ jajahan yang terletak di Kelantan yang merangkumi 34 mukim.

- Bentuk muka bumi di Jajahan Bachok merupakan tanah datar dan rendah dengan komposisi tanah jenis beris dan tanah liat.

- Kawasan tanah rendah yang ditenggelami air terletak di daerah-daerah Repek dan Gunong. Tanah di kawasan ini dari jenis tanah masam kelat. Sungai Kemasin merupakan sungai utama dan cawangannya merintangi seluruh kawasan Majlis Daerah Bachok. Kawasan tanah tinggi adalah tanah bukit iaitu di Bukit Gunong.

Sumber: 1. Penemuan Utama Banci Penduduk dan Perumahan Malaysia 2020 : Daerah Pentadbiran Bachok
2. Pejabat Tanah Dan Jajahan Bachok
3. https://www.sinarharian.com.my/article/698125/edisi/kelantan/bachok-daerah-pertama-dilanda-banjir-di-kelantan#google_vignette
4. https://sejarahkelantan.wordpress.com/2012/09/17/seputarbachok/

@StatsMalaysia
BANCI 2024 PERTANIAN
MALAYSIA MADANI
DOSM 75 Ulang Tahun Jubli Intan
2015 - 2030

MENGIMBAS BANJIR BESAR DI BACHOK, KELANTAN

Sumber: https://iluminasi.com/bm/sejarah-banjir-besar-tahun-1926-di-tanah-melayu.html

BANJIR BESAR 1926

Pada tahun 1926, Kelantan menjadi antara negeri di Tanah Melayu yang mendapat kesan paling buruk. Melalui rekod kerajaan ketika itu, daripada anggaran kawasan mendatar di Kelantan, 80 peratus daripadanya diteggelami air.

Sumber: https://www.mstar.com.my/lokal/semasa/2014/12/19/banjir-pantai-timur

BANJIR TAHUN 2014

Pada 19 Disember 2014, Kelantan menempatkan 108 mangsa banjir di PPS. Manakala di Bachok yang dipindahkan adalah kekal 60 orang.

Sumber: https://api.bharian.com.my/berita/nasional/2023/12/1184380/tanah-merah-pula-banjir-2-pps-dibuka

BANJIR TAHUN 2022

Sehingga 19 Disember 2022, seramai 1,926 keluarga melibatkan 6,826 mangsa banjir di beberapa daerah di Kelantan dipindahkan ke PPS. Di Bachok melibatkan 35 keluarga dengan 132 mangsa ditempatkan di SMK Jelawat.

2

@StatsMalaysia
BANCI 2024 PERTANIAN
MALAYSIA MADANI
DOSM 75
Jubli Intan

HIDROGRAF STESEN

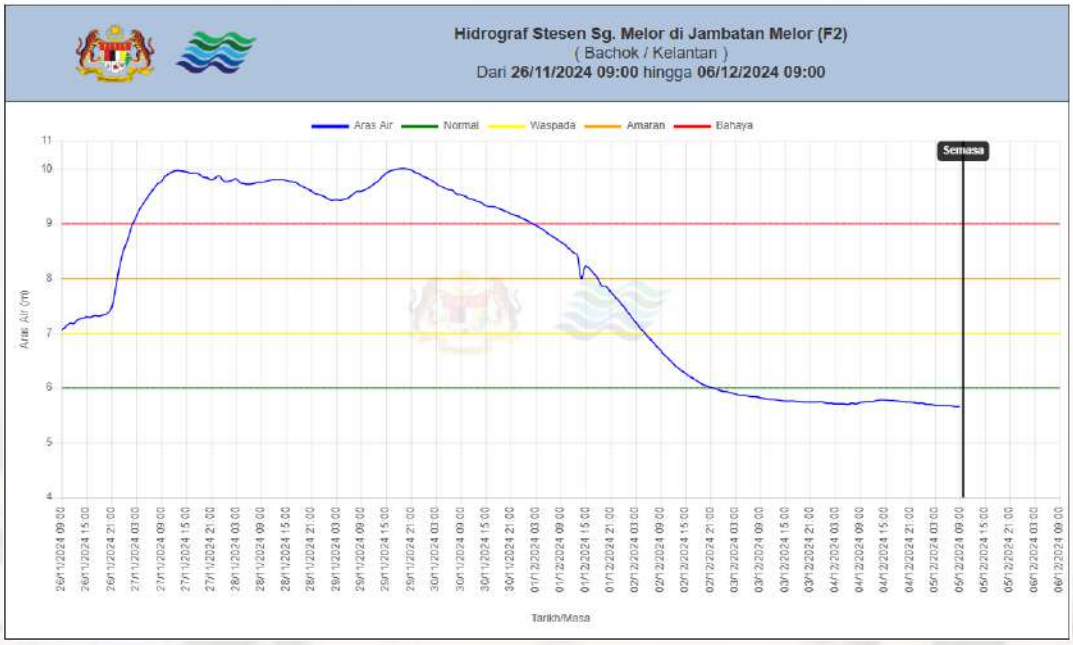

Paparan hidrograf menunjukkan paras air stesen Sg. Melor di Jambatan Melor, Bachok berada di paras bahaya bermula 27 November 2024 hingga 1 Disember 2024.

Sumber:https://publicinfobanjir.water.gov.my/wl-graph/?stationid=2130001_&datefrom=27/02/2023%2012:00&dateto=05/03/2023%2012:00&ymax=&ymin=&xfreq=6&datafreq=15

3

DAERAH : BACHOK

RAMALAN CUACA

TARIKH	CUACA	RAMALAN
09/12/2024 Isnin	Hujan menyeluruh	**Pagi:** Hujan menyeluruh **Petang:** Hujan menyeluruh **Malam:** Hujan menyeluruh **Min:** 24°C **Maks:** 30°C
10/12/2024 Selasa	Hujan menyeluruh	**Pagi:** Hujan menyeluruh **Petang:** Hujan menyeluruh **Malam:** Hujan menyeluruh **Min:** 24°C **Maks:** 30°C
11/12/2024 Rabu	Hujan menyeluruh	**Pagi:** Hujan menyeluruh **Petang:** Hujan menyeluruh **Malam:** Hujan menyeluruh **Min:** 24°C **Maks:** 30°C
12/12/2024 Khamis	Hujan di beberapa tempat	**Pagi:** Hujan di beberapa tempat **Petang:** Hujan di beberapa tempat **Malam:** Hujan di beberapa tempat **Min:** 24°C **Maks:** 30°C
13/12/2024 Jumaat	Hujan di beberapa tempat	**Pagi:** Hujan di beberapa tempat **Petang:** Hujan di beberapa tempat **Malam:** Hujan di beberapa tempat **Min:** 24°C **Maks:** 30°C
14/12/2024 Sabtu	Hujan di beberapa tempat	**Pagi:** Hujan di beberapa tempat **Petang:** Hujan di beberapa tempat **Malam:** Hujan di beberapa tempat **Min:** 24°C **Maks:** 30°C
15/12/2024 Ahad	Hujan di beberapa tempat	**Pagi:** Hujan di beberapa tempat **Petang:** Hujan di beberapa tempat **Malam:** Hujan di beberapa tempat **Min:** 24°C **Maks:** 30°C

Sumber: Jabatan Meteorologi Malaysia

@StatsMalaysia
BANCI 2024 PERTANIAN
MALAYSIA MADANI
DOSM 75
Jubli Intan

BANJIR 2024

- Sejumlah 11 PPS beroperasi bagi menempatkan mangsa banjir di Jajahan Bachok sehingga 3 Disember 2024 adalah seperti berikut:

PETA TABURAN PENDUDUK MENGIKUT MUKIM / BANDAR / PEKAN DAN *HOTSPOT* PPS

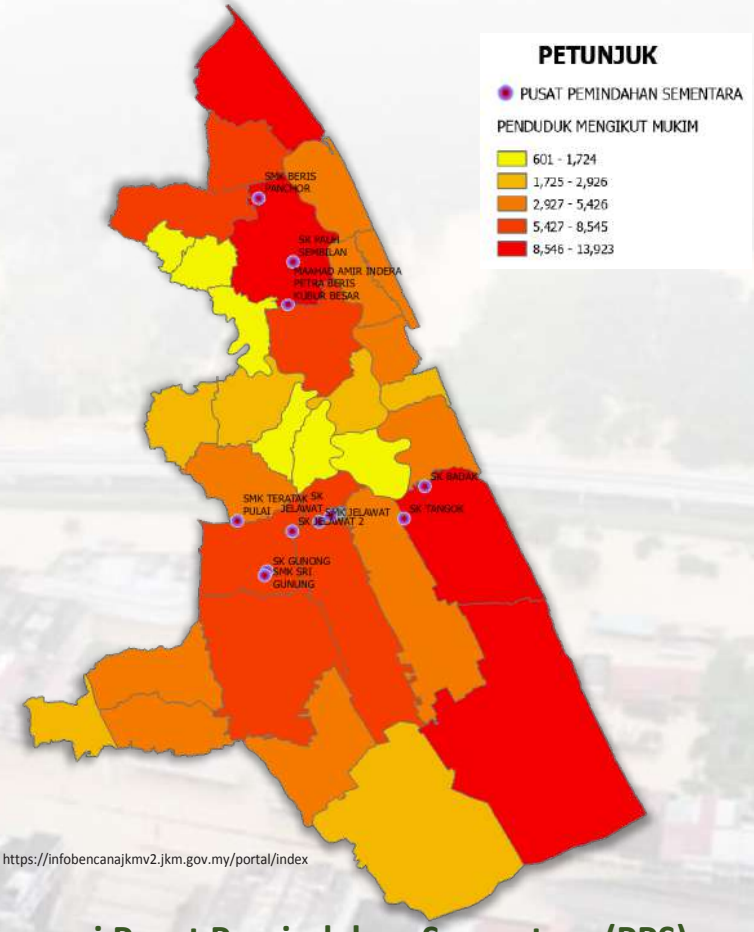

Sumber: https://infobencanajkmv2.jkm.gov.my/portal/index

Bilangan Mangsa di PPS

	1,704
	752
	93

Sumber: https://infobencanajkmv2.jkm.gov.my/landing/ Data sehingga 3 Disember 2024

Sumber : https://m.malaysiakini.com/news/727389#google_vignette

Sumber : https://www.astroawani.com/berita-malaysia/bachok-jajahan-pertama-kelantan-dilanda-banjir-sebuah-pps-dibuka-497517

Senarai Pusat Pemindahan Sementara (PPS)

JAJAHAN BACHOK	
SEKOLAH	
• PPS SMK JELAWAT	• PPS SK PAUH SEMBILAN
• PPS SK GUNONG	• PPS SK JELAWAT 2
• PPS SK TANGOK	• PPS SK JELAWAT
• PPS SMK BERIS PANCHOR	• PPS MAAHAD AMIR INDERA PETRA BERIS KUBUR BESAR
• PPS SK BADAK	• PPS SMK SRI GUNUNG
• PPS SMK TERATAK PULAI	

5

@StatsMalaysia
BANCI 2024 PERTANIAN
MALAYSIA MADANI
DOSM 75
Jubli Intan

IMPAK BANJIR

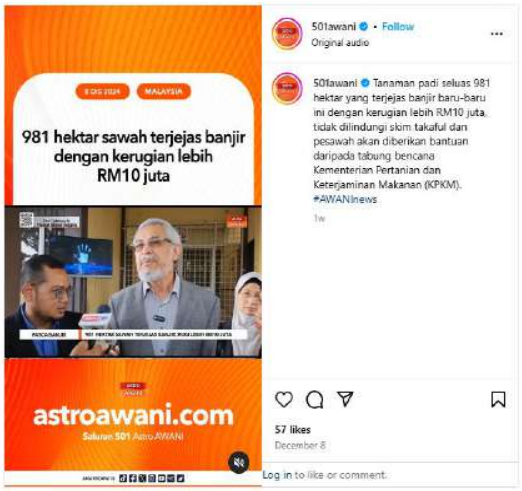

Sumber: https://www.instagram.com/reel/DDToJUgMkg4/?hl=en

Banjir: Sektor pertanian di Kelantan kerugian mencecah RM10 juta - KADA

TUMPAT: Sektor pertanian di negeri Kelantan dianggarkan mengalami kerugian mencecah RM10 juta termasuk kerosakan infrastruktur, susulan banjir gelombang fasa pertama yang berlaku pada akhir bulan lepas.

Pengerusi Lembaga Kemajuan Pertanian Kemubu (KADA) Khalid Samad berkata antara daerah yang terjejas ialah daerah Kota Bharu Utara, Kota Bharu Selatan, Pasir Puteh, Bachok, Pasir Mas dan Tumpat.

Beliau berkata sebahagian kerugian setakat ini yang melibatkan keluasan tanah 696 hektar telah dilindungi oleh takaful yang dicarum oleh petani, manakala 981 hektar tidak sempat didaftarkan takaful.

Sementara itu, seorang pesawah yang terkesan Eh Nong Eh Dam, 46, dari Bendang Pauh di Tumpat berkata beliau mengalami kerugian mencecah hampir RM30,000, selepas padi yang diusahakan seluas 20 ekar, tidak dapat dituai berikutan ditenggelami banjir.

"Saya berharap nasib saya serta hampir 200 pesawah lain disekitar Tumpat ini terbela dan mendapat perhatian daripada kerajaan negeri mahupun kementerian, dengan menyalurkan bantuan yang sewajarnya demi mengurangkan beban golongan pesawah seperti kami," katanya.

-- BERNAMA

Sumber: https://www.astroawani.com/berita-malaysia/banjir-sektor-pertanian-di-kelantan-kerugian-mencecah-rm10-juta-kada-499482

Sektor pertanian di Kelantan rugi RM10 juta akibat banjir

BERNAMA

SAWAH padi di Kampung Luar dan Kampung Tersang, Rantau Panjang dilanggarkan banjir. FOTO Nik Abdullah Nik Omar

Tumpat: Sektor pertanian di negeri Kelantan dianggarkan mengalami kerugian mencecah RM10 juta termasuk kerosakan infrastruktur, susulan banjir gelombang fasa pertama yang berlaku pada akhir bulan lepas.

Pengerusi Lembaga Kemajuan Pertanian Kemubu (KADA) Khalid Samad berkata antara daerah yang terjejas ialah daerah Kota Bharu Utara, Kota Bharu Selatan, Pasir Puteh, Bachok, Pasir Mas dan Tumpat.

Sumber:https://www.hmetro.com.my/mutakhir/2024/12/1163054/sektor-pertanian-di-kelantan-rugi-rm10-juta-akibat-banjir#google_vignette

Hasil pertanian rugi RM16 juta akibat banjir

ASWANY OMAR Follow

01 Disember 2024 09:05pm

Masa membaca: 2 minit

PASIR MAS - Kementerian Pertanian dan Keterjaminan Makanan menganggarkan kerosakan kira-kira RM16 juta hasil pertanian di seluruh negara akibat bencana banjir tahun ini.

Menterinya, Datuk Seri Mohamad Sabu berkata, jumlah kerosakan turut membabitkan padi, sayuran dan perikanan itu mungkin akan meningkat selepas bancian siap sepenuhnya.

Menurutnya, lima jajahan yang terjejas teruk ialah Kota Bharu, Pasir Mas, Tumpat, Bachok dan Pasir Puteh.

"Kementerian berkenaan akan mendapatkan maklumat melalui agensi yang berada di bawah kementerian itu termasuk Lembaga Kemajuan Pertanian Kemubu (KADA).

Mohamad memberitahu, tanaman padi paling terjejas dikuti tanaman, sayuran pemeliharaan ikan.

Dalam perkembangan sama Mohamad berkata, seramai 764 pesawah padi di negeri ini mengalami kerugian dianggarkan lebih RM9 juta membabitkan keluasan lebih 1,609 hektar.

Sumber:https://www.sinarharian.com.my/article/699846/berita/semasa/hasil-pertanian-rugi-rm16-juta-akibat-banjir

6

IMPAK BANJIR

Sumber: https://x.com/bharianmy/status/1864611540202336758

Sumber: https://www.kosmo.com.my/2024/12/18/sektor-pertanian-di-kelantan-rugi-rm33-2-juta-akibat-banjir/

Sumber: https://www.facebook.com/watch/?v=434149276414208

Sumber: https://www.astroawani.com/berita-malaysia/lebih-26000-hektar-tanaman-padi-ditenggelami-banjir-di-kelantan-pesak-498632

@StatsMalaysia
BANCI 2024 PERTANIAN
MALAYSIA MADANI
DOSM 75
Jubli Intan
2016 - 2030

IMPAK BANJIR

malaysiakini

Kelantan alami kerugian RM30 juta akibat banjir gelombang pertama – Exco

Bernama
Diterbitkan: Dec 12, 2024 6:46 PM - Dikemaskini: 6:46 PM

Kelantan mengalami kerugian lebih RM30 juta akibat banjir gelombang pertama yang berlaku pada penghujung November lepas, kata Jawatankuasa Pendidikan, Pengajian Tinggi, Teknologi Hijau dan Inovasi negeri Datuk Wan Roslan Wan Hamat.

Beliau berkata jumlah itu merupakan anggaran awal kerosakan harta benda dan infrastruktur termasuk enam atau tujuh sekolah di bawah Yayasan Islam Kelantan (YIK) yang terkesan akibat banjir.

"Jumlah kerugian mungkin akan meningkat kerana kita belum selesai mengambil data-data daripada pelbagai agensi yang terlibat dengan musibah bencana ini," katanya kepada pemberita selepas Majlis Pelancaran Penerimaan dan Bantuan daripada Felda Global Ventures (FGV) Holding Berhad di Pantai Sri Tujoh, di Tumpat hari ini.

Beliau berkata selain kerosakan harta benda dan infrastruktur, 207 calon Sijil Pelajaran Malaysia (SPM) di bawah YIK turut terkesan akibat banjir itu.

Sumber:https://m.malaysiakini.com/news/728791

astro AWANI

TERKINI VIDEO MALAYSIA DUNIA POLITIK HIBURAN BISNES SUKAN RANCANGAN GAYA

Jambatan runtuh: Hampir 2,000 penduduk di sembilan kampung di Pasir Mas terkesan

PASIR MAS: Hampir 2,000 penduduk dari sembilan kampung terkesan apabila jambatan berdekatan Kampung Rong Chenak, di sini, yang menjadi laluan utama menghubungkan mereka ke pusat bandar runtuh akibat arus deras banjir pada penghujung November lepas.

*Jambatan ini runtuh sepanjang hampir 100 meter semasa bencana banjir, dan ia memberi kesan kepada penduduk serta 120 pelajar sekolah menengah agama dan 200 pelajar tahfiz al-Quran yang ada di kampung ini.

Sumber: https://www.astroawani.com/berita-malaysia/jambatan-runtuh-hampir-2000-penduduk-di-sembilan-kampung-di-pasir-mas-terkesan-501089

BERITA Follow >Nasional Follow

121 fasiliti kesihatan terjejas banjir, 77 di Kelantan

TUMPAT - [DIKEMAS KINI] Sebanyak 121 fasiliti kesihatan terjejas di seluruh negara melibatkan kerugian berjumlah RM6.5 juta akibat banjir yang melanda beberapa buah negeri sebelum ini.

Menteri Kesihatan, Datuk Seri Dr Dzulkefly Ahmad berkata, daripada jumlah itu Kelantan merekodkan jumlah kerosakan tertinggi melibatkan 77 buah fasiliti, diikuti Terengganu (30) dan Kedah (9).

Menurut beliau, antara fasiliti yang mengalami kerosakan ialah klinik desa, klinik kesihatan, klinik pergigian, pejabat kesihatan daerah dan pintu masuk antarabangsa.

Ujarnya, daripada 121 buah fasiliti itu 56 adalah klinik desa yang teruk terjejas dengan musibah berkenaan.

Dr Dzulkefly memberitahu, sepanjang banjir minggu lalu sebanyak 87 fasiliti kesihatan beroperasi dan 31 telah berpindah perkhidmatan kesihatan ke kawasan alternatif

Sumber:https://www.sinarharian.com.my/article/700948/berita/nasional/121-fasiliti-kesihatan-terjejas-banjir-77-di-kelantan

BH ONLINE

Tiada tempat dituju, mangsa tetap diami rumah walau sebahagian runtuh akibat banjir

TUMPAT: Berat mata memandang, berat lagi hatu nemikulnya. Itu ollusi yang dapat digambarkan buat dua keluarga di Kampung Jubakar Pantai, di sini, yang tetap mendiami rumah mereka walaupun sebahagiannya sudah runtuh akibat banjir teruk baru-baru ini.

Walaupun terdedah dengan bahaya dan kemungkinan mendapat terus berlaku terutama kini air pasang, mereka terpaksa mendiami rumah berkenaan memandangkan tiada tempat untuk berpindah.

Sumber:https://www.bharian.com.my/berita/nasional/2024/12/1338071/tiada-tempat-dituju-mangsa-tetap-diami-rumah-walau-sebahagian-runtuh

Kosmo!

Iklaneka BELI

Home › Banjir: Kos RM16 juta baik pulih jalan Persekutuan di Kelantan

NEGARA

Banjir: Kos RM16 juta baik pulih jalan Persekutuan di Kelantan

Sumber:https://www.kosmo.com.my/2024/12/02/banjir-kos-rm16-juta-baik-pulih-jalan-persekutuan-di-kelantan/

astro AWANI

TERKINI VIDEO MALAYSIA DUNIA POLITIK HIBURAN BISNES SUKAN RANCANGAN GAY

Banjir: Kerosakan premis, peralatan PDRM di Kelantan dianggar RM1.55 juta

PASIR MAS: Kerosakan akibat banjir membabitkan bangunan, kenderaan serta peralatan teknologi maklumat dan komunikasi (ICT) milik Polis Diraja Malaysia (PDRM) Kelantan dianggar bernilai RM1.55 juta, kata Timbalan Menteri Dalam Negeri Datuk Seri Dr Shamsul Anuar Nasarah.

https://www.sinarharian.com.my/article/700948/berita/nasional/121-fasiliti-kesihatan-terjejas-banjir-77-di-kelantan

8

@StatsMalaysia
BANCI 2024 PERTANIAN
MALAYSIA MADANI
DOSM 75
Jubli Intan

PROFIL DEMOGRAFI

PENDUDUK
- 2024: 165.5 ribu
- 2020: 157.3 ribu

TEMPAT KEDIAMAN
- 2024: 41.9 ribu
- 2020: 37.1 ribu

ISI RUMAH
- 2024: 34.6 ribu
- 2020: 31.4 ribu

UMUR 0-14
- 2024: 43.7 ribu
- 2020: 43.2 ribu

UMUR 15-64
- 2024: 110.5 ribu
- 2020: 104.5 ribu

UMUR 60+
- 2024: 17.9 ribu
- 2020: 15.3 ribu

UMUR 65+
- 2024: 11.2 ribu
- 2020: 9.6 ribu

NISBAH JANTINA
- 2024: 94
- 2020: 94

Lelaki bagi setiap 100 perempuan

KELAHIRAN
- 2023: 3,138
- 2020: 2,941

KEMATIAN
- 2023: 1,152
- 2020: 1,019

PUNCA KEMATIAN (2023)
1. *ISCHAEMIC HEART DISEASE* 145
2. *PNEUMONIA* 103
3. *CEREBROVASCULAR DISEASE* 62

PERKAHWINAN
- 2023: 1,793
- 2020: 226

PERCERAIAN
- 2023: 417
- 2020: 567

PARAS PERBANDARAN
- 2020: 0%

KEPADATAN
- 2024: 594 km²

Sumber : 1. Penemuan Utama Banci Penduduk dan Perumahan Malaysia 2020 : Daerah Pentadbiran Bachok
2. Anggaran Penduduk Semasa Mengikut Daerah Pentadbiran, Kelantan, 2024
3. Statistik Perkahwinan dan Perceraian Malaysia, 2020 & 2024
4. Perangkaan Penting Malaysia, 2021 & 2024

9

@StatsMalaysia
BANCI 2024 PERTANIAN
MALAYSIA MADANI
DOSM 75 Jubli Intan

PROFIL DEMOGRAFI MENGIKUT MUKIM, BACHOK, KELANTAN

Berdasarkan Penemuan Utama Banci Penduduk dan Perumahan Malaysia 2020, maklumat penduduk, tempat kediaman, isi rumah, umur muda (0-14 tahun) dan umur tua (65+) mengikut mukim adalah seperti berikut:

MUKIM	JUMLAH	LELAKI	PEREMPUAN	TEMPAT KEDIAMAN	ISI RUMAH	UMUR MUDA (0-14) (%)	UMUR TUA (65+) (%)
Mukim Alor Bakat	4,419	2,037	2,382	975	913	27.4	9.3
Mukim Bachok	3,571	1,766	1,805	911	770	26.4	7.1
Mukim Bator	7,252	3,436	3,816	1,974	1,432	27.5	6.4
Mukim Chap	2,780	1,297	1,483	635	610	27.8	8.2
Mukim Cherang Hangus	1,123	550	573	261	238	29.1	9.5
Mukim Gajah Mati	5,791	2,909	2,882	1,412	1,213	27.7	6.6
Mukim Gunong	5,800	2,723	3,077	1,455	1,202	26.4	7.9
Mukim Kuau	1,724	837	887	462	392	26.0	7.3
Mukim Kemasin	3,685	1,728	1,957	1,009	818	28.6	6.9
Mukim Kubang Telaga	3,532	1,736	1,796	698	640	24.3	7.0
Mukim Kuchelong	4,013	1,979	2,034	837	789	29.2	7.4
Mukim Lubok Tembesu	2,346	1,152	1,194	561	480	29.8	6.9
Mukim Mak Lipah	2,926	1,248	1,678	576	514	25.5	5.0
Mukim Melawi	5,162	2,371	2,791	1,341	1,083	26.1	7.1
Mukim Nipah	2,369	1,157	1,212	634	540	27.7	7.7
Mukim Pak Pura	8,545	4,186	4,359	2,200	1,778	28.6	5.5
Mukim Pauh Sembilan	11,578	5,674	5,904	2,722	2,315	29.6	5.7
Mukim Paya Mengkuang	4,396	2,143	2,253	1,083	928	28.8	6.0
Mukim Perupok	4,364	2,107	2,257	1,093	906	26.8	7.1
Mukim Repek	13,923	6,525	7,398	2,538	2,497	22.0	3.7
Mukim Rusa	5,426	2,763	2,663	1,300	1,013	26.6	5.0
Mukim Senak	10,452	5,217	5,235	2,081	1,810	27.5	4.0

Sumber: Penemuan Utama Banci Penduduk dan Perumahan Malaysia 2020 : Daerah Pentadbiran Bachok.

@StatsMalaysia
BANCI 2024 PERTANIAN
MALAYSIA MADANI
DOSM 75 Jubli Intan

PROFIL DEMOGRAFI MENGIKUT MUKIM, BACHOK, KELANTAN (SAMB..)

Berdasarkan Penemuan Utama Banci Penduduk dan Perumahan Malaysia 2020, maklumat penduduk, tempat kediaman, isi rumah, umur muda (0-14 tahun) dan umur tua (65+) mengikut mukim adalah seperti berikut:

MUKIM	JUMLAH	LELAKI	PEREMPUAN	TEMPAT KEDIAMAN	ISI RUMAH	UMUR MUDA (0-14) (%)	UMUR TUA (65+) (%)
Mukim Serdang	4,359	2,124	2,235	1,026	843	26.4	8.7
Mukim Takang	601	308	293	131	113	29.8	8.2
Mukim Tanjong	831	409	422	202	177	30.4	7.3
Mukim Tanjong Jering	1,488	717	771	334	283	29.5	5.4
Mukim Tanjong Pauh	2,178	1,093	1,085	514	452	27.4	7.0
Mukim Telok Mesira	6,825	3,325	3,500	1,568	1,448	28.7	5.1
Mukim Telong	12,478	6,353	6,125	3,292	2,442	31.5	4.7
Mukim Temu Ranggas	2,837	1,374	1,463	628	563	26.2	6.0
Mukim Tepus	7,648	3,588	4,060	1,853	1,545	27.2	7.0
Mukim Tualang Salak	1,130	559	571	271	239	28.0	9.6
Bandar Bachok	947	448	499	277	212	26.7	7.8
Pekan Jelawat	792	373	419	204	160	27.0	6.2
JUMLAH KESELURUHAN	**157,291**	**76,212**	**81,079**	**37,058**	**31,358**	**27.4**	**6.1**

Sumber: Penemuan Utama Banci Penduduk dan Perumahan Malaysia 2020 : Daerah Pentadbiran Bachok.

- Mukim yang mencatatkan peratus umur muda (0-14 tahun) tertinggi pada tahun 2020 adalah mukim Telong iaitu 31.5%.
- Mukim yang mencatatkan peratus umur tua (65 tahun dan lebih) tertinggi pada tahun 2020 adalah mukim Tualang Salak iaitu 9.6%.

@StatsMalaysia
BANCI 2024 PERTANIAN
MALAYSIA MADANI
DOSM 75 Jubli Intan

STATISTIK SOSIOEKONOMI & KEMUDAHAN AWAM, BACHOK

PENDAPATAN ISI RUMAH KASAR BULANAN, 2022

	PURATA (RM)	PENENGAH (RM)
JUMLAH	4,811	3,625

RUMAH IBADAT

56 MASJID
0 TOKONG
3 KUIL
0 GEREJA

KESIHATAN

0 HOSPITAL KERAJAAN
28 KLINIK KERAJAAN

GUNA TENAGA

3.1% KADAR PENGANGGURAN
54.4% KADAR PENYERTAAN TENAGA BURUH

KESELAMATAN

1 IPD
4 BALAI POLIS
1 BALAI BOMBA

PENDIDIKAN

34 SEKOLAH RENDAH
19 SEKOLAH MENENGAH

Sumber : My Local Stats, Bachok, Kelantan, 2023

PAKW, 2023

Bandar
n.a

Luar Bandar
RM **4,127**

Sumber : Indikator Kos Sara Hidup, Kelantan, 2023

KDNK, 2020

(RM Juta)
RM **1,852**

Sumber : Keluaran Dalam Negeri Kasar Mengikut Daerah Pentadbiran Bachok, Kelantan, 2015 - 2020

12

@StatsMalaysia

BILANGAN PREMIS PERNIAGAAN MENGIKUT SEKTOR, BACHOK

Sumber : *Malaysia Statistical Business Register* (MSBR), 2024

13

@StatsMalaysia
BANCI 2024 PERTANIAN
MALAYSIA MADANI
DOSM 75
Jubli Intan

KEMENTERIAN EKONOMI
JABATAN PERANGKAAN MALAYSIA
NEWSLETTER

DOSM/BPPD/11.2024/SIRIES 61

BENCANA BANJIR

KUALA KRAI : FAKTA DAN ANGKA

LATAR BELAKANG

- Jajahan Kuala Krai merupakan jajahan kedua terbesar di Negeri Kelantan selepas Jajahan Gua Musang. Jajahan Kuala Krai juga adalah salah satu daripada jajahan yang tertua yang telah diwujudkan oleh pemerintah British pada tahun 1909.

- Jajahan Kuala Krai dikenali secara rasminya pada 1 September 1977 di mana sebelum itu dikenali Jajahan Ulu Kelantan yang merangkumi seluruh Jajahan Gua Musang dan Daerah Kuala Balah di Jajahan Jeli.

- Jajahan Kuala Krai terletak di bahagian tengah negeri Kelantan dan berkeluasan lebih 2,329 kilometer persegi.

- Aktiviti korek pasir sungai yang aktif di kawasan hulu Jajahan Kuala Krai seperti di Relai, Sungai Koh, Sungai Jujor dan sebagainya telah mempengaruhi bencana banjir yang melanda Jajahan Kuala Krai pada 2014.

- Selain itu, kejadian banjir juga disebabkan oleh hujan lebat dan apabila tanah tidak mampu menyerap air kerana permukaannya tidak telap air. Curahan hujan juga mampu menyebabkan hakisan tanah dan seterusnya berlaku mendapan di alur-alur sungai.

Sumber: 1) https://ptjkk.kelantan.gov.my/index.php/ms/info-korporat/sejarah-penubuhan.
2) Keterukan Bencana Banjir Tahun 2014 Dan Keberkesanan Pengurusannya Di Jajahan Kuala Krai, Kelantan

@StatsMalaysia
BANCI 2024 PERTANIAN
MALAYSIA MADANI
DOSM 75
Jubli Intan

MENGIMBAS BANJIR BESAR DI KUALA KRAI, KELANTAN

Sumber:https://www.facebook.com/story.php?story_fbid=467300120070356&substory_index=0&id=229752350491802

BANJIR BESAR 1926-1927

Bandar Kuala Krai, air sedalam 20 kaki telah menenggelamkan semua rumah dan seramai 2,000 orang mangsa yang tinggal sehelai sepinggang.

Sumber:https://www.facebook.com/100067451485226/videos/2705118983073173/

BANJIR TAHUN 2004

Pada tahun 2004, banjir besar melanda Kelantan dengan menyaksikan seluruh bandar Kota Bharu dan beberapa jajahan termasuk Gua Musang dan Kuala Krai dinaiki air setinggi lebih dua meter.

Sumber:https://www.utusanborneo.com.my/2014/12/27/mangsa-banjir-di-kuala-krai-kelaparan-terperangkap

BANJIR TAHUN 2014

Pada 15 Disember 2014, Kelantan antara negeri yang mencatatkan bilangan mangsa banjir tertinggi. Pemandangan dari udara Bandar Kuala Krai yang terputus hubungan akibat limpahan air Sungai Kelantan di Kuala Krai.

2

@StatsMalaysia
BANCI 2024 PERTANIAN
MALAYSIA MADANI
DOSM 75
Jubli Intan

DAERAH : KUALA KRAI

RAMALAN CUACA

TARIKH	CUACA	RAMALAN
09/12/2024 Isnin	Hujan menyeluruh	**Pagi:** Hujan menyeluruh **Petang:** Hujan menyeluruh **Malam:** Hujan menyeluruh **Min:** 24°C **Maks:** 30°C
10/12/2024 Selasa	Hujan menyeluruh	**Pagi:** Hujan menyeluruh **Petang:** Hujan menyeluruh **Malam:** Hujan menyeluruh **Min:** 24°C **Maks:** 30°C
11/12/2024 Rabu	Hujan menyeluruh	**Pagi:** Hujan menyeluruh **Petang:** Hujan menyeluruh **Malam:** Hujan menyeluruh **Min:** 24°C **Maks:** 30°C
12/12/2024 Khamis	Hujan di beberapa tempat	**Pagi:** Hujan di beberapa tempat **Petang:** Hujan di beberapa tempat **Malam:** Hujan di beberapa tempat **Min:** 24°C **Maks:** 30°C
13/12/2024 Jumaat	Hujan di beberapa tempat	**Pagi:** Hujan di beberapa tempat **Petang:** Hujan di beberapa tempat **Malam:** Hujan di beberapa tempat **Min:** 24°C **Maks:** 30°C
14/12/2024 Sabtu	Hujan di beberapa tempat	**Pagi:** Hujan di beberapa tempat **Petang:** Hujan di beberapa tempat **Malam:** Hujan di beberapa tempat **Min:** 24°C **Maks:** 30°C
15/12/2024 Ahad	Hujan di beberapa tempat	**Pagi:** Hujan di beberapa tempat **Petang:** Hujan di beberapa tempat **Malam:** Hujan di beberapa tempat **Min:** 24°C **Maks:** 30°C

Sumber: Jabatan Meteorologi Malaysia

@StatsMalaysia
BANCI 2024 PERTANIAN
MALAYSIA MADANI
DOSM 75 Ulang Tahun Jubli Intan

BANJIR 2024

- Sejumlah 7 PPS beroperasi bagi menempatkan mangsa banjir di Jajahan Kuala Krai sehingga 3 Disember 2024 adalah seperti berikut:

PETA TABURAN PENDUDUK MENGIKUT MUKIM / BANDAR / PEKAN DAN *HOTSPOT* PPS

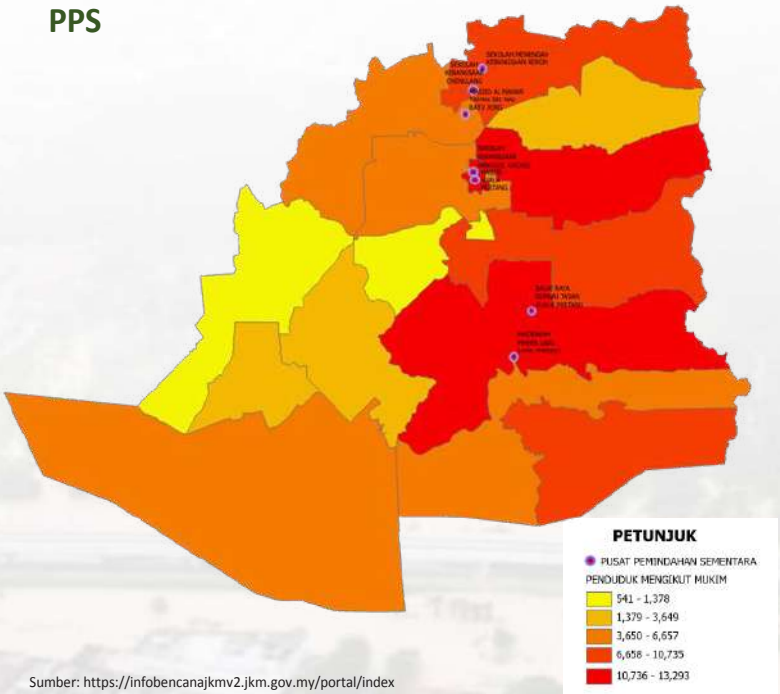

Sumber: https://infobencanajkmv2.jkm.gov.my/portal/index

Bilangan Mangsa di PPS

623

278

37

Sumber: https://infobencanajkmv2.jkm.gov.my/portal/index Data sehingga 3 Disember 2024

Sumber https://www.facebook.com/photo/?fbid=2608050989286544&set=pcb.2608052399286403

Sumber: https://www.bharian.com.my/berita/nasional/2024/11/1329241/jeli-kuala-krai-daerah-terbaru-dilanda-banjir

Senarai Pusat Pemindahan Sementara (PPS)

JAJAHAN KUALA KRAI
SEKOLAH
• PPS SEKOLAH MENENGAH KEBANGSAAN KEROH
• PPS SEKOLAH KEBANGSAAN BANGGOL GUCHIL
• PPS SEKOLAH KEBANGSAAN CHENULANG
MASJID
• MASJID AL MANAR TAMAN SRI NAL BATU JONG
• MASJID KUALA PERTANG
• MADRASAH MANEK URAI LAMA (MESEK)
BALAI RAYA
• BALAI RAYA SUNGAI TASAN KUALA PERTANG

5

@StatsMalaysia
BANCI 2024 PERTANIAN
MALAYSIA MADANI
DOSM 75 Jubli Intan

IMPAK BANJIR

Sumber: https://www.instagram.com/reel/DDToJUgMkg4/?hl=en

Banjir: Sektor pertanian di Kelantan kerugian mencecah RM10 juta - KADA

TUMPAT: Sektor pertanian di negeri Kelantan dianggarkan mengalami kerugian mencecah RM10 juta termasuk kerosakan infrastruktur, susulan banjir gelombang fasa pertama yang berlaku pada akhir bulan lepas.

Pengerusi Lembaga Kemajuan Pertanian Kemubu (KADA) Khalid Samad berkata antara daerah yang terjejas ialah daerah Kota Bharu Utara, Kota Bharu Selatan, Pasir Puteh, Bachok, Pasir Mas dan Tumpat.

Beliau berkata sebahagian kerugian setakat ini yang melibatkan keluasan tanah 696 hektar telah dilindungi oleh takaful yang dicarum oleh petani, manakala 981 hektar tidak sempat didaftarkan takaful.

Sementara itu, seorang pesawah yang terkesan Eh Nong Eh Dam, 46, dari Bendang Pauh di Tumpat berkata beliau mengalami kerugian mencecah hampir RM30,000, selepas padi yang diusahakan seluas 20 ekar, tidak dapat dituai berikutan ditenggelami banjir.

"Saya berharap nasib saya serta hampir 200 pesawah lain disekitar Tumpat ini terbela dan mendapat perhatian daripada kerajaan negeri mahupun kementerian, dengan menyalurkan bantuan yang sewajarnya demi mengurangkan beban golongan pesawah seperti kami," katanya.

-- BERNAMA

Sumber: https://www.astroawani.com/berita-malaysia/banjir-sektor-pertanian-di-kelantan-kerugian-mencecah-rm10-juta-kada-499482

myMetro

Sektor pertanian di Kelantan rugi RM10 juta akibat banjir

BERNAMA

SAWAH padi di Kampung Lusir dan Kampung Tersang, Rantau Panjang ditenggelami banjir. FOTO Nik Abdullah Nik Omar

Tumpat: Sektor pertanian di negeri Kelantan dianggarkan mengalami kerugian mencecah RM10 juta termasuk kerosakan infrastruktur, susulan banjir gelombang fasa pertama yang berlaku pada akhir bulan lepas.

Pengerusi Lembaga Kemajuan Pertanian Kemubu (KADA) Khalid Samad berkata antara daerah yang terjejas ialah daerah Kota Bharu Utara, Kota Bharu Selatan, Pasir Puteh, Bachok, Pasir Mas dan Tumpat.

Sumber:https://www.hmetro.com.my/mutakhir/2024/12/1163054/sektor-pertanian-di-kelantan-rugi-rm10-juta-akibat-banjir#google_vignette

Sinar Harian

Sinar Bestari | Suara Sinar | Sinar Islam | Podcast | Khas | Video | Berita Premium

Hasil pertanian rugi RM16 juta akibat banjir

ASWANY OMAR Follow

01 Disember 2024 09:05pm

Masa membaca: 2 minit

PASIR MAS - Kementerian Pertanian dan Keterjaminan Makanan menganggarkan kerosakan kira-kira RM16 juta hasil pertanian di seluruh negara akibat bencana banjir tahun ini.

Menterinya, Datuk Seri Mohamad Sabu berkata, jumlah kerosakan turut membabitkan padi, sayuran dan perikanan itu mungkin akan meningkat selepas bancian siap sepenuhnya.

Menurutnya, lima jajahan yang terjejas teruk ialah Kota Bharu, Pasir Mas, Tumpat, Bachok dan Pasir Puteh.

"Kementerian berkenaan akan mendapatkan maklumat melalui agensi yang berada di bawah kementerian itu termasuk Lembaga Kemajuan Pertanian Kemubu (KADA).

Mohamad memberitahu, tanaman padi paling terjejas diikuti tomakan, sayuran pemeliharaan ikan.

Dalam perkembangan sama Mohamad berkata, seramai 764 pesawah padi di negeri ini mengalami kerugian dianggarkan lebih RM9 juta membabitkan keluasan lebih 1,609 hektar.

Sumber:https://www.sinarharian.com.my/article/699846/berita/semasa/hasil-pertanian-rugi-rm16-juta-akibat-banjir

@StatsMalaysia
BANCI 2024 PERTANIAN
MALAYSIA MADANI
DOSM 75
Jubli Intan

IMPAK BANJIR

Sumber: https://x.com/bharianmy/status/1864611540202336758

Sumber: https://www.kosmo.com.my/2024/12/18/sektor-pertanian-di-kelantan-rugi-rm33-2-juta-akibat-banjir/

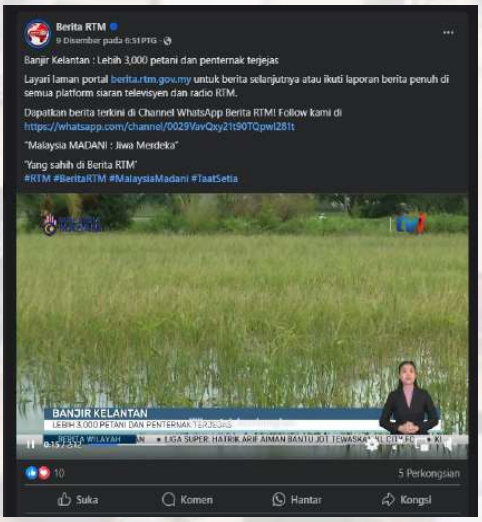

Sumber: https://www.facebook.com/watch/?v=434149276414208

Sumber: https://www.astroawani.com/berita-malaysia/lebih-26000-hektar-tanaman-padi-ditenggelami-banjir-di-kelantan-pesak-498632

7

IMPAK BANJIR

Sumber:https://m.malaysiakini.com/news/728791

Sumber: https://www.astroawani.com/berita-malaysia/jambatan-runtuh-hampir-2000-penduduk-di-sembilan-kampung-di-pasir-mas-terkesan-501089

Sumber:https://www.sinarharian.com.my/article/700948/berita/nasional/121-fasiliti-kesihatan-terjejas-banjir-77-di-kelantan

Sumber:https://www.bharian.com.my/berita/nasional/2024/12/1338071/tiada-tempat-dituju-mangsa-tetap-diami-rumah-walau-sebahagian-runtuh

Sumber:https://www.kosmo.com.my/2024/12/02/banjir-kos-rm16-juta-baik-pulih-jalan-persekutuan-di-kelantan/

https://www.sinarharian.com.my/article/700948/berita/nasional/121-fasiliti-kesihatan-terjejas-banjir-77-di-kelantan

8

@StatsMalaysia
BANCI 2024 PERTANIAN
MALAYSIA MADANI
Jubli Intan

PROFIL DEMOGRAFI

PENDUDUK
- 2024: 111.8 ribu
- 2020: 105.0 ribu

TEMPAT KEDIAMAN
- 2024: 30.9 ribu
- 2020: 29.0 ribu

ISI RUMAH
- 2024: 24.7 ribu
- 2020: 23.9 ribu

UMUR 0-14
- 2024: 30.6 ribu
- 2020: 30.4 ribu

UMUR 15-64
- 2024: 73.1 ribu
- 2020: 67.9 ribu

UMUR 60+
- 2024: 13.4 ribu
- 2020: 11.3 ribu

UMUR 65+
- 2024: 8.1 ribu
- 2020: 6.8 ribu

NISBAH JANTINA
- 2024: 102
- 2020: 101

Lelaki bagi setiap 100 perempuan

KELAHIRAN
- 2023: 2,287
- 2020: 2,402

KEMATIAN
- 2023: 739
- 2020: 730

PUNCA KEMATIAN (2023)
1. *ISCHAEMIC HEART DISEASES* 64
2. *PNEUMONIA* 63
3. *CEREBROVASCULAR DISEASES* 21

PERKAHWINAN
- 2023: 2,086
- 2020: 179

PERCERAIAN
- 2023: 537
- 2020: 430

PARAS PERBANDARAN
- 2020: 25.8 %

KEPADATAN
- 2024: 49 km²

Sumber :
1. Penemuan Utama Banci Penduduk dan Perumahan Malaysia 2020 : Daerah Pentadbiran Kuala Krai
2. Anggaran Penduduk Semasa Mengikut Daerah Pentadbiran, Kelantan, 2024
3. Statistik Perkahwinan dan Perceraian Malaysia, 2020 & 2024
4. Perangkaan Penting Malaysia, 2021 & 2024

9

@StatsMalaysia

PROFIL DEMOGRAFI MENGIKUT MUKIM, KUALA KRAI, KELANTAN

Berdasarkan Penemuan Utama Banci Penduduk dan Perumahan Malaysia 2020, maklumat penduduk, isi rumah, tempat kediaman, umur muda (0-14 tahun) dan umur tua (65+) mengikut mukim adalah seperti berikut:

MUKIM	JUMLAH	LELAKI	PEREMPUAN	TEMPAT KEDIAMAN	ISI RUMAH	UMUR MUDA (0-14) (%)	UMUR TUA (65+) (%)
MUKIM BATU MENGKEBANG	6,657	3,332	3,325	2,100	1,615	31.1	4.8
MUKIM ENGGONG	3,649	1,821	1,828	969	798	30.2	6.8
MUKIM GAJAH	5,424	2,686	2,738	1,519	1,204	30.5	6.4
MUKIM KANDEK	1,378	706	672	362	296	33.5	6.0
MUKIM KENOR	13,293	6,502	6,791	3,558	3,145	30.0	6.3
MUKIM KUALA GERIS	2,473	1,345	1,128	876	618	27.5	6.0
MUKIM KUALA KRAI	541	254	287	122	95	36.0	5.4
MUKIM KUALA NAL	6,364	3,214	3,150	2,023	1,575	30.8	6.9
MUKIM KUALA PAHI	9,189	4,599	4,590	2,500	2,077	30.6	6.7
MUKIM KUALA PERGAU	2,426	1,195	1,231	631	510	27.3	6.6
MUKIM KUALA STONG	6,407	3,251	3,156	1,782	1,326	28.6	6.4
MUKIM MAMBONG	899	446	453	363	197	33.9	7.3
MUKIM MANEK URAI	12,531	6,511	6,020	2,958	2,549	27.5	6.4
MUKIM MANJOR	10,479	5,246	5,233	2,568	2,129	29.7	5.7
MUKIM TELEKONG	10,735	5,561	5,174	2,863	2,515	26.4	6.7
MUKIM BANDAR KUALA KRAI	12,562	6,194	6,368	3,788	3,213	25.9	8.0
JUMLAH KESELURUHAN	**105,007**	**52,863**	**52,144**	**28,982**	**23,862**	**28.9**	**6.5**

- Mukim yang mencatatkan peratus umur muda (0-14 tahun) tertinggi pada tahun 2020 ialah mukim Kuala Krai iaitu 36.0 %.
- Mukim yang mencatatkan bilangan umur tua (65 tahun dan lebih) tertinggi pada tahun 2020 adalah mukim Bandar Kuala Krai iaitu 8.0 %.

10

@StatsMalaysia
BANCI 2024 PERTANIAN
MALAYSIA MADANI
DOSM 75
Jubli Intan

STATISTIK SOSIOEKONOMI & KEMUDAHAN AWAM, KUALA KRAI

PENDAPATAN ISI RUMAH KASAR BULANAN, 2022

	PURATA (RM)	PENENGAH (RM)
JUMLAH	3,798	2,763

RUMAH IBADAT

40 MASJID
6 TOKONG
11 KUIL
4 GEREJA

KESIHATAN

1 HOSPITAL KERAJAAN
24 KLINIK KERAJAAN

GUNA TENAGA

2.0% KADAR PENGANGGURAN
58.5% KADAR PENYERTAAN TENAGA BURUH

KESELAMATAN

1 IPD
4 BALAI POLIS
3 BALAI BOMBA

Sumber : My Local Stats, Kuala Krai, Kelantan, 2023

PENDIDIKAN

41 SEKOLAH RENDAH
13 SEKOLAH MENENGAH

PAKW, 2023

Bandar RM **3,324**
Luar Bandar RM **3,428**

Sumber : Indikator Kos Sara Hidup, Kelantan, 2023

KDNK, 2020

(RM Juta)
RM **1,507**

Sumber : Keluaran Dalam Negeri Kasar Mengikut Daerah Pentadbiran Kuala Krai, Kelantan, 2015 - 2020

11

@StatsMalaysia

BILANGAN PREMIS PERNIAGAAN MENGIKUT SEKTOR, KUALA KRAI

Sumber: *Malaysia Statistical Business Register (MSBR), 2024*

@StatsMalaysia
BANCI 2024 PERTANIAN
MALAYSIA MADANI
DOSM
Jubli Intan

KEMENTERIAN EKONOMI
JABATAN PERANGKAAN MALAYSIA
NEWSLETTER

DOSM/BPPD/12.2024/SIRIES 62

BENCANA BANJIR

PASIR MAS: FAKTA DAN ANGKA

LATAR BELAKANG

- Jajahan Pasir Mas merupakan salah satu daripada 12 buah jajahan yang terdapat di Negeri Kelantan dan ditubuhkan pada 1 Januari 1979 di bawah Akta Kerajaan Tempatan 1976 (171) dengan Warta Kerajaan P.U.7/79.
- Keluasan jajahan ini ialah 614.15 kilometer persegi iaitu 3.9 peratus dari keluasan Negeri Kelantan.
- Bersempadan dengan Jajahan Tumpat di sebelah utara, Jajahan Tanah Merah di sebelah Selatan manakala Kota Bharu di sebelah Timur dan di sebelah Barat bersempadanan dengan Thailand.
- Jajahan Pasir Mas mempunyai 10 buah daerah kecil yang ditadbir dan diketuai oleh Penggawa dan Penghulu.
- Jajahan kecil yang paling besar di Pasir Mas adalah Gual Periuk dan Apam.
- Bentuk muka bumi di Pasir Mas, Kelantan, merangkumi dataran rendah yang terletak di sepanjang Sungai Kelantan di sebelah timur. Pasir Mas juga bersempadan dengan daerah Tumpat di utara, Tanah Merah di selatan, dan Sungai Golok di barat. Keadaan geografi ini menjadikan Pasir Mas kawasan strategik di utara negeri Kelantan.
- Kawasan Pasir Mas terletak berhampiran dengan kawasan berbukit, dan bentuk muka buminya yang terdiri daripada tanah pamah menyebabkan aliran air menjadi lebih perlahan. Pada musim tengkujuh, hujan lebat di kawasan hulu menyebabkan Sungai Kelantan melimpah dan mengakibatkan banjir besar yang mempengaruhi kawasan sekitar, termasuk Pasir Mas.

Sumber: 1. https://mdpmas.kelantan.gov.my/index.php/profil/profil-jabatan/latar-belakang
2. https://mdpmas.kelantan.gov.my/index.php/profil/profil-jabatan/latar-belakang
https://www.nadma.gov.my/images/2023/GarisPanduan/rujukanluar/Newsletter_Series_84_Bencana_Banjir_Pasir_Mas_Angka_dan_Fakta.pdf
3. https://ptjpm.kelantan.gov.my/index.php/ms/profil/profil-jajahan/pengenalan-jajahan
4. https://mdpmas.kelantan.gov.my/index.php/bantuan/info-pasir-mas

@StatsMalaysia
BANCI 2024 PERTANIAN
MALAYSIA MADANI
DOSM 75 Ulang Tahun Jubli Intan
2015 - 2030

MENGIMBAS BANJIR BESAR DI PASIR MAS, KELANTAN

https://utusantv.com/2021/12/23/1926-1967-1971-tiga-peristiwa-banjir-terbesar-dalam-sejarah-negara/

BANJIR BESAR DISEMBER 1926 – JANUARI 1927

Banjir besar "Bah Besar" berlaku di Kelantan selama 10 hari bermula pada 26 Disember 1926 hingga 8 Januari 1927. Pasir Mas antara kawasan yang teruk terjejas.

Sumber:https://www.nadma.gov.my/images/2023/GarisPanduan/rujukanluar/Newsletter_Series_84_Bencana_Banjir_Pasir_Mas_Angka_dan_Fakta.pdf

BANJIR TAHUN 2004

Pada tahun 2004, Gua Musang dan Kuala Krai antara daerah yang dilanda banjir teruk sehingga melebihi paras bumbung rumah dan ia memberi kesan buruk kepada penduduk yang mendiami sepanjang Sungai Kelantan.

Sumber: https://www.mstar.com.my/lokal/semasa/2014/12/23/jumlah-mangsa-banjir

BANJIR TAHUN 2014

Pada 23 Disember 2014, Jajahan Pasir Mas menempatkan seramai 10,565 orang di 31 buah Pusat Pemindahan Sementara (PPS).

2

@StatsMalaysia

HIDROGRAF STESEN

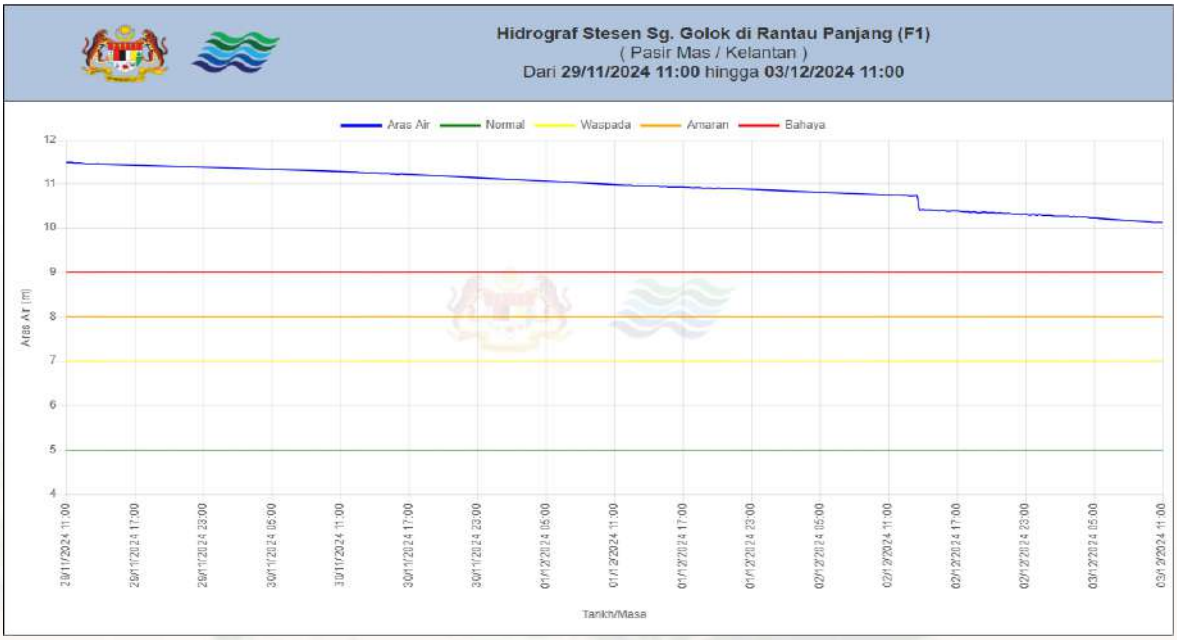

Paparan hidrograf menunjukkan paras air stesen Sg. Golok di Rantau Panjang (F1), Pasir Mas telah menunjukkan peningkatan ke paras bahaya dari 2 Disember 2024 hingga 3 Disember 2024.

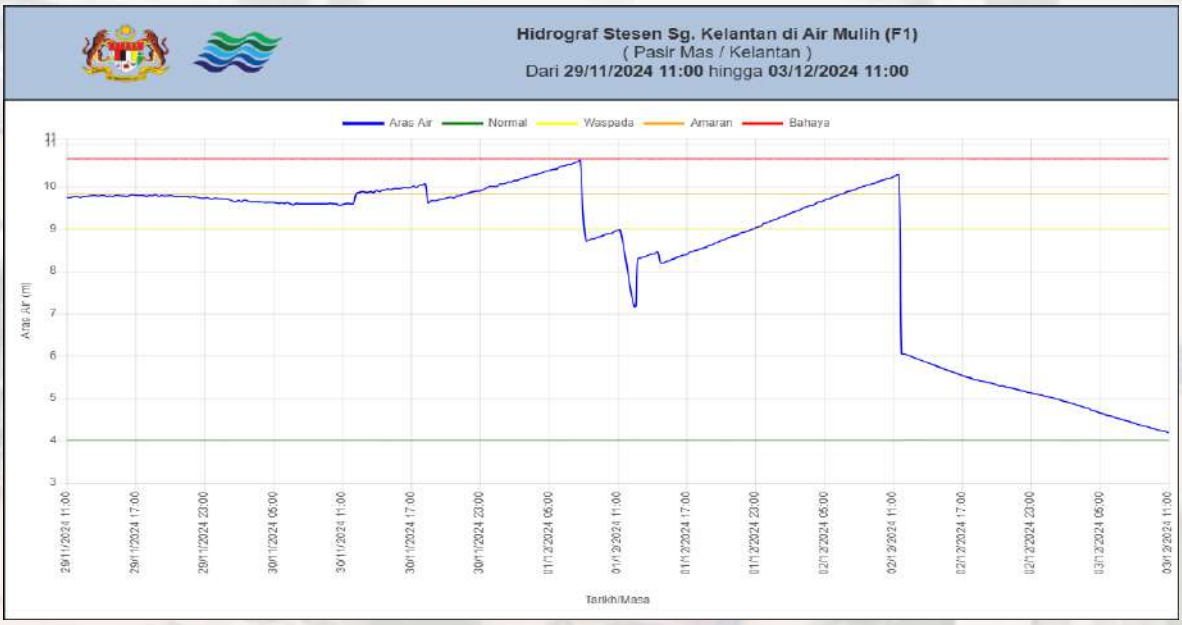

Paparan hidrograf menunjukkan paras air stesen Sg. Kelantan di Air Mulih (F1), Pasir Mas telah menunjukkan paras amaran pada 2 Disember 2024 dan mengalami penurunan ke paras normal hingga 3 Disember 2024.

Sumber: https://publicinfobanjir.water.gov.my/wl-graph/?stationid=_DPMS0419&datefrom=28/11/2024%2013:00&dateto=03/12/2024%2013:01&ymax=&ymin=&xfreq=6&datafreq=15&lang=en

3

@StatsMalaysia
BANCI 2024 PERTANIAN
MALAYSIA MADANI
DOSM 75 Jubli Intan

DAERAH : PASIR MAS

RAMALAN CUACA

TARIKH	CUACA	RAMALAN
09/12/2024 Isnin	Hujan menyeluruh	**Pagi:** Hujan menyeluruh **Petang:** Hujan menyeluruh **Malam:** Hujan menyeluruh **Min:** 24°C **Maks:** 30°C
10/12/2024 Selasa	Hujan menyeluruh	**Pagi:** Hujan menyeluruh **Petang:** Hujan menyeluruh **Malam:** Hujan menyeluruh **Min:** 24°C **Maks:** 30°C
11/12/2024 Rabu	Hujan menyeluruh	**Pagi:** Hujan menyeluruh **Petang:** Hujan menyeluruh **Malam:** Hujan menyeluruh **Min:** 24°C **Maks:** 30°C
12/12/2024 Khamis	Hujan di beberapa tempat	**Pagi:** Hujan di beberapa tempat **Petang:** Hujan di beberapa tempat **Malam:** Hujan di beberapa tempat **Min:** 24°C **Maks:** 30°C
13/12/2024 Jumaat	Hujan di beberapa tempat	**Pagi:** Hujan di beberapa tempat **Petang:** Hujan di beberapa tempat **Malam:** Hujan di beberapa tempat **Min:** 24°C **Maks:** 30°C
14/12/2024 Sabtu	Hujan di beberapa tempat	**Pagi:** Hujan di beberapa tempat **Petang:** Hujan di beberapa tempat **Malam:** Hujan di beberapa tempat **Min:** 24°C **Maks:** 30°C
15/12/2024 Ahad	Hujan di beberapa tempat	**Pagi:** Hujan di beberapa tempat **Petang:** Hujan di beberapa tempat **Malam:** Hujan di beberapa tempat **Min:** 24°C **Maks:** 30°C

Sumber: Jabatan Meteorologi Malaysia

@StatsMalaysia
BANCI 2024 PERTANIAN
MALAYSIA MADANI
DOSM 75 Jubli Intan

BANJIR 2024

- Sejumlah 44 PPS beroperasi bagi menempatkan mangsa banjir di Jajahan Pasir Mas sehingga 3 Disember 2024 adalah seperti berikut:

PETA TABURAN PENDUDUK MENGIKUT MUKIM / BANDAR / PEKAN DAN *HOTSPOT* PPS

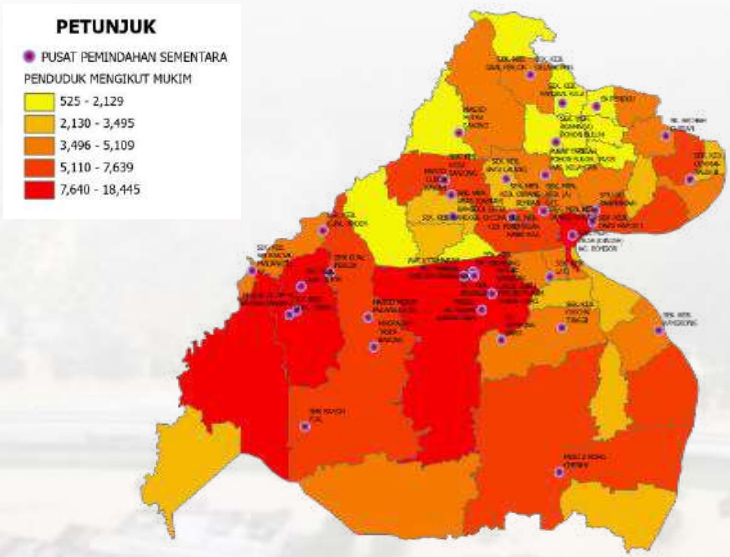

Sumber: https://infobencanajkmv2.jkm.gov.my/landing/index.php?a=3

Bilangan Mangsa di PPS

- 14,384
- 6,431
- 624

Senarai Pusat Pemindahan Sementara (PPS)

JAJAHAN PASIR MAS
SEKOLAH
• SEK. MEN. ARAB (QARIAH) BANGGOL SETOL
• S.K.SRI RANTAU PANJANG(2)
• SK. GUAL TINGGI.
• SEK. KEB. GELANG MAS
• SEK. KEB GUAL TO'DEH
• SEK. MEN. KEB. PANGLIMA RAJA
• SMK BAROH PIAL
• SK. KEB. BANGGOL CHICHA
• SEK. KEB. KEDAI TANJONG
• SEK. KEB. GUAL PERIOK
• SK. PENGGU
• SK. CHICHA TINGGI
• SEKOLAH KEBANGSAAN SRI KIAMBANG
• SEK. MEN. AGAMA (A) POHON BULUH
• SEK.KEB LATI
• SEK. MEN. KEB. (A) LATI
• SK. BECHAH DURIAN
• SEK. MEN. KEB. KUBANG BEMBAN
• SK. MAKASAR
• SK. KAMPUNG BARU
• SK. OTHMAN TALIB II

JAJAHAN PASIR MAS
SEKOLAH
• SK. DATO HAMID 2
• SEK. MEN. PEREMPUAN PASIR MAS
• SEK. MEN. AGAMA (ARAB) KG. BONGOR
• SEK. KEB. GUAL SITOK
• SK. PANGKAL KALA
• SMK GUAL PERIOK
• SMU (A) RAHMANIAH
• SMK. TANJONG BUNGA
• SK. KANGKONG
• SK. BAYU LALANG
• SMK SRI KIAMBANG
MASJID
• MASJID LUBOK KAWAH
• MASJID MUKIM PADANG LICIN
• MASJID RONG CHENOK
• MASJID AL AMIN RANTAU PANJANG
• MASJID PUTRA BAKONG
• MASJID MUKIM LUBOK GONG
• MASJID AL TAQWA RANTAU MAS
• MASJID WARISAN LUBOK GONG

JAJAHAN PASIR MAS
MADRASAH
• MADRASAH TASEK BAKONG
• MADRASAH TASEK TANDAK
PUSAT
• PUSAT TARBIAH POHON BULUH, PASIR MAS, KELANTAN
TOKONG
• WAT UTTAMARAM KG. TERESEK

Sumber:https://infobencanajkmv2.jkm.gov.my/portal/index

Sumber: https://www.hmetro.com.my/mutakhir/2024/11/1159596/banjir-semua-kawasan-rendah-jajahan-pasir-mas-dinaiki-air#google_vignette

@StatsMalaysia
BANCI 2024 PERTANIAN
MALAYSIA MADANI
DOSM 75
Jubli Intan

IMPAK BANJIR

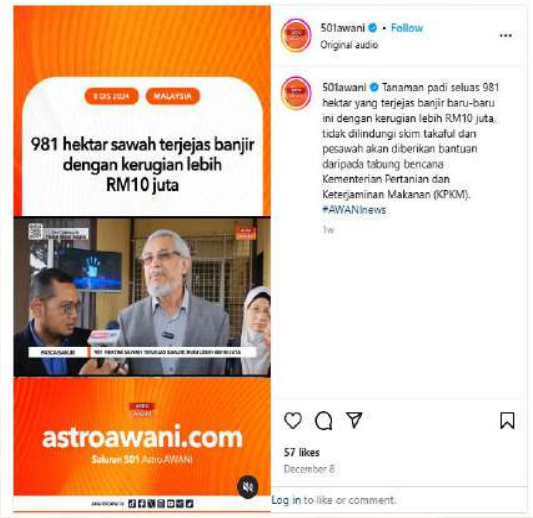

Sumber: https://www.instagram.com/reel/DDToJUgMkg4/?hl=en

Banjir: Sektor pertanian di Kelantan kerugian mencecah RM10 juta - KADA

TUMPAT: Sektor pertanian di negeri Kelantan dianggarkan mengalami kerugian mencecah RM10 juta termasuk kerosakan infrastruktur, susulan banjir gelombang fasa pertama yang berlaku pada akhir bulan lepas.

Pengerusi Lembaga Kemajuan Pertanian Kemubu (KADA) Khalid Samad berkata antara daerah yang terjejas ialah daerah Kota Bharu Utara, Kota Bharu Selatan, Pasir Puteh, Bachok, Pasir Mas dan Tumpat.

Beliau berkata sebahagian kerugian setakat ini yang melibatkan keluasan tanah 696 hektar telah dilindungi oleh takaful yang dicarum oleh petani, manakala 981 hektar tidak sempat didaftarkan takaful.

Sementara itu, seorang pesawah yang terkesan Eh Nong Eh Dam, 46, dari Bendang Pauh di Tumpat berkata beliau mengalami kerugian mencecah hampir RM30,000, selepas padi yang diusahakan seluas 20 ekar, tidak dapat dituai berikutan ditenggelami banjir.

"Saya berharap nasib saya serta hampir 200 pesawah lain disekitar Tumpat ini terbela dan mendapat perhatian daripada kerajaan negeri mahupun kementerian, dengan menyalurkan bantuan yang sewajarnya demi mengurangkan beban golongan pesawah seperti kami," katanya.

-- BERNAMA

Sumber: https://www.astroawani.com/berita-malaysia/banjir-sektor-pertanian-di-kelantan-kerugian-mencecah-rm10-juta-kada-499482

Sektor pertanian di Kelantan rugi RM10 juta akibat banjir

Tumpat: Sektor pertanian di negeri Kelantan dianggarkan mengalami kerugian mencecah RM10 juta termasuk kerosakan infrastruktur, susulan banjir gelombang fasa pertama yang berlaku pada akhir bulan lepas.

Pengerusi Lembaga Kemajuan Pertanian Kemubu (KADA) Khalid Samad berkata antara daerah yang terjejas ialah daerah Kota Bharu Utara, Kota Bharu Selatan, Pasir Puteh, Bachok, Pasir Mas dan Tumpat.

Sumber:https://www.hmetro.com.my/mutakhir/2024/12/1163054/sektor-pertanian-di-kelantan-rugi-rm10-juta-akibat-banjir#google_vignette

Hasil pertanian rugi RM16 juta akibat banjir

ASWANY OMAR Follow

01 Disember 2024 09:05pm

Masa membaca: 2 minit

PASIR MAS - Kementerian Pertanian dan Keterjaminan Makanan menganggarkan kerosakan kira-kira RM16 juta hasil pertanian di seluruh negara akibat bencana banjir tahun ini.

Menterinya, Datuk Seri Mohamad Sabu berkata, jumlah kerosakan turut membabitkan padi, sayuran dan perikanan itu mungkin akan meningkat selepas bancian siap sepenuhnya.

Menurutnya, lima jajahan yang terjejas teruk ialah Kota Bharu, Pasir Mas, Tumpat, Bachok dan Pasir Puteh.

"Kementerian berkenaan akan mendapatkan maklumat melalui agensi yang berada di bawah kementerian itu termasuk Lembaga Kemajuan Pertanian Kemubu (KADA).

Mohamad memberitahu, tanaman padi paling terjejas diikuti tomakan, sayuran pemeliharaan ikan.

Dalam perkembangan sama Mohamad berkata, seramai 764 pesawah padi di negeri ini mengalami kerugian dianggarkan lebih RM9 juta membabitkan keluasan lebih 1,609 hektar.

Sumber:https://www.sinarharian.com.my/article/699846/berita/semasa/hasil-pertanian-rugi-rm16-juta-akibat-banjir

@StatsMalaysia
BANCI 2024 PERTANIAN
MALAYSIA MADANI
DOSM 75
Jubli Intan

IMPAK BANJIR

Sumber: https://x.com/bharianmy/status/1864611540202336758

Sumber: https://www.kosmo.com.my/2024/12/18/sektor-pertanian-di-kelantan-rugi-rm33-2-juta-akibat-banjir/

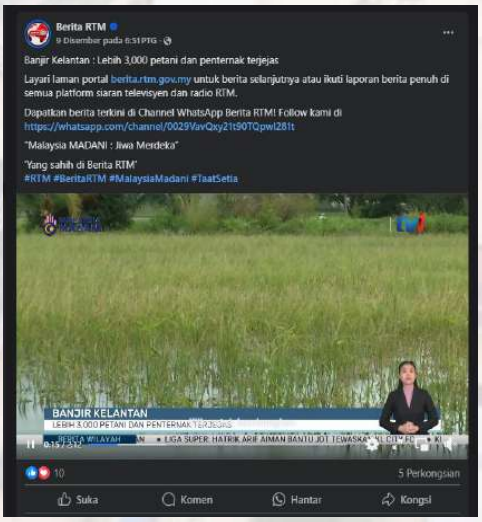

Sumber: https://www.facebook.com/watch/?v=434149276414208

Sumber: https://www.astroawani.com/berita-malaysia/lebih-26000-hektar-tanaman-padi-ditenggelami-banjir-di-kelantan-pesak-498632

7

@StatsMalaysia
BANCI 2024 PERTANIAN
MALAYSIA MADANI
DOSM 75
Jubli Intan

IMPAK BANJIR

malaysiakini

Kelantan alami kerugian RM30 juta akibat banjir gelombang pertama – Exco

Kelantan mengalami kerugian lebih RM30 juta akibat banjir gelombang pertama yang berlaku pada penghujung November lepas, kata Jawatankuasa Pendidikan, Pengajian Tinggi, Teknologi Hijau dan Inovasi negeri Datuk Wan Roslan Wan Hamat.

Beliau berkata jumlah itu merupakan anggaran awal kerosakan harta benda dan infrastruktur termasuk enam atau tujuh sekolah di bawah Yayasan Islam Kelantan (YIK) yang terkesan akibat banjir.

"Jumlah kerugian mungkin akan meningkat kerana kita belum selesai mengambil data-data daripada pelbagai agensi yang terlibat dengan musibah bencana ini," katanya kepada pemberita selepas Majlis Pelancaran Penerimaan dan Bantuan daripada Felda Global Ventures (FGV) Holding Berhad di Pantai Sri Tujoh, di Tumpat hari ini.

Beliau berkata selain kerosakan harta benda dan infrastruktur, 207 calon Sijil Pelajaran Malaysia (SPM) di bawah YIK turut terkesan akibat banjir itu.

Sumber:https://m.malaysiakini.com/news/728791

astro AWANI

TERKINI VIDEO MALAYSIA DUNIA POLITIK HIBURAN BISNES SUKAN RANCANGAN GAYA

Jambatan runtuh: Hampir 2,000 penduduk di sembilan kampung di Pasir Mas terkesan

PASIR MAS: Hampir 2,000 penduduk dan sembilan kampung terkesan apabila jambatan berdekatan Kampung Rong Chenok, di sini, yang menjadi laluan utama menghubungkan mereka ke pusat bandar runtuh akibat arus deras banjir pada penghujung November lepas.

Sumber: https://www.astroawani.com/berita-malaysia/jambatan-runtuh-hampir-2000-penduduk-di-sembilan-kampung-di-pasir-mas-terkesan-501089

BERITA Follow >Nasional Follow

121 fasiliti kesihatan terjejas banjir, 77 di Kelantan

TUMPAT - [DIKEMAS KINI] Sebanyak 121 fasiliti kesihatan terjejas di seluruh negara melibatkan kerugian berjumlah RM6.5 juta akibat banjir yang melanda beberapa buah negeri sebelum ini.

Menteri Kesihatan, Datuk Seri Dr Dzulkefly Ahmad berkata, daripada jumlah itu Kelantan merekodkan jumlah kerosakan tertinggi melibatkan 77 buah fasiliti, diikuti Terengganu (30) dan Kedah (9).

Menurut beliau, antara fasiliti yang mengalami kerosakan ialah klinik desa, klinik kesihatan, klinik pergigian, pejabat kesihatan daerah dan pintu masuk antarabangsa.

Ujarnya, daripada 121 buah fasiliti itu 56 adalah klinik desa yang teruk terjejas dengan musibah berkenaan.

Dr Dzulkefly memberitahu, sepanjang banjir minggu lalu sebanyak 87 fasiliti kesihatan beroperasi dan 31 telah berpindah perkhidmatan kesihatan ke kawasan alternatif

Sumber:https://www.sinarharian.com.my/article/700948/berita/nasional/121-fasiliti-kesihatan-terjejas-banjir-77-di-kelantan

BH ONLINE

Tiada tempat dituju, mangsa tetap diami rumah walau sebahagian runtuh akibat banjir

Sumber:https://www.bharian.com.my/berita/nasional/2024/12/1338071/tiada-tempat-dituju-mangsa-tetap-diami-rumah-walau-sebahagian-runtuh

Kosmo!

NEGARA

Banjir: Kos RM16 juta baik pulih jalan Persekutuan di Kelantan

Sumber:https://www.kosmo.com.my/2024/12/02/banjir-kos-rm16-juta-baik-pulih-jalan-persekutuan-di-kelantan/

astro AWANI

Banjir: Kerosakan premis, peralatan PDRM di Kelantan dianggar RM1.55 juta

https://www.sinarharian.com.my/article/700948/berita/nasional/121-fasiliti-kesihatan-terjejas-banjir-77-di-kelantan

@StatsMalaysia

BANCI 2024 PERTANIAN

MALAYSIA MADANI

DOSM 75

Jubli Intan

PROFIL DEMOGRAFI

PENDUDUK
- 2024: 240.6 ribu
- 2020: 230.4 ribu

TEMPAT KEDIAMAN
- 2024: 60.8 ribu
- 2020: 54.9 ribu

ISI RUMAH
- 2024: 48.5 ribu
- 2020: 45.1 ribu

UMUR 0-14
- 2024: 71.0 ribu
- 2020: 71.9 ribu

UMUR 15-64
- 2024: 150.9 ribu
- 2020: 142.4 ribu

UMUR 60+
- 2024: 29.1 ribu
- 2020: 25.5 ribu

UMUR 65+
- 2024: 18.7 ribu
- 2020: 16.1 ribu

NISBAH JANTINA
- 2024: 103
- 2020: 103

Lelaki bagi setiap 100 perempuan

KELAHIRAN
- 2023: 4,328
- 2020: 4,412

KEMATIAN
- 2023: 1,861
- 2020: 1,492

PUNCA KEMATIAN 2023
1. *ISCHAEMIC HEART DISEASES* 158
2. *PNEUMONIA* 147
3. *CEREBROVASCULAR DISEASES* 52

PERKAHWINAN
- 2023: 1,714
- 2020: 341

PERCERAIAN
- 2023: 470
- 2020: 717

PARAS PERBANDARAN
- 2020: 21.8%

KEPADATAN
- 2024: 422 km²

Sumber: 1. Penemuan Utama Banci Penduduk dan Perumahan Malaysia 2020 : Daerah Pentadbiran Pasir Mas.
2. Anggaran Penduduk Semasa Mengikut Daerah Pentadbiran, Kelantan, 2024
3. Statistik Perkahwinan dan Perceraian Malaysia, 2020 & 2024
4. Perangkaan Penting Malaysia, 2021 & 2024

@StatsMalaysia
BANCI 2024 PERTANIAN
MALAYSIA MADANI
DOSM 75 Jubli Intan

PROFIL DEMOGRAFI MENGIKUT MUKIM, PASIR MAS, KELANTAN

Berdasarkan Penemuan Utama Banci Penduduk dan Perumahan Malaysia 2020, maklumat penduduk, isi rumah, tempat kediaman, umur muda (0-14 tahun) dan umur tua (65+) mengikut mukim adalah seperti berikut:

MUKIM	JUMLAH	LELAKI	PEREMPUAN	TEMPAT KEDIAMAN	ISI RUMAH	UMUR MUDA(0-14) (%)	WARGA EMAS (65+) (%)
MUKIM ALOR BULOH	3,725	1,858	1,867	990	863	25.6	7.9
MUKIM ALOR PASIR	5,616	2,774	2,842	1,178	1,137	32.1	6.9
MUKIM APA APA	3,880	1,975	1,905	1,058	815	25.1	7.6
MUKIM BECHAH PALAS	1,695	856	839	378	322	23.7	9.1
MUKIM BECHAH SEMAK	2,039	1,030	1,009	480	422	23.9	7.7
MUKIM CHETOK	6,063	2,992	3,071	1,394	1,143	36.7	8.4
MUKIM GELAM	2893	1451	1442	705	567	27.6	7.9
MUKIM GUA	5,109	2,621	2,488	1,100	983	29.2	5.3
MUKIM JEJAWI	2,002	1,035	967	462	398	29.9	7.4
MUKIM KANGKONG	3,853	1,999	1,854	899	775	31.2	8.3
MUKIM KALA	525	264	261	117	100	23.4	7.0
MUKIM KASA	6,497	3,224	3,273	1,377	1,230	29.4	8.6
MUKIM KEDONDONG	1,571	771	800	443	339	22.4	10.0
MUKIM KENAK	1,825	901	924	434	364	22.6	8.7
MUKIM KERASAK	1,140	580	560	255	222	25.0	8.6
MUKIM KUALA LEMAL	3,864	1,901	1,963	778	713	31.9	5.8
MUKIM KUBANG BATANG	1,433	715	718	379	315	25.9	8.5
MUKIM KUBANG GATAL	4,708	2,364	2,344	1,052	955	35.3	5.8
MUKIM KUBANG GENDANG	3,495	1,746	1,749	786	644	29.8	8.1
MUKIM KUBANG SEPAT	2,387	1,200	1,187	407	537	30.0	9.3
MUKIM KUBANG TERAP	6,604	3,392	3,212	1,347	1,158	37.7	6.2
MUKIM LUBOK ANCHING	5,826	3,156	2,670	1,010	967	38.4	6.5
MUKIM LUBOK GONG	4,852	2,458	2,394	973	905	28.0	6.0
MUKIM LUBOK KAWAH	2,801	1,420	1,381	540	568	30.3	6.0
MUKIM LUBOK TAPAH	3,462	1,783	1,679	720	673	38.3	8.2
MUKIM MERANTI	5,015	2,548	2,467	1,300	1,169	23.3	8.6
MUKIM PADANG EMBON	5,686	2,889	2,797	1,308	1,192	28.2	8.0
MUKIM SAKAR	6,326	3,239	3,087	1,464	1,458	29.4	9.3
MUKIM TASIK BERANGAN	2,129	1,050	1,079	481	399	28.9	6.8
MUKIM TELIAR	3,914	1,936	1,978	790	743	23.6	9.3

Sumber: Penemuan Utama Banci Penduduk dan Perumahan Malaysia 2020 : Daerah Pentadbiran Pasir Mas

@StatsMalaysia
BANCI 2024 PERTANIAN
MALAYSIA MADANI
DOSM 75
Jubli Intan

PROFIL DEMOGRAFI MENGIKUT MUKIM, PASIR MAS, KELANTAN (SAMB..)

Berdasarkan Penemuan Utama Banci Penduduk dan Perumahan Malaysia 2020, maklumat penduduk, isi rumah, tempat kediaman, umur muda (0-14 tahun) dan umur tua (65+) mengikut mukim adalah seperti berikut:

MUKIM	JUMLAH	LELAKI	PEREMPUAN	TEMPAT KEDIAMAN	ISI RUMAH	UMUR MUDA(0-14) (%)	WARGA EMAS (65+)
MUKIM TOK SANGKOT	2,746	1,407	1,339	665	570	29.3	7.6
MUKIM KUALA KELAR	3,064	1,534	1,530	769	598	31.5	8.8
BANDAR PASIR MAS	11,517	5,807	5,710	2,667	2,150	37.2	8.2
BANDAR KECHIL RANTAU PANJANG	3,822	1,937	1,885	976	712	34.4	4.9
MUKIM BAKONG	1,405	713	692	381	324	23.0	10.5
MUKIM KIAT	5,072	2,486	2,586	1,081	949	22.6	9.0
MUKIM BECHAH MENERONG	1,924	971	953	419	342	25.9	9.8
MUKIM KUBANG KETAM	4,648	2,447	2,201	971	919	32.8	9.3
MUKIM GUAL PERIOK	6,715	3,469	3,246	1,884	1,431	30.7	4.6
MUKIM KUBANG BEMBAN	4,018	1,981	2,037	1,006	877	21.5	8.0
MUKIM APAM	18,445	9,579	8,866	6,410	3,520	32.1	4.3
MUKIM TENDONG	4,755	2,434	2,321	1,090	990	33.2	7.2
MUKIM RANTAU PANJANG	11,102	5,727	5,375	2,542	2,004	31.9	5.4
MUKIM JABO	7,589	3,730	3,859	1,891	1,430	28.0	8.0
MUKIM BUKIT TUKU	3,690	1,844	1,846	924	726	30.5	6.2
MUKIM TOK UBAN	7,639	3,783	3,856	1,906	1,563	29.6	8.4
MUKIM LUBOK SETOL	2,449	1,250	1,199	552	430	42.2	5.2
MUKIM PALOH	2,425	1,203	1,222	453	489	34.4	6.9
MUKIM GUAL NERING	13,141	6,595	6,546	3,085	2,428	37.3	3.9
MUKIM LALANG	3,323	1,731	1,592	647	600	39.6	6.6
JUMLAH KESELURUHAN	**230,424**	**116,756**	**113,668**	**54,924**	**45,128**	**31.2**	**7.0**

Sumber: Penemuan Utama Banci Penduduk dan Perumahan Malaysia 2020 : Daerah Pentadbiran Pasir Mas

- Mukim yang mencatatkan peratus umur muda (0-14 tahun) tertinggi pada tahun 2020 adalah mukim Lubok Setol iaitu 42.2%.
- Mukim yang mencatatkan peratus umur tua (65 tahun dan lebih) tertinggi pada tahun 2020 adalah mukim Bakong iaitu 10.5%.

@StatsMalaysia
BANCI 2024 PERTANIAN
MALAYSIA MADANI
DOSM 75
Jubli Intan

STATISTIK SOSIOEKONOMI & KEMUDAHAN AWAM, PASIR MAS

PENDAPATAN ISI RUMAH KASAR BULANAN, 2022

	PURATA (RM)	PENENGAH (RM)
JUMLAH	4,602	3,508

RUMAH IBADAT

95 MASJID
6 TOKONG
4 KUIL
0 GEREJA

KESIHATAN

1 HOSPITAL KERAJAAN
29 KLINIK KERAJAAN

GUNA TENAGA

3.7% KADAR PENGANGGURAN
53.9% KADAR PENYERTAAN TENAGA BURUH

KESELAMATAN

1 IPD
8 BALAI POLIS
2 BALAI BOMBA

Sumber : My Local Stats, Pasir Mas, Kelantan, 2023

PENDIDIKAN

56 SEKOLAH RENDAH
25 SEKOLAH MENENGAH

PAKW, 2023

Bandar
RM **3,584**

Luar Bandar
RM **3,532**

Sumber : Indikator Kos Sara Hidup, Kelantan, 2023

KDNK, 2020

(RM Juta)
RM **1,866**

Sumber: Keluaran Dalam Negeri Kasar Mengikut Daerah Pentadbiran Pasir Mas, Kelantan 2015 - 2020

12

@StatsMalaysia

BILANGAN PREMIS PERNIAGAAN MENGIKUT SEKTOR, PASIR MAS

Sumber: *Malaysia Statistical Business Register (MSBR), 2024*

@StatsMalaysia
BANCI 2024 PERTANIAN
MALAYSIA MADANI
DOSM 75
Jubli Intan

MINISTRY OF ECONOMY
DEPARTMENT OF STATISTICS MALAYSIA
NEWSLETTER

DOSM/BPPD/13.2024/SIRIES 63

BENCANA BANJIR

TUMPAT : FAKTA DAN ANGKA

LATAR BELAKANG

- Jajahan Tumpat terletak 22.5 kilometer di barat laut Kota Bharu. Tumpat bermaksud tamat atau penyudah sesuatu tetapi bagi perkataan Melayu, tumpat juga bermakna suatu ruang kosong yang penuh terisi.

- Kepesatan pembangunan yang dialami di Jajahan Tumpat pada waktu itu serentak dengan perkembangan Pelabuhan dan Stesen Keretapi yang merupakan nadi perhubungan dan pengangkutan di Pantai Timur.

- Keluasan bagi Jajahan Tumpat adalah 190.2 kilometer persegi bersempadanan dengan daerah Kota Bharu dipisahkan oleh Sungai Kelantan dan Jambatan Sultan Yahya Petra sebagai penghubung dan bersempadanan dengan daerah Pasir Mas yang mana jalan Kg. Kutan dan jalan Kg. Jambu sebagai penghubung. Manakala, Jajahan Tumpat juga bersempadanan Thailand yang dipisahkan melalui Sungai Golok.

- Bentuk muka bumi bagi Jajahan Tumpat keseluruhannya terdiri daripada tanah gambut dan tanah liat, terletak di lembangan Sungai Kelantan. Tumpat juga merupakan kawasan yang terletak di sepanjang pesisiran laut, termasuk Pantai Sri Tujuh yang terkenal.

- Tumpat terdedah kepada tiupan angin Monsun Timur Laut dan hampir setiap tahun dilanda bencana banjir. Hal ini disebabkan sistem perparitan dan saliran yang tidak sempurna di mana terdapatnya sungai yang sempit dan tebing yang rendah. Banjir ini juga sering terjadi kerana pemendapan dan hakisan sungai atau pantai yang disebabkan hakisan semula jadi dan juga pembuangan sisa domestik manusia.

1

Sumber:
1. My Local Stats, Tumpat Kelantan 2023
2. https://mdtumpat.kelantan.gov.my/index.php
3. https://heritagemalaysia.my/Klt-Tumpat.html
4. Penerbitan Rancangan Tempatan Jajahan Tumpat 2035 oleh PLANMalaysia, 2023

@StatsMalaysia
BANCI 2024 PERTANIAN
MALAYSIA MADANI
Jubli Intan

MENGIMBAS BANJIR BESAR DI DAERAH TUMPAT, KELANTAN

Sumber : https://www.bharian.com.my/rencana/komentar/2019/11/630175/monsun-ingatkan-tragedi-bah-kuning-2014
Sumber : https://www.mstar.com.my/lokal/semasa/2014/12/20/banjir-kelantan-sabtu

BANJIR BESAR 2014

- Pada tahun 2014, menurut portal banjir kerajaan negeri, jumlah mangsa banjir di Jajahan Tumpat adalah 3,310 orang yang ditempatkan di 8 PPS.

Sumber: https://www.freemalaysiatoday.com/category/bahasa/tempatan/2022/12/19/banjir-di-tumpat-terburuk-dalam-tempoh-31-tahun-kata-penduduk/

Sumber : https://www.utusan.com.my/nasional/2022/03/banjir-tumpat-pula-tenggelam/

BANJIR TAHUN 2022

- Pada tahun 2022, banjir telah melanda jajahan Tumpat susulan hujan lebat yang berterusan tanpa henti sehingga disifatkan penduduk antara banjir yang terburuk sejak 31 tahun lalu, apabila paras air naik secara mendadak.

- Tumpat menjadi jajahan terbaharu yang ditenggelami banjir apabila mangsa banjir di daerah ini kembali meningkat kepada 8,912 orang.

2

@StatsMalaysia
BANCI 2024 PERTANIAN
MALAYSIA MADANI
DOSM 75 Ulang Tahun Jubli Intan
2015 - 2030

HIDROGRAF STESEN

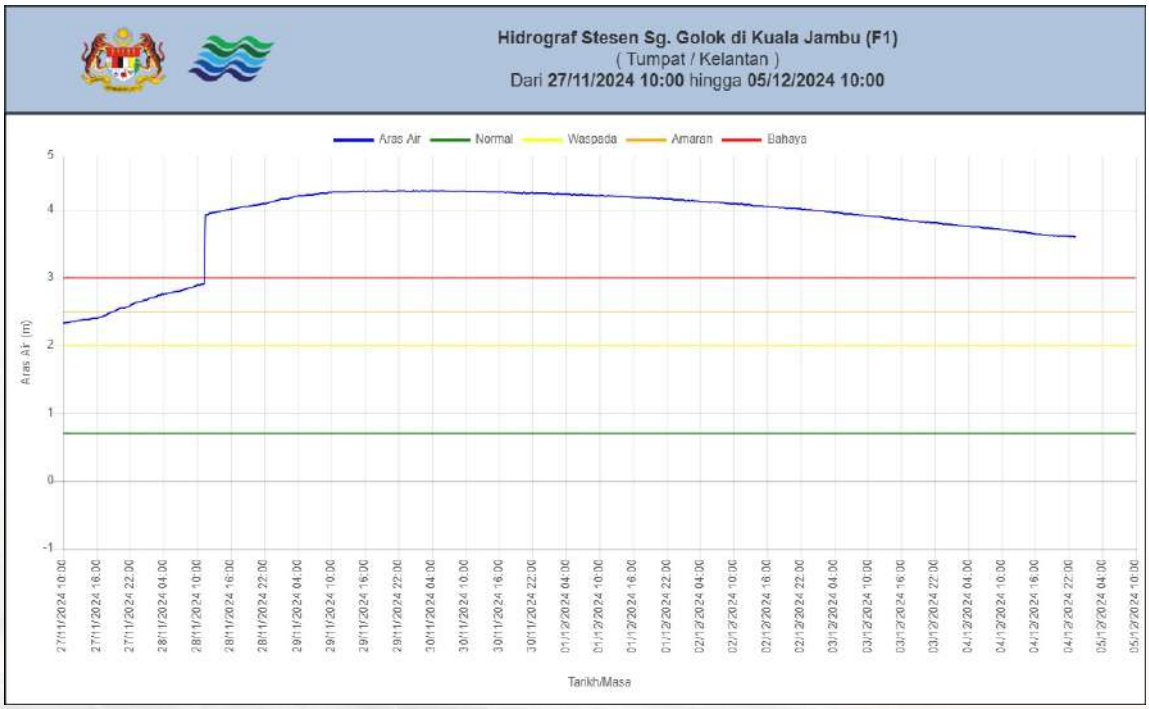

Paparan hidrograf menunjukkan paras air stesen Sg. Golok di Kuala Jambu (F1), Tumpat berada di paras bahaya pada 28 November 2024 dan dan masih kekal sehingga 04 Disember 2024.

3

Sumber :
1. https://publicinfobanjir.water.gov.my/
2. https://www.bharian.com.my/berita/nasional/2024

@StatsMalaysia
BANCI 2024 PERTANIAN
MALAYSIA MADANI
Jubli Intan

DAERAH : TUMPAT

RAMALAN CUACA

TARIKH	CUACA	RAMALAN
09/12/2024 Isnin	Hujan menyeluruh	**Pagi:** Hujan menyeluruh **Petang:** Hujan di kebanyakan tempat **Malam:** Hujan di kebanyakan tempat **Min:** 24°C **Maks:** 30°C
10/12/2024 Selasa	Hujan di kebanyakan tempat	**Pagi:** Hujan di kebanyakan tempat **Petang:** Hujan di kebanyakan tempat **Malam:** Hujan di kebanyakan tempat **Min:** 24°C **Maks:** 30°C
11/12/2024 Rabu	Hujan menyeluruh	**Pagi:** Hujan menyeluruh **Petang:** Hujan menyeluruh **Malam:** Hujan menyeluruh **Min:** 24°C **Maks:** 30°C
12/12/2024 Khamis	Hujan di beberapa tempat	**Pagi:** Hujan di beberapa tempat **Petang:** Hujan di beberapa tempat **Malam:** Hujan di beberapa tempat **Min:** 24°C **Maks:** 30°C
13/12/2024 Jumaat	Hujan di beberapa tempat	**Pagi:** Hujan di beberapa tempat **Petang:** Hujan di beberapa tempat **Malam:** Hujan di beberapa tempat **Min:** 24°C **Maks:** 30°C
14/12/2024 Sabtu	Hujan di beberapa tempat	**Pagi:** Hujan di beberapa tempat **Petang:** Hujan di beberapa tempat **Malam:** Hujan di beberapa tempat **Min:** 24°C **Maks:** 30°C
15/12/2024 Ahad	Hujan di beberapa tempat	**Pagi:** Hujan di beberapa tempat **Petang:** Hujan di beberapa tempat **Malam:** Hujan di beberapa tempat **Min:** 24°C **Maks:** 30°C

Sumber: Jabatan Meteorologi Malaysia

4

@StatsMalaysia
BANCI 2024 PERTANIAN
MALAYSIA MADANI
Jubli Intan

BANJIR 2024

- Sejumlah 46 PPS beroperasi bagi menempatkan mangsa banjir di Jajahan Tumpat sehingga 4 Disember 2024 adalah seperti berikut:

PETA TABURAN PENDUDUK MENGIKUT MUKIM / BANDAR / PEKAN DAN *HOTSPOT* PPS

Bilangan Mangsa di PPS

12,470

7,287

707

Sumber:https://infobencanajkmv2.jkm.gov.my/portal/index Data sehingga 04 Disember 2024

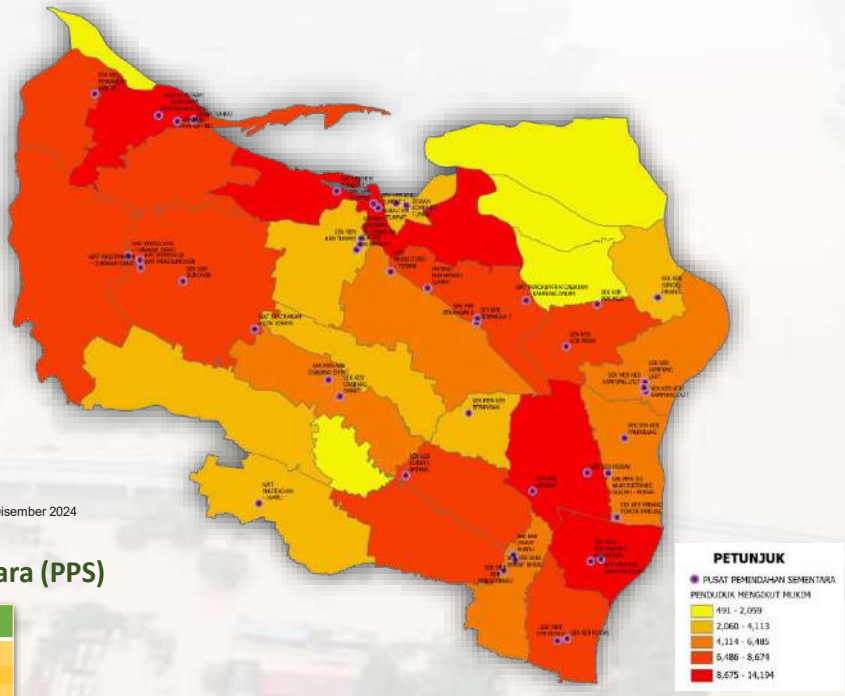

Sumber:https://infobencanajkmv2.jkm.gov.my/portal/index

Senarai Pusat Pemindahan Sementara (PPS)

JAJAHAN DAERAH TUMPAT
SEKOLAH
• PPS MRSM TUMPAT
• PPS MAAHAD MUHAMMADI TUMPAT
• PPS MAAHAD TAHFIZ HAJI RONI
• PPS SEK KEB WAKAF BHARU
• PPS SEK KEB SERI WAKAF BHARU
• PPS SEK KEB PENGKALAN KUBOR 2
• PPS SEK KEB SERI TUMPAT 1
• PPS SEK KEB KUBANG BATANG
• PPS SEK KEB SERI TUMPAT 2
• PPS SEK KEB PADANG POHON TANJUNG
• PPS SEK KEB BERANGAN 1
• PPS SEK KEB KOK PASIR
• PPS SEK KEB KELABORAN
• PPS SEK KEB BUNOHAN
• PPS SEK KEB TUMPAT
• PPS SEK KEB KUTAN
• PPS SEK KEB KOK KELI
• PPS SEK KEB KAMPUNG LAUT
• PPS SEK KEB BERANGAN 2
• PPS SEK KEB CHABANG EMPAT
• PPS SEK KEB KEBAKAT
• PPS SEK KEB PALEKBANG
• PPS SEK KEB SUNGAI PINANG
• PPS SEK KEB MORAK
• PPS SEK KEB SERI KAMPUNG LAUT
• PPS SEK MEN KEB MAHMUD MAHYIDDIN
• PPS SEK MEN KEB GETING
• PPS SEK MEN KEB CHABANG EMPAT
• PPS SEK MEN KEB DATO BIJI WANGSA
• PPS SEK MEN KEB TUMPAT
• PPS SEK MEN KEB WAKAF BHARU
• PPS SEK MEN KEB ARAB FALAHIAH
• PPS SEK MEN KEB KUTAN
• PPS SEK MEN KEB BERANGAN
• PPS SEK MEN KEB KAMPUNG LAUT
• PPS SEK MEN (U) ARAB BUSTANUS SAADAH - MORAK

SURAU
• SURAU IPD TUMPAT
TOKONG
• WAT PHOTIVIHAN - JAMBU
• WAT MENTUA @ WAT PRACHUMCHON
• WAT SUKOHARAM – KOK SERAYA
• WAT PHIKULNYAI – JUBAKAR DARAT
• WAT PHIKULTONG - TERBAK
• WAT MACHIMARAN – JUBAKAR DARAT
• WAT PRACHUMTHATCABARAM – KAMPUNG DALAM
DEWAN
• DEWAN PEJABAT PENGGAWA PENGKALAN KUBOR
• DEWAN KOMUNITI TUMPAT

Sumber : https://www.sinarharian.com.my/

Sumber : https://www.bharian.com.my/berita/nasional/2024

5

@StatsMalaysia
BANCI 2024 PERTANIAN
MALAYSIA MADANI
Jubli Intan

IMPAK BANJIR

Sumber: https://www.instagram.com/reel/DDToJUgMkg4/?hl=en

Banjir: Sektor pertanian di Kelantan kerugian mencecah RM10 juta - KADA

TUMPAT: Sektor pertanian di negeri Kelantan dianggarkan mengalami kerugian mencecah RM10 juta termasuk kerosakan infrastruktur, susulan banjir gelombang fasa pertama yang berlaku pada akhir bulan lepas.

Pengerusi Lembaga Kemajuan Pertanian Kemubu (KADA) Khalid Samad berkata antara daerah yang terjejas ialah daerah Kota Bharu Utara, Kota Bharu Selatan, Pasir Puteh, Bachok, Pasir Mas dan Tumpat.

Beliau berkata sebahagian kerugian setakat ini yang melibatkan keluasan tanah 696 hektar telah dilindungi oleh takaful yang dicarum oleh petani, manakala 981 hektar tidak sempat didaftarkan takaful.

Sementara itu, seorang pesawah yang terkesan Eh Nong Eh Dam, 46, dari Bendang Pauh di Tumpat berkata beliau mengalami kerugian mencecah hampir RM30,000, selepas padi yang diusahakan seluas 20 ekar, tidak dapat dituai berikutan ditenggelami banjir.

"Saya berharap nasib saya serta hampir 200 pesawah lain disekitar Tumpat ini terbela dan mendapat perhatian daripada kerajaan negeri mahupun kementerian, dengan menyalurkan bantuan yang sewajarnya demi mengurangkan beban golongan pesawah seperti kami," katanya.

-- BERNAMA

Sumber: https://www.astroawani.com/berita-malaysia/banjir-sektor-pertanian-di-kelantan-kerugian-mencecah-rm10-juta-kada-499482

Sektor pertanian di Kelantan rugi RM10 juta akibat banjir

BERNAMA

Tumpat: Sektor pertanian di negeri Kelantan dianggarkan mengalami kerugian mencecah RM10 juta termasuk kerosakan infrastruktur, susulan banjir gelombang fasa pertama yang berlaku pada akhir bulan lepas.

Pengerusi Lembaga Kemajuan Pertanian Kemubu (KADA) Khalid Samad berkata antara daerah yang terjejas ialah daerah Kota Bharu Utara, Kota Bharu Selatan, Pasir Puteh, Bachok, Pasir Mas dan Tumpat.

Sumber:https://www.hmetro.com.my/mutakhir/2024/12/1163054/sektor-pertanian-di-kelantan-rugi-rm10-juta-akibat-banjir#google_vignette

Hasil pertanian rugi RM16 juta akibat banjir

ASWANY OMAR Follow

01 Disember 2024 09:05pm

Masa membaca: 2 minit

PASIR MAS - Kementerian Pertanian dan Keterjaminan Makanan menganggarkan kerosakan kira-kira RM16 juta hasil pertanian di seluruh negara akibat bencana banjir tahun ini.

Menterinya, Datuk Seri Mohamad Sabu berkata, jumlah kerosakan turut membabitkan padi, sayuran dan perikanan itu mungkin akan meningkat selepas bancian siap sepenuhnya.

Menurutnya, lima jajahan yang terjejas teruk ialah Kota Bharu, Pasir Mas, Tumpat, Bachok dan Pasir Puteh.

"Kementerian berkenaan akan mendapatkan maklumat melalui agensi yang berada di bawah kementerian itu termasuk Lembaga Kemajuan Pertanian Kemubu (KADA).

Mohamad memberitahu, tanaman padi paling terjejas dikuti tomakan, sayuran pemeliharaan ikan.

Dalam perkembangan sama Mohamad berkata, seramai 764 pesawah padi di negeri ini mengalami kerugian dianggarkan lebih RM9 juta membabitkan keluasan lebih 1,609 hektar.

Sumber:https://www.sinarharian.com.my/article/699846/berita/semasa/hasil-pertanian-rugi-rm16-juta-akibat-banjir

IMPAK BANJIR

Sumber: https://x.com/bharianmy/status/1864611540202336758

Sumber: https://www.kosmo.com.my/2024/12/18/sektor-pertanian-di-kelantan-rugi-rm33-2-juta-akibat-banjir/

Sumber: https://www.facebook.com/watch/?v=434149276414208

Sumber: https://www.astroawani.com/berita-malaysia/lebih-26000-hektar-tanaman-padi-ditenggelami-banjir-di-kelantan-pesak-498632

@StatsMalaysia
BANCI 2024 PERTANIAN
MALAYSIA MADANI
Jubli Intan

IMPAK BANJIR

malaysiakini

Kelantan alami kerugian RM30 juta akibat banjir gelombang pertama – Exco

Kelantan mengalami kerugian lebih RM30 juta akibat banjir gelombang pertama yang berlaku pada penghujung November lepas, kata Jawatankuasa Pendidikan, Pengajian Tinggi, Teknologi Hijau dan Inovasi negeri Datuk Wan Roslan Wan Hamat.

Beliau berkata jumlah itu merupakan anggaran awal kerosakan harta benda dan infrastruktur termasuk enam atau tujuh sekolah di bawah Yayasan Islam Kelantan (YIK) yang terkesan akibat banjir.

"Jumlah kerugian mungkin akan meningkat kerana kita belum selesai mengambil data-data daripada pelbagai agensi yang terlibat dengan musibah bencana ini," katanya kepada pemberita selepas Majlis Pelancaran Penerimaan dan Bantuan daripada Felda Global Ventures (FGV) Holding Berhad di Pantai Sri Tujoh, di Tumpat hari ini.

Beliau berkata selain kerosakan harta benda dan infrastruktur, 207 calon Sijil Pelajaran Malaysia (SPM) di bawah YIK turut terkesan akibat banjir itu.

Sumber:https://m.malaysiakini.com/news/728791

astro AWANI

TERKINI VIDEO MALAYSIA DUNIA POLITIK HIBURAN BISNES SUKAN RANCANGAN GAYA

Jambatan runtuh: Hampir 2,000 penduduk di sembilan kampung di Pasir Mas terkesan

PASIR MAS: Hampir 2,000 penduduk dari sembilan kampung terkesan apabila jambatan berdekatan Kampung Rong Chenak, di sini, yang menjadi laluan utama menghubungkan mereka ke pusat bandar runtuh akibat arus deras banjir pada penghujung November lepas.

Sumber: https://www.astroawani.com/berita-malaysia/jambatan-runtuh-hampir-2000-penduduk-di-sembilan-kampung-di-pasir-mas-terkesan-501089

BERITA Follow >Nasional Follow

121 fasiliti kesihatan terjejas banjir, 77 di Kelantan

TUMPAT - [DIKEMAS KINI] Sebanyak 121 fasiliti kesihatan terjejas di seluruh negara melibatkan kerugian berjumlah RM6.5 juta akibat banjir yang melanda beberapa buah negeri sebelum ini.

Menteri Kesihatan, Datuk Seri Dr Dzulkefly Ahmad berkata, daripada jumlah itu Kelantan merekodkan jumlah kerosakan tertinggi melibatkan 77 buah fasiliti, diikuti Terengganu (30) dan Kedah (9).

Menurut beliau, antara fasiliti yang mengalami kerosakan ialah klinik desa, klinik kesihatan, klinik pergigian, pejabat kesihatan daerah dan pintu masuk antarabangsa.

Ujarnya, daripada 121 buah fasiliti itu 56 adalah klinik desa yang teruk terjejas dengan musibah berkenaan.

Dr Dzulkefly memberitahu, sepanjang banjir minggu lalu sebanyak 87 fasiliti kesihatan beroperasi dan 31 telah berpindah perkhidmatan kesihatan ke kawasan alternatif

Sumber:https://www.sinarharian.com.my/article/700948/berita/nasional/121-fasiliti-kesihatan-terjejas-banjir-77-di-kelantan

BH ONLINE

Tiada tempat dituju, mangsa tetap diami rumah walau sebahagian runtuh akibat banjir

Sumber:https://www.bharian.com.my/berita/nasional/2024/12/1338071/tiada-tempat-dituju-mangsa-tetap-diami-rumah-walau-sebahagian-runtuh

Kosmo!

NEGARA

Banjir: Kos RM16 juta baik pulih jalan Persekutuan di Kelantan

Sumber:https://www.kosmo.com.my/2024/12/02/banjir-kos-rm16-juta-baik-pulih-jalan-persekutuan-di-kelantan/

astro AWANI

Banjir: Kerosakan premis, peralatan PDRM di Kelantan dianggar RM1.55 juta

https://www.sinarharian.com.my/article/700948/berita/nasional/121-fasiliti-kesihatan-terjejas-banjir-77-di-kelantan

8

@StatsMalaysia

PROFIL DEMOGRAFI

PENDUDUK
- 2024: 189.1 ribu
- 2020: 179.9 ribu

TEMPAT KEDIAMAN
- 2024: 46.7 ribu
- 2020: 42.1 ribu

ISI RUMAH
- 2024: 37.2 ribu
- 2020: 34.8 ribu

UMUR 0-14
- 2024: 61.1 ribu
- 2020: 61.2 ribu

UMUR 15-64
- 2024: 114.6 ribu
- 2020: 107.0 ribu

UMUR 60+
- 2024: 20.9 ribu
- 2020: 18.3 ribu

UMUR 65+
- 2024: 13.5 ribu
- 2020: 11.7 ribu

NISBAH JANTINA
- 2024: 98
- 2020: 98

Lelaki bagi setiap 100 perempuan

KELAHIRAN
- 2023: 3,617
- 2020: 3,833

KEMATIAN
- 2023: 1,350
- 2020: 1,152

PUNCA KEMATIAN 2023
1. *ISCHAEMIC HEART DISEASES* 125
2. *PNEUMONIA* 111
3. *CEREBROVASCULAR DISEASES* 106

PERKAHWINAN
- 2023: 2,129
- 2020: 316

PERCERAIAN
- 2023: 414
- 2020: 570

PARAS PERBANDARAN
- 2020: 35.1 %

KEPADATAN
- 2024: 1,049 km²

Sumber :
1. Statistik Perkahwinan dan Penceraian Mengikut Daerah Pentadbiran Tumpat, 2024
2. Anggaran Penduduk Semasa, Daerah Pentadbiran Tumpat, 2024
3. Penemuan Utama Banci Penduduk dan Perumahan Malaysia 2020 Daerah Pentadbiran Tumpat

9

@StatsMalaysia
BANCI 2024 PERTANIAN
MALAYSIA MADANI
Jubli Intan

PROFIL DEMOGRAFI MENGIKUT MUKIM, TUMPAT, KELANTAN

Berdasarkan Penemuan Utama Banci Penduduk dan Perumahan Malaysia 2020, maklumat penduduk, isi rumah, tempat kediaman, umur muda (0-14 tahun) dan umur tua (65+) mengikut mukim adalah seperti berikut:

MUKIM	JUMLAH	LELAKI	PEREMPUAN	TEMPAT KEDIAMAN	ISI RUMAH	UMUR MUDA (0-14) (%)	UMUR TUA (65+) (%)
MUKIM BECHAH RESAK	6,456	3,217	3,239	1,581	1,303	32.1	6.7
MUKIM BUNOHAN	7,180	3,672	3,508	1,545	1,333	35.6	6.8
MUKIM BUNUT SARANG BURONG	3,784	1,809	1,975	690	682	37.7	5.3
MUKIM CHENDERONG BATU	8,175	4,043	4,132	1,958	1,703	29.1	7.1
MUKIM CHERANG MELINTANG	3,962	2,015	1,947	878	758	30.5	6.7
MUKIM GETTING	10,941	5,515	5,426	2,414	1,938	32.8	4.9
MUKIM JAL	3,716	1,858	1,858	852	734	31.5	9.1
MUKIM KAMPONG LAUT	6,289	3,058	3,231	1,335	1,123	36.8	7.1
MUKIM KELABORAN	3,584	1,696	1,888	914	721	32.8	5.6
MUKIM KETIL	7,413	3,728	3,685	1,724	1,367	32.2	6.7
MUKIM KOK KELI	6,975	3,434	3,541	1,545	1,325	35.2	6.0
MUKIM KUTANG	7,568	3,600	3,968	1,748	1,523	32.8	6.6
MUKIM MAK NERALANG	1,304	668	636	334	286	32.1	7.8
MUKIM MORAK	13,691	6,682	7,009	2,966	2,509	36.2	5.7
MUKIM PALEKBANG	6,015	2,990	3,025	3,476	2,915	34.3	6.7
MUKIM PASIR PEKAN	14,194	6,942	7,252	1,344	1,134	32.5	6.9
MUKIM PERIOK	3,405	1,716	1,689	846	700	32.3	7.3
MUKIM PULAU BESAR	1,046	528	518	171	161	43.5	4.6
MUKIM SELEHONG SELATAN	5,733	2,839	2,894	1,406	1,278	29.3	8.0
MUKIM SELEHONG UTARA	6,961	3,522	3,439	1,604	1,355	36.1	6.9
MUKIM SIMPANGAN	7,976	4,141	3,835	1,425	1,300	40.1	5.8
MUKIM SUNGAI PINANG	2,602	1,252	1,350	569	431	38.9	5.5
MUKIM TABAR	491	262	229	104	81	35.8	2.9
MUKIM TALAK	1,840	948	892	469	391	27.8	7.9
MUKIM TELOK RENJUNA	2,059	1,071	988	574	484	26.2	8.7
MUKIM TUJOH	7,078	3,458	3,620	1,420	1,285	34.8	5.5
MUKIM TUMPAT	10,234	5,087	5,147	3,394	2,113	35.8	5.8
MUKIM WAKAF BHARU	6,485	3,174	3,311	1,694	1,357	34.2	7.6
MUKIM WAKAF DELIMA	8,674	4,286	4,388	2,039	1,726	35.2	6.2
BANDAR TUMPAT	4,113	1,982	2,131	1,094	802	33.3	7.1
JUMLAH KESELURUHAN	**179,944**	**89,193**	**90,751**	**42,113**	**34,818**	**34.0**	**6.5**

Sumber: Penemuan Utama Banci Penduduk dan Perumahan Malaysia 2020 Daerah Pentadbiran Tumpat

- Mukim yang mencatatkan peratus umur muda (0-14 tahun) tertinggi pada tahun 2020 adalah mukim Pulau Besar iaitu 43.5%.
- Mukim yang mencatatkan peratus umur tua (65 tahun dan lebih) tertinggi pada tahun 2020 adalah mukim Jal iaitu 9.1%.

@StatsMalaysia
BANCI 2024 PERTANIAN
MALAYSIA MADANI
Jubli Intan

STATISTIK SOSIOEKONOMI & KEMUDAHAN AWAM, TUMPAT

PENDAPATAN ISI RUMAH KASAR BULANAN, 2022

	PURATA (RM)	PENENGAH (RM)
JUMLAH	4,741	3,749

Sumber : Survei Pendapatan, Perbelanjaan Isi Rumah dan Kemudahan Asas (HIES/BA), 2022

RUMAH IBADAT

22 MASJID
1 TOKONG
10 KUIL
1 GEREJA

KESIHATAN

1 HOSPITAL KERAJAAN
28 KLINIK KERAJAAN

GUNA TENAGA

2.5% KADAR PENGANGGURAN
53.0% KADAR PENYERTAAN TENAGA BURUH

KESELAMATAN

1 IPD
7 BALAI POLIS
3 BALAI BOMBA

PENDIDIKAN

35 SEKOLAH RENDAH
13 SEKOLAH MENENGAH

Sumber : My Local Stats 2023, Tumpat, Kelantan

PAKW, 2023

Bandar RM **3,914**
Luar Bandar RM **4,125**

Sumber : Indikator Kos Sara Hidup Daerah Tumpat, Kelantan, 2023

KDNK, 2020

(RM Juta)
RM **1,492.6**

Sumber : Keluaran Dalam Negeri Kasar Mengikut Daerah Pentadbiran Tumpat, Kelantan, 2015 - 2020

11

@StatsMalaysia

BILANGAN PREMIS PERNIAGAAN MENGIKUT SEKTOR, TUMPAT

Sumber : *Malaysia Statistical Business Register* (MSBR), 2024

12

@StatsMalaysia
BANCI 2024 PERTANIAN
MALAYSIA MADANI
Jubli Intan

KEMENTERIAN EKONOMI
JABATAN PERANGKAAN MALAYSIA
NEWSLETTER

DOSM/BPPD/21.2024/SIRIES 71

BENCANA BANJIR
KINTA : FAKTA DAN ANGKA

LATAR BELAKANG

- Kinta merupakan salah satu daerah dalam negeri Perak dan merupakan kawasan yang paling padat di Perak.
- Majoriti penduduk Kinta menetap di bahagian utara, iaitu kawasan sekitar ibu negeri Perak, Ipoh.
- Terdapat 22 mukim di Daerah Kinta iaitu Mukim Tronoh, Mukim Hulu Kinta, Mukim Sungai Raya dan lain-lain.
- Keluasan Kinta adalah 1,304.98 kilometer persegi.
- Kawasan Kinta merupakan satu dataran rendah yang terbentuk oleh batu kapur dan sebahagian kecil batuan syis. Hampir 80 peratus daripada kawasan Lembah Kinta didasari oleh lapisan batu kapur dengan sebahagiannya muncul di permukaan membentuk bukit atau gunung yang berdinding tegak yang dikenali sebagai topografi kars.

Sumber: Penemuan Utama Banci Penduduk dan Perumahan Malaysia 2020 : Daerah Pentadbiran Kinta, Perak.
: Geopark Lembah Kinta, 2018

@StatsMalaysia
BANCI 2024 PERTANIAN
MALAYSIA MADANI
Jubli Intan

MENGIMBAS BANJIR BESAR DI KINTA, PERAK

Sumber: https://www.facebook.com/PerakPress/posts/banjir-besar-di-perak-pada-tahun-1926pada-tahun-1926-detik-bersejarah-yang-tidak/2792375127722654/

BANJIR BESAR 1962

Pada tahun 1926, banjir yang dikenali sebagai Bah Besar telah menenggelamkan kebanyakan seluruh negeri Perak terutama kawasan penempatan di sekitar Sungai Kinta.

Sumber: https://www.kosmo.com.my/2020/11/30/dua-pps-ditutup-mangsa-banjir-di-perak-kini-10-orang/

BANJIR TAHUN 2020

Pada 18 November 2020, beberapa mukim di sekitar daerah kinta mula terjejas akibat banjir kilat yang melanda. Ianya berpunca daripada hujan lebat dan limpahan air sungai Chemor selain paras Sungai Pari yang tinggi.

Sumber: https://malaysiabangkit.com/2023/11/14/3-pps-dibuka-bantu-mangsa-banjir-di-perak/

BANJIR TAHUN 2023

Sehingga 14 November 2023, seramai 237 mangsa dipindahkan di Daerah Kinta melibatkan 6 PPS.

2

@StatsMalaysia
BANCI 2024 PERTANIAN
MALAYSIA MADANI
DOSM 75 Jubli Intan
2016 - 2030

HIDROGRAF STESEN

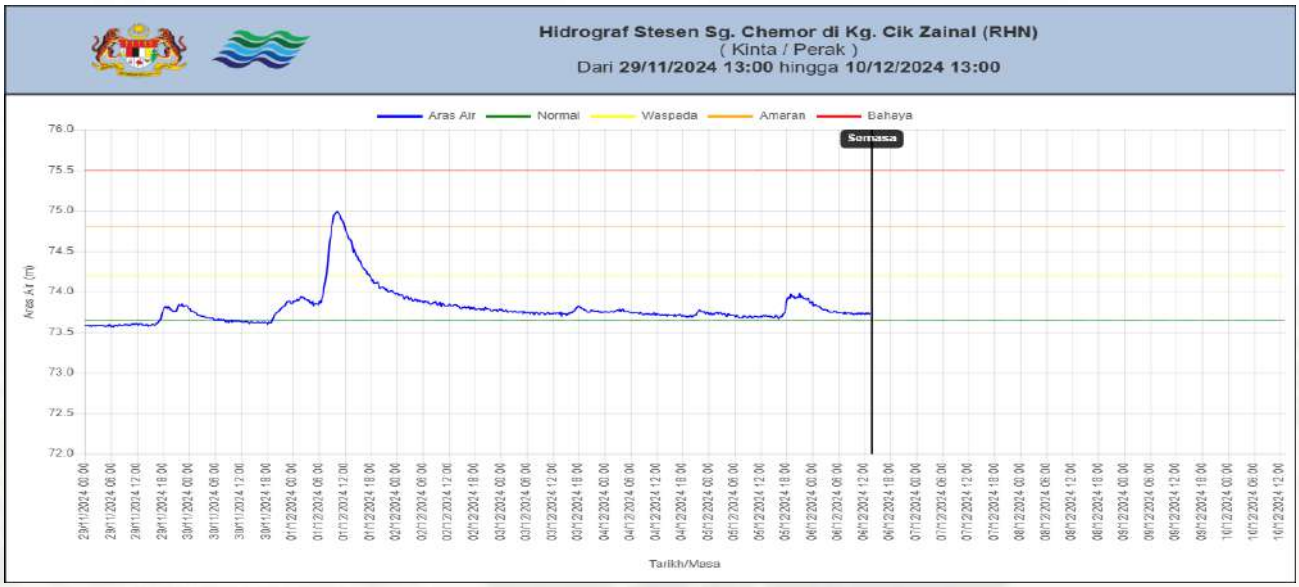

Paparan hidgraf menunjukkan paras air di stesen Sg. Chemor di Kg. Cik Zainal berada di paras amaran pada 1 Disember 2024.

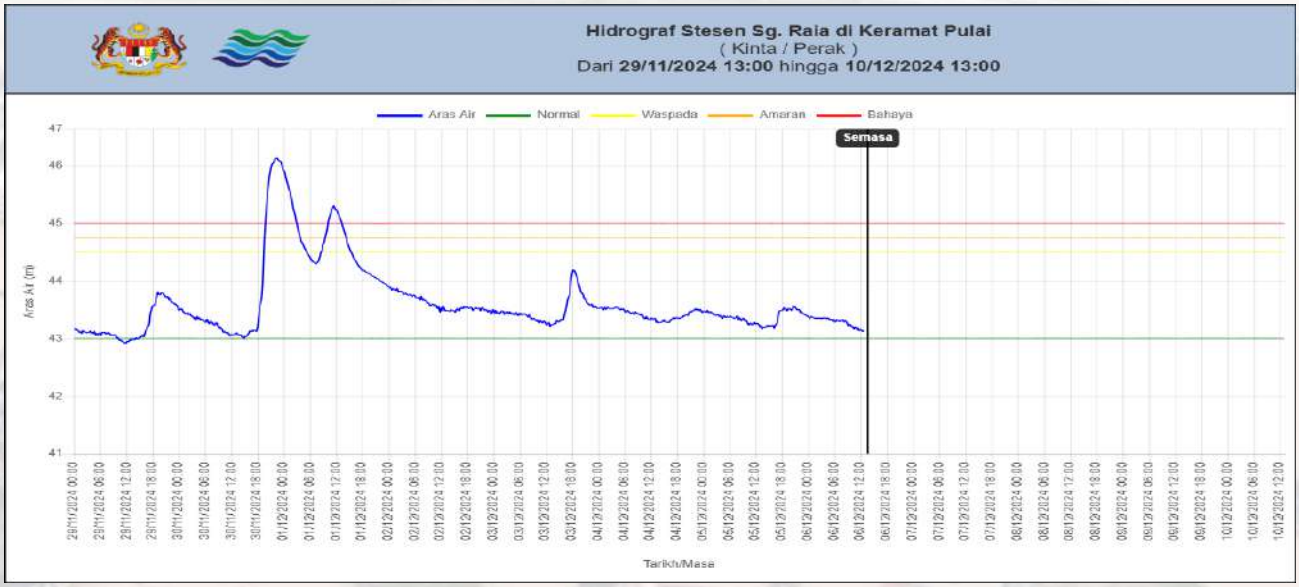

Paparan hidgraf menunjukkan paras air di stesen Sg. Raia di Keramat Pulai berada di paras bahaya bermula 30 November 2024 hingga 1 Disember 2024.

Sumber:https://publicinfobanjir.water.gov.my/wl-graph/?stationid=2130001_&datefrom=27/02/2023%2012:00&dateto=05/03/2023%2012:00&ymax=&ymin=&xfreq=6&datafreq=15

@StatsMalaysia
BANCI 2024 PERTANIAN
MALAYSIA MADANI
DOSM 75 Jubli Intan

RAMALAN CUACA

TARIKH	CUACA	RAMALAN
09/12/2024 Isnin	Ribut petir	**Pagi:** Hujan di beberapa tempat **Petang:** Ribut petir **Malam:** Hujan **Min:** 23°C **Maks:** 32°C
10/12/2024 Selasa	Ribut petir	**Pagi:** Tiada hujan **Petang:** Ribut petir **Malam:** Hujan **Min:** 23°C **Maks:** 32°C
11/12/2024 Rabu	Ribut petir	**Pagi:** Tiada hujan **Petang:** Ribut petir **Malam:** Hujan di beberapa tempat **Min:** 23°C **Maks:** 32°C
12/12/2024 Khamis	Ribut petir	**Pagi:** Tiada hujan **Petang:** Ribut petir **Malam:** Hujan menyeluruh **Min:** 23°C **Maks:** 32°C
13/12/2024 Jumaat	Ribut petir di kebanyakan tempat	**Pagi:** Tiada hujan **Petang:** Ribut petir di kebanyakan tempat **Malam:** Hujan di beberapa tempat **Min:** 23°C **Maks:** 32°C
14/12/2024 Sabtu	Ribut petir	**Pagi:** Tiada hujan **Petang:** Ribut petir **Malam:** Hujan **Min:** 23°C **Maks:** 32°C
15/12/2024 Ahad	Ribut petir	**Pagi:** Tiada hujan **Petang:** Ribut petir **Malam:** Hujan **Min:** 23°C **Maks:** 32°C

Sumber: Jabatan Meteorologi Malaysia

@StatsMalaysia
BANCI 2024 PERTANIAN
MALAYSIA MADANI
DOSM 75 Jubli Intan

BANJIR 2024

- Sejumlah 4 PPS beroperasi bagi menempatkan mangsa banjir di Daerah Kinta sehingga 4 Disember 2024 adalah seperti berikut:

PETA TABURAN PENDUDUK MENGIKUT MUKIM / BANDAR / PEKAN DAN *HOTSPOT* PPS

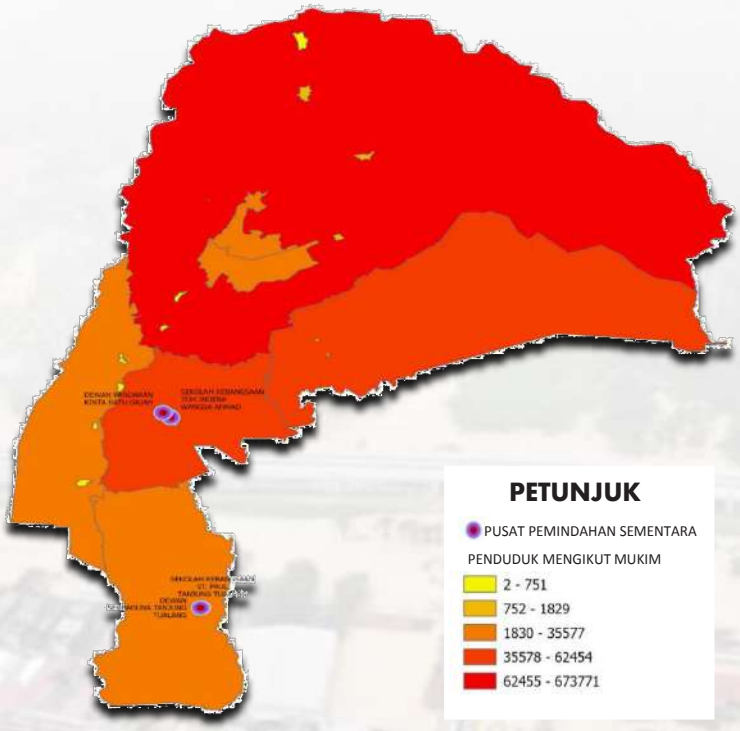

Sumber:https://infobencanajkmv2.jkm.gov.my/portal/index Data sehingga 04 Disember 2024

Bilangan Mangsa di PPS

	116
	25
	3

Sumber:https://infobencanajkmv2.jkm.gov.my/portal/index Data sehingga 04 Disember 2024

Senarai Pusat Pemindahan Sementara (PPS)

JAJAHAN KINTA
SEKOLAH
• SEKOLAH KEBANGSAAN ST.PAUL TANJUNG TUALANG
• SEKOLAH KEBANGSAAN TOH INDERA WANGSA AHMAD
DEWAN
• DEWAN BANDARAN KINTA BATU GAJAH
• DEWAN SERBAGUNA TANJUNG TUALANG

Sumber : https://www.buletintv3.my/nasional/kinta-antara-tiga-daerah-terbaharu-dilanda-banjir-di-perak/

Sumber : https://www.buletintv3.my/nasional/kinta-antara-tiga-daerah-terbaharu-dilanda-banjir-di-perak/

@StatsMalaysia
BANCI 2024 PERTANIAN
MALAYSIA MADANI
DOSM 75
Jubli Intan

IMPAK BANJIR

Perak bantu percepatkan proses bantuan pesawah

NORMAWATI ADNAN Follow

08 Oktober 2024 09:19pm

Masa membaca: 2 minit

Norsiyenti bercakap kepada pemberita pada Selasa.

KUALA KANGSAR - Jabatan Pertanian Perak berusaha mempercepatkan permohonan bantuan melalui Tabung Bencana Tanaman Padi (TBTP) untuk pesawah di negeri ini yang terjejas akibat bencana.

Pengarah Pertanian negeri, Norsiyenti Othman berkata, berdasarkan laporan terdapat lebih 2,000 hektar sawah terjejas melibatkan 1,375 petani di daerah Kerian, Hilir Perak dan Perak Tengah.

Menurutnya, semua kawasan tersebut mengalami kemusnahan tanaman disebabkan banjir, ribut dan cuaca kemarau yang melanda.

Sumber: https://www.sinarharian.com.my/article/689891/edisi/perak/perak-bantu-percepatkan-proses-bantuan-pesawah

6

@StatsMalaysia

IMPAK BANJIR

PCM Perak
12 October ·

Kejadian Banjir Kilat Sungai Siput.
Tarikh Kejadian: 13/10/2024
Masa: 9.00 am
Daerah: Sungai Siput, Kuala Kangsar, Perak

Laporan Kejadian Banjir Kilat di Daerah Sungai Siput, Perak

Tarikh: 13 Oktober 2024

Lokasi: Daerah Sungai Siput, Perak

Ringkasan Kejadian:
Pada hari ini, 13 Oktober 2024, daerah Sungai Siput di Perak telah dilanda banjir kilat yang menyebabkan kerosakan harta benda dan gangguan kepada para penduduk setempat. Hujan lebat yang berterusan sejak awal pagi telah menyebabkan paras air sungai meningkat dengan cepat, mengakibatkan limpahan air ke kawasan rendah, perkampungan dan perumahan.

Kesan dan Impak:
1. Kerosakan Harta Benda: Banyak rumah dan kedai di kawasan rendah mengalami kerosakan akibat air banjir yang masuk ke dalam premis.

2. Gangguan Perkhidmatan: Beberapa jalan utama terpaksa ditutup sementara waktu, menyebabkan gangguan kepada lalu lintas dan perkhidmatan awam.

3. Pemindahan Penduduk: Penduduk di kawasan yang terjejas terpaksa dipindahkan ke pusat pemindahan sementara yang disediakan oleh pihak berkuasa tempatan.

4. Kehilangan Dan Kerosakan Harta Benda: Beberapa penduduk melaporkan kerosakan harta benda penting akibat banjir.

Tindakan Pihak Berkuasa:

1. Pemantauan dan Amaran: Jabatan Meteorologi Malaysia telah mengeluarkan amaran awal mengenai kemungkinan banjir kilat dan terus memantau keadaan cuaca.

2. Operasi Menyelamat: Pasukan penyelamat dari Jabatan Bomba dan Penyelamat Malaysia serta Angkatan Pertahanan Awam Malaysia telah dikerahkan untuk membantu penduduk yang terperangkap dan memindahkan mereka ke tempat selamat.

3. Bantuan Kecemasan: Pihak berkuasa tempatan telah menyediakan bantuan kecemasan seperti makanan, air bersih, dan tempat perlindungan sementara kepada mangsa banjir.

Kejadian banjir kilat di Daerah Sungai Siput, Perak pada hari ini telah menyebabkan kerosakan yang signifikan dan gangguan kepada kehidupan harian penduduk. Pihak berkuasa tempatan dan pasukan penyelamat sedang berusaha untuk mengurangkan impak dan membantu mangsa banjir. Penduduk dinasihatkan untuk sentiasa berwaspada dan mengikuti arahan pihak berkuasa bagi memastikan keselamatan mereka.

Semoga keadaan akan kembali pulih dengan segera dan penduduk yang terjejas dapat kembali ke kehidupan normal mereka.

Kredit gambar :
PEMUDA UMNO SG SIPUT
BOMBA
JPAM
JKR Daerah Kuala Kangsar

Sumber: https://www.facebook.com/story.php?story_fbid=964993829004669&id=100064821820465&_rdr

7

@StatsMalaysia
BANCI 2024 PERTANIAN
MALAYSIA MADANI
DOSM 75
Jubli Intan

PROFIL DEMOGRAFI

PENDUDUK
- 2024: 923.3 ribu
- 2020: 888.8 ribu

TEMPAT KEDIAMAN
- 2024: 315.2 ribu
- 2020: 285.2 ribu

ISI RUMAH
- 2024: 274.3 ribu
- 2020: 244.6 ribu

UMUR 0-14
- 2024: 191.8 ribu
- 2020: 206.5 ribu

UMUR 15-64
- 2024: 635.0 ribu
- 2020: 599.0 ribu

UMUR 60+
- 2024: 143.6 ribu
- 2020: 124.4 ribu

UMUR 65+
- 2024: 96.3 ribu
- 2020: 83.2 ribu

NISBAH JANTINA
- 2024: 108
- 2020: 110

Lelaki bagi setiap 100 perempuan

KELAHIRAN
- 2023: 9,113
- 2020: 9,334

KEMATIAN
- 2023: 6,614
- 2020: 5,646

PUNCA KEMATIAN

	2023
1. PNEUMONIA	542
2. ISCHAEMIC HEART DISEASES	516
3. CEREBROVASCULAR DISEASES	297

PERKAHWINAN
- 2023: 4,800
- 2020: 9,397

PERCERAIAN
- 2023: 1,228
- 2020: 2,719

PARAS PERBANDARAN
- 2020: 95.1%

KEPADATAN
- 2024: 708 km^2

Sumber :
1. Penemuan Utama Banci Penduduk dan Perumahan Malaysia 2020 : Daerah Pentadbiran Kinta
2. Anggaran Penduduk Semasa Mengikut Daerah Pentadbiran, Perak, 2024
3. Statistik Perkahwinan dan Perceraian Malaysia, 2020 & 2024
4. Perangkaan Penting Malaysia, 2021 & 2024

8

@StatsMalaysia
BANCI 2024 PERTANIAN
MALAYSIA MADANI
Jubli Intan

PROFIL DEMOGRAFI MENGIKUT MUKIM, KINTA, PERAK

Berdasarkan Penemuan Utama Banci Penduduk dan Perumahan Malaysia 2020, maklumat penduduk, tempat kediaman, isi rumah, umur muda (0-14 tahun) dan umur tua (65+) mengikut mukim adalah seperti berikut:

MUKIM	JUMLAH	LELAKI	PEREMPUAN	TEMPAT KEDIAMAN	ISI RUMAH	UMUR MUDA (0-14)(%)	ORANG TUA (65+)(%)
MUKIM TRONOH	16,042	8,660	7,382	6,711	4,477	27.7	8.1
MUKIM HULU KINTA	673,771	348,622	325,149	215,355	186,758	23.1	9.2
MUKIM SUNGAI RAYA	47,992	24,326	23,666	12,041	12,386	23.2	6.5
MUKIM SUNGAI TERAP	62,454	32,325	30,129	19,827	16,429	26.0	7.2
MUKIM TANJONG TUALANG	17,536	9,396	8,140	5,534	4,704	27.4	12.0
BANDAR BATU GAJAH	1,613	829	784	619	452	14.3	20.6
BANDAR CHEMOR	1,829	969	860	555	489	19.6	10.8
BANDAR IPOH (U)	26,979	14,021	12,958	8,501	7,621	22.2	10.9
BANDAR IPOH (S)	35,577	18,962	16,615	14,368	9,905	19.2	16.3
BANDAR JELAPANG	22	21	1	11	5	0.0	0.0
BANDAR LAHAT	293	161	132	52	82	17.1	8.9
BANDAR MENGLEMBU	270	145	125	114	87	15.9	19.6
BANDAR PAPAN	173	107	66	140	68	12.1	23.7
BANDAR PUSING	544	332	212	193	164	12.7	19.3
BANDAR SEPUTEH	36	24	12	30	10	11.1	25.0
BANDAR SUNGAI RAYA	2	1	1	9	1	0.0	50.0
BANDAR TAMBUN	913	491	422	297	259	22.3	7.0
BANDAR TANJONG RAMBUTAN	1,311	704	607	348	342	23.6	14.2
BANDAR TERONOH	751	400	351	278	208	28.0	15.6
PEKAN KANTHAN	9	6	4	2	2	22.2	0.0
PEKAN SIMPANG PULAI	67	32	35	36	19	23.9	17.9
PEKAN TANJONG TUALANG	582	302	280	216	179	19.2	16.7
JUMLAH KESELURUHAN	**888,766**	**460,836**	**427,931**	**285,237**	**244,647**	**23.2**	**9.4**

Sumber: Penemuan Utama Banci Penduduk dan Perumahan Malaysia 2020 : Daerah Pentadbiran Kinta

- Mukim yang mencatatkan peratus umur muda (0-14 tahun) tertinggi pada tahun 2020 adalah Bandar Tronoh iaitu 28.0%.
- Mukim yang mencatatkan bilangan warga emas (65 tahun dan lebih) tertinggi pada tahun 2020 adalah Bandar Sungai Raya iaitu 50.0%.

@StatsMalaysia
BANCI 2024 PERTANIAN
MALAYSIA MADANI
DOSM 75
Jubli Intan

STATISTIK SOSIOEKONOMI & KEMUDAHAN AWAM, KINTA

PENDAPATAN ISI RUMAH KASAR BULANAN, 2022

	PURATA (RM)	PENENGAH (RM)
JUMLAH	6,308	5,037

RUMAH IBADAT

82 MASJID
60 TOKONG
43 KUIL
43 GEREJA

KESIHATAN

3 HOSPITAL KERAJAAN
35 KLINIK KERAJAAN

GUNA TENAGA

2.8% KADAR PENGANGGURAN
72.3% KADAR PENYERTAAN TENAGA BURUH

KESELAMATAN

1 IPD
32 BALAI POLIS
6 BALAI BOMBA

PENDIDIKAN

140 SEKOLAH RENDAH
60 SEKOLAH MENENGAH

Sumber : My Local Stats, Kinta, Perak, 2023

PAKW, 2023

Bandar RM 4,106
Luar Bandar RM 2,901

Sumber : Indikator Kos Sara Hidup, Perak, 2023

KDNK, 2020

(RM Juta)
RM 33,753

Sumber : Keluaran Dalam Negeri Kasar Mengikut Daerah Pentadbiran Kinta, Perak, 2015 - 2020

10

@StatsMalaysia

BILANGAN PREMIS PERNIAGAAN MENGIKUT SEKTOR, KINTA

Sumber : *Malaysian Statical Business Register* (MSBR), 2024

11

@StatsMalaysia
BANCI 2024 PERTANIAN
MALAYSIA MADANI
DOSM 75
Jubli Intan

KEMENTERIAN EKONOMI
JABATAN PERANGKAAN MALAYSIA
NEWSLETTER

DOSM/BPPD/14.2024/SIRIES 64

BENCANA BANJIR

DUNGUN: FAKTA DAN ANGKA

LATAR BELAKANG

- Nama Dungun dipercayai berasal daripada nama sejenis pokok, iaitu Pokok Dungun (*Heritiera littoralis Dryand*) yang banyak tumbuh di daerah ini.
- Dungun merupakan sebuah daerah yang terletak di selatan negeri Terengganu dan berpusat di Kuala Dungun serta mempunyai keluasan sebanyak 2,735.0 kilometer persegi.
- Terdapat 13 mukim di daerah Dungun iaitu Mukim Kuala Abang, Mukim Besul, Mukim Hulu Paka, Mukim Jengai, Mukim Jerangau, Mukim Kuala Dungun, Mukim Kuala Paka, Mukim Kumpal, Mukim Pasir Raja, Mukim Rasau, Mukim Sura, Bandar Dungun dan Pekan Kuala Paka.
- Dungun mempunyai bentuk muka bumi seperti berpantai, berpulau, beralur atau anak sungai serta tanah yang rendah.
- Justeru itu, hujan lebat yang berterusan boleh mengakibatkan berlakunya peningkatan paras air anak-anak sungai melepasi paras bahaya apabila tidak dapat menampung air tersebut. Limpahan air sungai ini menyebabkan kawasan yang rendah mengalami banjir.

Sumber:
1. https://mpd.terengganu.gov.my/index.php/ms/pelawat/info-dungun
2. https://jpsweb.terengganu.gov.my/images/LAPORANBANJIR/laporan-banjir-2022-2023.pdf
3. https://daerahdungun.blogspot.com/2009/08/bentuk-muka-bumi-di-dungun.html
4. My Local Stats, Dungun, 2023

@StatsMalaysia
BANCI 2024 PERTANIAN
MALAYSIA MADANI
DOSM 75
Jubli Intan

MENGIMBAS BANJIR BESAR DI DUNGUN, TERENGGANU

Sumber: https://www.mstar.com.my/lokal/semasa/2014/12/26/banjir-terburuk-3-dekad?itm_source=parsely-api

BANJIR BESAR 2014

Hampir 80 peratus kampung sekitar Hulu Dungun dinaiki air pada 15 Disember 2014, berpunca daripada limpahan air Sungai Dungun yang tidak dapat mengalir ke laut akibat fenomena air laut pasang besar.

Sumber: https://www.melakahariini.my/dungun-kembali-banjir/

BANJIR TAHUN 2021

Pada tahun 2021, berlaku banjir yang menyebabkan seramai 156 mangsa daripada 49 keluarga ditempatkan di PPS Dewan Orang Ramai Kampung Pasir Raja dan Dewan Serba Guna Kampung Shukor.

Sumber: https://www.hmetro.com.my/mutakhir/2022/12/916323/hulu-terengganu-dungun-pula-banjir

BANJIR TAHUN 2022

Jumlah mangsa banjir meningkat kepada 47 mangsa yang dipindahkan ke empat Pusat Pemindahan Sementara (PPS).

Sumber: https://www.kosmo.com.my/2023/12/26/hulu-dungun-bergelap-pencawang-tnb-ditenggelami-banjir/

BANJIR TAHUN 2023

Pada 26 Disember 2023, beberapa perkampungan di Hulu Dungun terputus bekalan elektrik dan liputan telekomunikasi akibat ditenggelami air sejak awal pagi.

2

@StatsMalaysia

HIDROGRAF STESEN

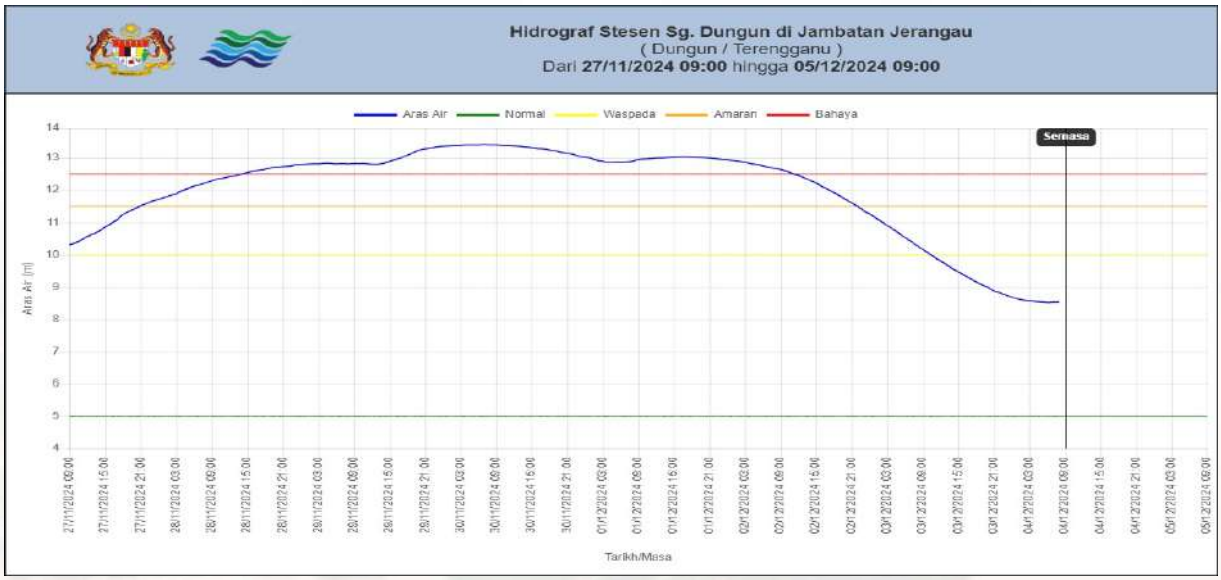

Paparan hidrograf menunjukkan paras air stesen Sg. Dungun di Jambatan Jerangau melepasi paras bahaya pada 28 November 2024. Walau bagaimanapun, paras air stesen telah menurun bermula 2 Disember 2024 dan berada di paras waspada sehingga 4 Disember 2024.

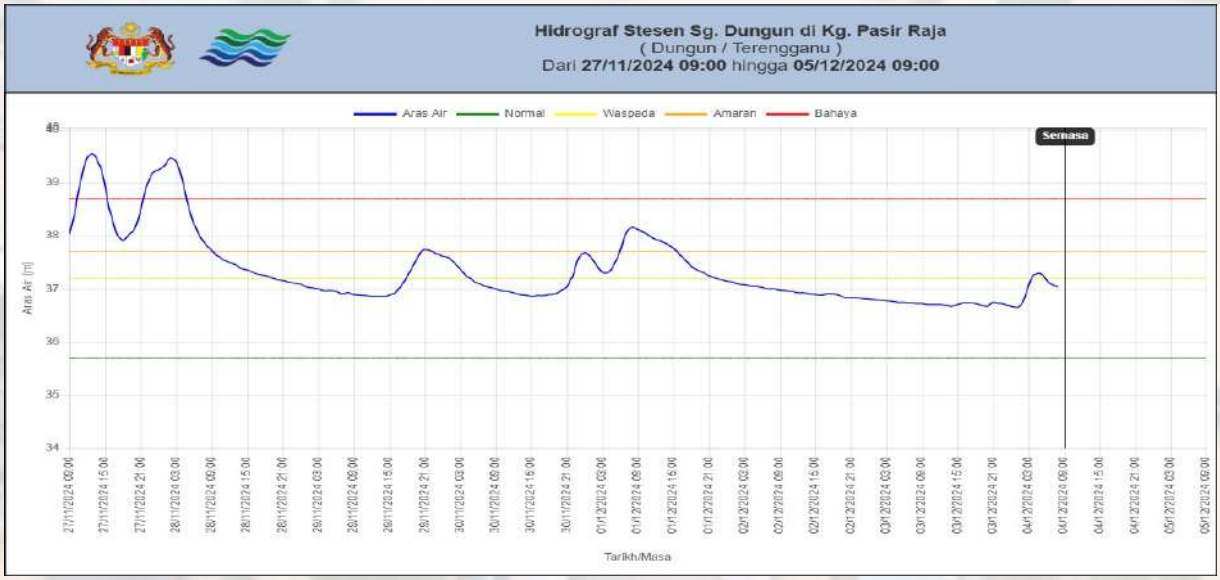

Paparan hidrograf menunjukkan paras air stesen Sg. Dungun di Kg. Pasir Raja, Dungun telah menurun bermula 28 November 2024 sehingga 4 Disember 2024.

Sumber: https://publicinfobanjir.water.gov.my/aras-air/data-paras-air/?state=TRG

3

@StatsMalaysia
BANCI 2024 PERTANIAN
MALAYSIA MADANI
Jubli Intan

DAERAH : DUNGUN

RAMALAN CUACA

TARIKH	CUACA	RAMALAN
09/12/2024 Isnin	Hujan menyeluruh	**Pagi:** Hujan menyeluruh **Petang:** Hujan menyeluruh **Malam:** Hujan menyeluruh **Min:** 24°C **Maks:** 30°C
10/12/2024 Selasa	Hujan menyeluruh	**Pagi:** Hujan menyeluruh **Petang:** Hujan menyeluruh **Malam:** Hujan menyeluruh **Min:** 24°C **Maks:** 30°C
11/12/2024 Rabu	Hujan menyeluruh	**Pagi:** Hujan menyeluruh **Petang:** Hujan menyeluruh **Malam:** Hujan menyeluruh **Min:** 24°C **Maks:** 30°C
12/12/2024 Khamis	Hujan di beberapa tempat	**Pagi:** Hujan di beberapa tempat **Petang:** Hujan di beberapa tempat **Malam:** Hujan di beberapa tempat **Min:** 24°C **Maks:** 30°C
13/12/2024 Jumaat	Hujan di beberapa tempat	**Pagi:** Hujan di beberapa tempat **Petang:** Hujan di beberapa tempat **Malam:** Hujan di beberapa tempat **Min:** 24°C **Maks:** 30°C
14/12/2024 Sabtu	Hujan di beberapa tempat	**Pagi:** Hujan di beberapa tempat **Petang:** Hujan di beberapa tempat **Malam:** Hujan di beberapa tempat **Min:** 24°C **Maks:** 30°C
15/12/2024 Ahad	Hujan di beberapa tempat	**Pagi:** Hujan di beberapa tempat **Petang:** Hujan di beberapa tempat **Malam:** Hujan di beberapa tempat **Min:** 24°C **Maks:** 30°C

Sumber: Jabatan Meteorologi Malaysia

@StatsMalaysia
BANCI 2024 PERTANIAN
MALAYSIA MADANI
DOSM 75
Jubli Intan

BANJIR 2024

- Sejumlah 20 PPS beroperasi bagi menempatkan mangsa banjir di Dungun sehingga 4 Disember 2024 adalah seperti berikut:

PETA TABURAN PENDUDUK MENGIKUT MUKIM / BANDAR / PEKAN DAN *HOTSPOT* PPS

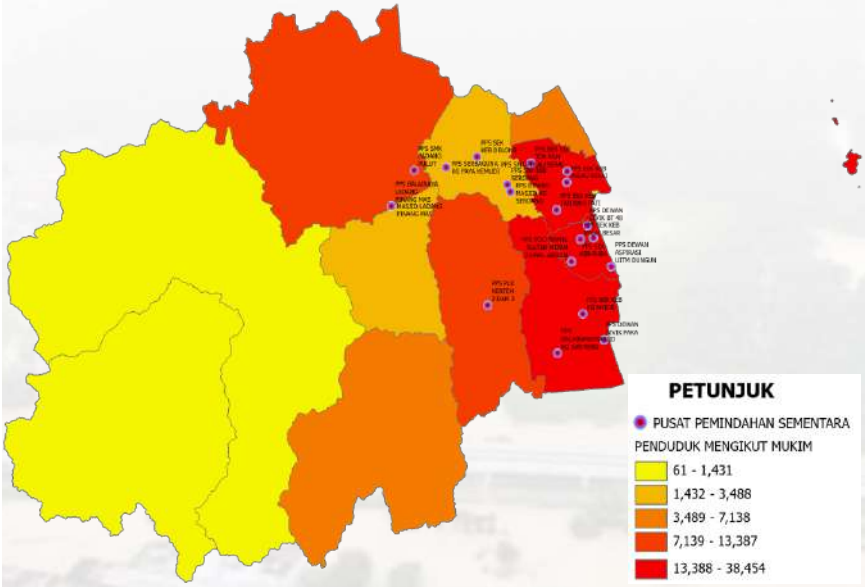

Bilangan Mangsa di PPS

	3,001
	1,583
	165

Sumber: https://infobencanajkmv2.jkm.gov.my/landing/
Data sehingga 4 Disember 2024

Senarai Pusat Pemindahan Sementara (PPS)

DAERAH DUNGUN
SEKOLAH
• PPS SEK KEB PULAU SERAI
• PPS SEK KEB BALAI BESAR
• PPS SEK KEB TANJUNG PATI
• PPS SEK KEB KG NYIOR
• PPS SEK KEB SERDANG
• PPS SEK KEB SURA
• PPS SEK KEB DELONG
• PPS SEK KEB TOK KAH
• PPS SMK PULAU SERAI
• PPS SMK PADANG PULUT
BALAIRAYA
• PPS BALAIRAYA/MASJID KG SANTONG
• PPS BALAIRAYA LADANG PINANG MAS

DEWAN
• PPS DEWAN SIVIK PAKA
• PPS DEWAN ASPIRASI UITM DUNGUN
• PPS SERBAGUNA KG PAYA KEMUDI
• PPS DEWAN SIVIK BT 48
• PPS DEWAN MASJID KG SERDANG
MASJID
• MASJID LADANG PINANG MAS
PUSAT LATIHAN
• PPS PLK KERTEH 2 DAN 3
INSTITUSI
• PPS POLITEKNIK SULTAN MIZAN ZAINAL ABIDIN

Sumber: https://infobencanajkmv2.jkm.gov.my/landing/

Sumber: https://www.bharian.com.my/berita/nasional/2024/11/1330936/41409-mangsa-berlindung-di-311-pps-di-terengganu

Sumber: https://www.hmetro.com.my/mutakhir/2024/12/1161980/jumlah-mangsa-banjir-di-8-negeri-mula-menurun-pagi-ini

@StatsMalaysia
BANCI 2024 PERTANIAN
MALAYSIA MADANI
Jubli Intan

IMPAK BANJIR

my Metro

Banjir: Sektor pertanian, agromakanan & perikanan Terengganu rugi RM6.6 juta

Sumber: https://www.hmetro.com.my/mutakhir/2024/12/1166684/banjir-sektor-pertanian-agromakanan-perikanan-terengganu-rugi-rm66-juta#google_vignette

English Malay 中文 Arabic Español தமிழ்

Am BernamaBiz Jenayah & Mahkamah Politik Sukan Gaya Hidup Wilayah Dunia

AM > BERITA

Kebun Jagung, Bendi Ditenggelami Air, Petani Rugi Lebih RM20,000

04/12/2024 03:15 PM

Sumber: https://bernama.com/bm/am/news.php?id=2370966&fbclid=IwZXh0bgNhZW0CMTAAAR1v-sw3OYo_B3ajbh1lLGga-w_t-JybXh0NANGRplOZDf7OEk8hyJ8E8qI_aem_miBlNCWcBNNY9vL_7GN07g

Sinar Harian

Banjir: Penternak akuakultur, nelayan Terengganu rugi RM2.7 juta

Sumber: https://www.sinarharian.com.my/article/702324/edisi/terengganu/banjir-penternak-akuakultur-nelayan-terengganu-rugi-rm27-juta/

Sumber: https://www.instagram.com/kpkmmalaysia/p/DDgR0BgtkFT/seramai-829-nelayan-di-kelantan-terengganu-dan-pahang-terjejas-akibat-banjir-den/

6

@StatsMalaysia
BANCI 2024 PERTANIAN
MALAYSIA MADANI
DOSM 75
Jubli Intan

IMPAK BANJIR

https://www.kosmo.com.my/2024/12/07/fasiliti-perubatan-rm6-5-juta-terjejas-akibat-banjir-di-kelantan-terengganu/

Sumber: https://www.bharian.com.my/berita/nasional/2024/11/1329929/banjir-31-jalan-di-terengganu-ditutup-kepada-semua-kenderaan

Sumber: https://www.trdi.my/banjir-tnb-tutup-bekalan-elektrik-di-sekitar-marang-kuala-terengganu

Sumber: https://www.hmetro.com.my/mutakhir/2024/12/1166782/99-tabika-kemas-di-terengganu-terjejas-banjir

@StatsMalaysia
BANCI 2024 PERTANIAN
MALAYSIA MADANI
DOSM 75 Ulang Tahun Jubli Intan
2016 - 2030

PROFIL DEMOGRAFI

PENDUDUK
- 2024: 168.1 ribu
- 2020: 158.1 ribu

TEMPAT KEDIAMAN
- 2024: 49.1 ribu
- 2020: 42.3 ribu

ISI RUMAH
- 2024: 46.6 ribu
- 2020: 39.6 ribu

UMUR 0-14
- 2024: 47.6 ribu
- 2020: 45.7 ribu

UMUR 15-64
- 2024: 112.0 ribu
- 2020: 105.2 ribu

UMUR 60+
- 2024: 14.3 ribu
- 2020: 11.9 ribu

UMUR 65+
- 2024: 8.4 ribu
- 2020: 7.2 ribu

NISBAH JANTINA
- 2024: 106
- 2020: 106

Lelaki bagi setiap 100 perempuan

KELAHIRAN
- 2023: 3,531
- 2020: 3,546

KEMATIAN
- 2023: 963
- 2020: 845

PUNCA KEMATIAN

	2023
1. PNEUMONIA	91
2. ISCHAEMIC HEART DISEASES	82
3. CEREBROVASKULAR DISEASES	39

PERKAHWINAN
- 2023: 1,862
- 2020: 2,685

PERCERAIAN
- 2023: 805
- 2020: 759

PARAS PERBANDARAN
- 2020: 70.7%

KEPADATAN
- 2024: 61 km²

Sumber :
1. Penemuan Utama Banci Penduduk dan Perumahan Malaysia 2020 : Daerah Pentadbiran Dungun
2. Anggaran Penduduk Semasa Mengikut Daerah Pentadbiran, Terengganu, 2024
3. Statistik Perkahwinan dan Perceraian Malaysia, 2020 & 2024
4. Perangkaan Penting Malaysia, 2021 & 2024

8

@StatsMalaysia

PROFIL DEMOGRAFI MENGIKUT MUKIM, DUNGUN, TERENGGANU

Berdasarkan Penemuan Utama Banci Penduduk dan Perumahan Malaysia 2020, maklumat penduduk, isi rumah, tempat kediaman, umur muda (0-14 tahun) dan umur tua (65+) mengikut mukim adalah seperti berikut:

MUKIM	JUMLAH	LELAKI	PEREMPUAN	TEMPAT KEDIAMAN	ISI RUMAH	UMUR MUDA (0-14) (%)	WARGA EMAS (65+) (%)
MUKIM KUALA ABANG	5,442	2,783	2,659	1,469	1,295	28.6	5.9
MUKIM BESUL	3,488	2,047	1,441	852	1,096	20.6	3.6
MUKIM HULU PAKA	7,138	3,716	3,422	1,876	1,868	25.7	4.3
MUKIM JENGAI	998	520	478	336	248	23.8	9.6
MUKIM JERANGAU	11,508	6,009	5,499	3,559	2,876	27.5	8.2
MUKIM KUALA DUNGUN	34,767	17,398	17,369	9,641	8,523	28.6	5.4
MUKIM KUALA PAKA	37,773	19,994	17,779	9,920	8,572	33.7	2.2
MUKIM KUMPAL	3,256	1,717	1,539	871	751	27.8	7.3
MUKIM PASIR RAJA	1,431	831	600	358	329	24.1	7.8
MUKIM RASAU	13,387	6,893	6,494	3,046	2,826	28.9	7.6
MUKIM SURA	38,454	19,093	19,361	10,139	11,072	26.8	3.3
BANDAR DUNGUN	61	36	25	22	18	14.8	9.8
PEKAN KUALA PAKA	425	231	194	205	121	22.8	7.3
JUMLAH KESELURUHAN	**158,128**	**81,268**	**76,860**	**42,294**	**39,595**	**28.9**	**4.5**

Sumber: Penemuan Utama Banci Penduduk dan Perumahan Malaysia 2020 : Daerah Pentadbiran Dungun

- Mukim yang mencatatkan peratus umur muda (0-14) tertinggi pada tahun 2020 adalah Mukim Kuala Paka iaitu 33.7%
- Mukim yang mencatatkan peratus umur tua (65 tahun dan lebih) tertinggi pada tahun 2020 adalah Bandar Dungun iaitu 9.8%.

@StatsMalaysia
BANCI 2024 PERTANIAN
MALAYSIA MADANI
DOSM 75 Ulang Tahun Jubli Intan
2016 - 2030

STATISTIK SOSIOEKONOMI & KEMUDAHAN AWAM, DUNGUN

PENDAPATAN ISI RUMAH KASAR BULANAN, 2022

	PURATA (RM)	PENENGAH (RM)
JUMLAH	7,902	6,356

RUMAH IBADAT

51 MASJID
4 TOKONG
0 KUIL
4 GEREJA

KESIHATAN

1 HOSPITAL KERAJAAN
23 KLINIK KERAJAAN

GUNA TENAGA

3.4% KADAR PENGANGGURAN
57.3% KADAR PENYERTAAN TENAGA BURUH

KESELAMATAN

1 IPD
7 BALAI POLIS
3 BALAI BOMBA

PENDIDIKAN

48 SEKOLAH RENDAH
24 SEKOLAH MENENGAH

Sumber : My Local Stats, Dungun, Terengganu, 2023

PAKW, 2023

Bandar RM **4,708**
Luar Bandar RM **3,865**

Sumber : Indikator Kos Sara Hidup, Terengganu, 2023

KDNK, 2020

(RM Juta)
RM **3,183**

Sumber : Keluaran Dalam Negeri Kasar Mengikut Daerah Pentadbiran Dungun, Terengganu, 2015 - 2020

10

@StatsMalaysia

BILANGAN PREMIS PERNIAGAAN MENGIKUT SEKTOR, DUNGUN

Sumber: *Malaysia Statistical Business Register (MSBR), 2024*

11

@StatsMalaysia

DOSM/BPPD/15.2024/SIRIES 65

KEMENTERIAN EKONOMI
JABATAN PERANGKAAN MALAYSIA
NEWSLETTER

BENCANA BANJIR

KUALA NERUS : FAKTA DAN ANGKA

LATAR BELAKANG

- Pada 18 September 2014, Kuala Nerus merupakan daerah baru di Negeri Terengganu yang telah diisytiharkan oleh Yang Amat Berhormat Perdana Menteri, Dato' Seri Najib Tun Abdul Razak.

- Uniknya Kuala Nerus kerana daerah ini merupakan '***Pintu Gerbang***' utama ke Negeri Terengganu kerana di sini terdapatnya Lapangan Terbang Antarabangsa Sultan Mahmud di Telaga Batin dan juga Pintu Keluar Lebuhraya Pantai Timur II iaitu di Gemuroh.

- Persempadanan Daerah Kuala Nerus merangkumi utara Sungai Nerus sehingga ke sempadan Daerah Setiu. Ia melibatkan Mukim Kuala Nerus, Mukim Batu Rakit, Mukim Pulau Redang dan Mukim Pakoh adalah satu Mukim baru yang asalnya berada dalam Mukim Belara.

- Keluasan Daerah Kuala Terengganu yang asalnya seluas 60,773.60 hektar berkurang menjadi 21,021.47 hektar manakala 39,752.13 hektar (65%) kini berada dalam daerah baru Kuala Nerus.

- Selain itu, terdapat bukit-bukit di sekitar kawasan landai yang mempunyai kecerunan 5 hingga 15 darjah dan 15 hingga 25 darjah, seperti di sekitar Kijal (Bukit Kemuning), Kerteh (Bukit Labuhan), Paka (Bukit Bauk), Bukit Jong dan Bukit Maras di sekitar Kuala Nerus.

- Berdasarkan Jabatan Pengairan dan Saliran Negeri Terengganu, Kampung Pak Tuyu di daerah Kuala Nerus adalah lokasi kadar hakisan iaitu 11.77 meter setahun dan panjang hakisan iaitu 1,642 meter, manakala kawasan hakisan pantai di Pantai Seberang Takir iaitu 935 meter dan kadar hakisan 3.7 meter setahun.

Sumber:
1. Pejabat Daerah dan Tanah Kuala Nerus
2. Kajian Rancangan Struktur Negeri Terengganu 2050

@StatsMalaysia
BANCI 2024 PERTANIAN
MALAYSIA MADANI
Jubli Intan

MENGIMBAS BANJIR BESAR DI KUALA NERUS, TERENGGANU

Sumber: : Tiga Daerah Di Terengganu Terjejas Banjir, Bilik Gerakan Bencana Negeri Dibuka - Semasa | mStar /

BANJIR BESAR 2014

Kuala Nerus telah mengalami banjir dengan 67 mangsa yang telah dipindahkan ke 2 pusat pemindahan iaitu 38 orang di Sekolah Kebangsaan Cendering dan 29 orang di Pusat Sivik Gong Badak.

Sumber: Banjir Terengganu makin buruk, hampir 11,000 mangsa dipindahkan ke PPS - Semasa | mStar

BANJIR TAHUN 2022

Pada tahun 2022, berlaku banjir yang menyebabkan jumlah mangsa banjir di Kuala Nerus iaitu 407 penduduk daripada 116 keluarga yang terjejas dan dipindahkan ke 8 PPS susulan kenaikan air di kediaman masing-masing.

Sumber: Banjir: Jumlah mangsa di Terengganu berkurang, Kelantan kekal | Astro Awani

BANJIR TAHUN 2023

Pada tahun 2023, Kuala Nerus masih mencatat jumlah mangsa paling ramai iaitu 1,598 orang daripada 430 keluarga yang ditempatkan di 15 PPS.

@StatsMalaysia
BANCI 2024 PERTANIAN
MALAYSIA MADANI
DOSM 75 Jubli Intan

HIDROGRAF STESEN

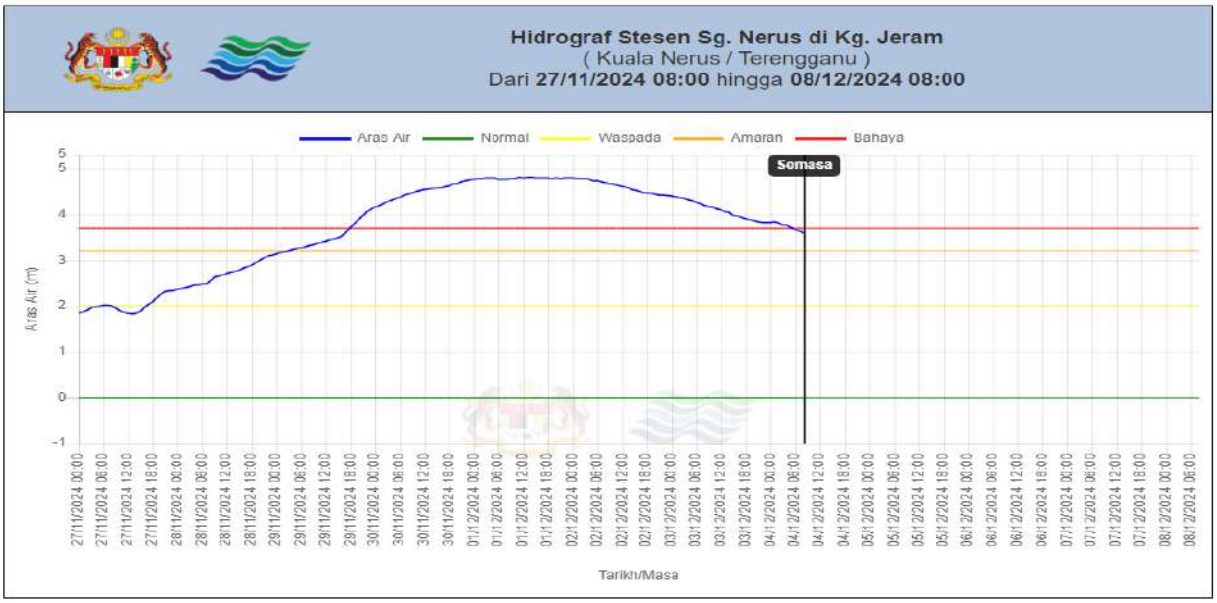

Paparan hidrograf menunjukan paras air stesen Sg. Nerus di Kg. Jeram, Terengganu telah melebihi paras bahaya bermula 29 November 2024 sehingga 4 Disember 2024.

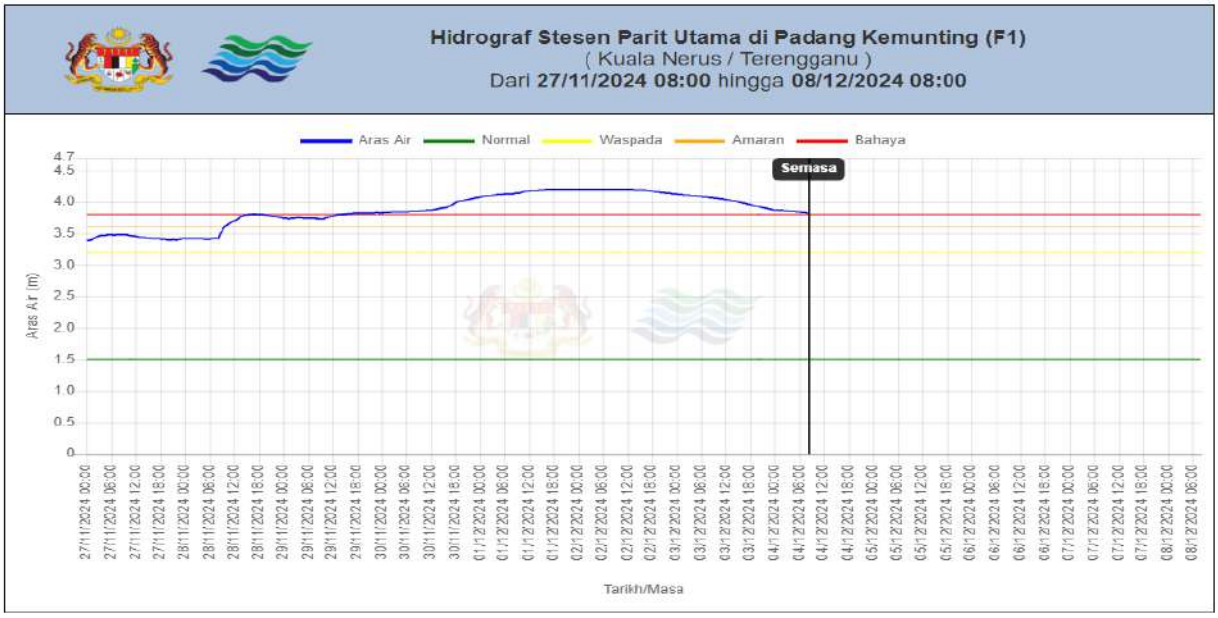

Paparan hidrograf menunjukan paras air Stesen Parit Utama di Padang Kemunting (F1), Kuala Nerus telah melebihi paras bahaya pada 29 November 2024 sehingga 4 Disember 2024.

Sumber: Data Aras Air Sungai – Laman Web Rasmi Public Infobanjir

@StatsMalaysia
BANCI 2024 PERTANIAN
MALAYSIA MADANI
Jubli Intan

DAERAH : KUALA NERUS

RAMALAN CUACA

TARIKH	CUACA	RAMALAN
09/12/2024 Isnin	Hujan menyeluruh	**Pagi:** Hujan menyeluruh **Petang:** Hujan menyeluruh **Malam:** Hujan menyeluruh **Min:** 24°C **Maks:** 30°C
10/12/2024 Selasa	Hujan menyeluruh	**Pagi:** Hujan menyeluruh **Petang:** Hujan menyeluruh **Malam:** Hujan menyeluruh **Min:** 24°C **Maks:** 30°C
11/12/2024 Rabu	Hujan menyeluruh	**Pagi:** Hujan menyeluruh **Petang:** Hujan menyeluruh **Malam:** Hujan menyeluruh **Min:** 24°C **Maks:** 30°C
12/12/2024 Khamis	Hujan di beberapa tempat	**Pagi:** Hujan di beberapa tempat **Petang:** Hujan di beberapa tempat **Malam:** Hujan di beberapa tempat **Min:** 24°C **Maks:** 30°C
13/12/2024 Jumaat	Hujan di beberapa tempat	**Pagi:** Hujan di beberapa tempat **Petang:** Hujan di beberapa tempat **Malam:** Hujan di beberapa tempat **Min:** 24°C **Maks:** 30°C
14/12/2024 Sabtu	Hujan di beberapa tempat	**Pagi:** Hujan di beberapa tempat **Petang:** Hujan di beberapa tempat **Malam:** Hujan di beberapa tempat **Min:** 24°C **Maks:** 30°C
15/12/2024 Ahad	Hujan di beberapa tempat	**Pagi:** Hujan di beberapa tempat **Petang:** Hujan di beberapa tempat **Malam:** Hujan di beberapa tempat **Min:** 24°C **Maks:** 30°C

Sumber: Jabatan Meteorologi Malaysia

@StatsMalaysia
BANCI 2024 PERTANIAN
MALAYSIA MADANI
DOSM 75 Ulang Tahun Jubli Intan
2015 - 2030

BANJIR 2024

- Sejumlah 15 PPS beroperasi bagi menempatkan mangsa banjir di daerah Kuala Nerus sehingga 5 Disember 2024 adalah seperti berikut:

PETA TABURAN PENDUDUK MENGIKUT MUKIM / BANDAR / PEKAN DAN *HOTSPOT* PPS

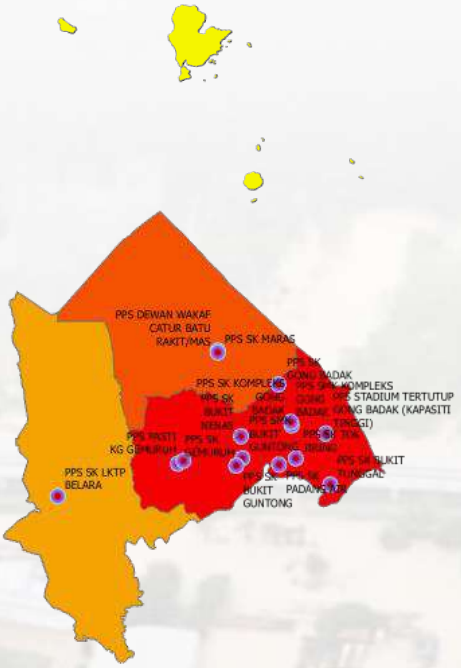

Bilangan Mangsa di PPS

	3,526
	1,855
	216

Sumber: InfoBencanaJKM - Jabatan Kebajikan Masyarakat
Data sehingga 5 Disember 2024

Sumber : Banjir: Jumlah mangsa di Terengganu berkurang, Kelantan kekal | Astro Awani

Sumber : Kesemua daerah di Terengganu dilanda banjir, 34,682 mangsa dipindahkan - Sinar Harian

Senarai Pusat Pemindahan Sementara (PPS)

DAERAH KUALA NERUS
SEKOLAH
• PPS SMK KOMPLEKS GONG BADAK
• PPS SMK BUKIT GUNTONG
• PPS SK KOMPLEKS GONG BADAK
• PPS SK TOK JIRING
• PPS SK BUKIT GUNTONG
• PPS SK GEMURUH
• PPS SK GONG BADAK
• PPS SK BUKIT TUNGGAL
• PPS SK BUKIT NENAS
• PPS SK PADANG AIR
• PPS SK MARAS
• PPS SK LKTP BELARA
• PPS PASTI KG GEMURUH

DAERAH KUALA NERUS
DEWAN
• PPS DEWAN WAKAF CATUR BATU RAKIT/MAS
STADIUM
• PPS STADIUM TERTUTUP GONG BADAK (KAPASITI TINGGI)

Sumber: InfoBencanaJKM - Jabatan Kebajikan Masyarakat

@StatsMalaysia
BANCI 2024 PERTANIAN
MALAYSIA MADANI
DOSM 75
Jubli Intan

IMPAK BANJIR

https://www.kosmo.com.my/2024/12/07/fasiliti-perubatan-rm6-5-juta-terjejas-akibat-banjir-di-kelantan-terengganu/

Sumber: https://www.bharian.com.my/berita/nasional/2024/11/1329929/banjir-31-jalan-di-terengganu-ditutup-kepada-semua-kenderaan

Sumber: https://www.trdi.my/banjir-tnb-tutup-bekalan-elektrik-di-sekitar-marang-kuala-terengganu

Sumber: https://www.hmetro.com.my/mutakhir/2024/12/1166782/99-tabika-kemas-di-terengganu-terjejas-banjir

@StatsMalaysia
BANCI 2024 PERTANIAN
MALAYSIA MADANI
Jubli Intan

IMPAK BANJIR

Sumber: https://www.hmetro.com.my/mutakhir/2024/12/1166684/banjir-sektor-pertanian-agromakanan-perikanan-terengganu-rugi-rm66-juta#google_vignette

Sumber: https://bernama.com/bm/am/news.php?id=2370966&fbclid=IwZXh0bgNhZW0CMTAAAR1v-sw3OYo_B3ajbh1lLGga-w_t-JybXh0NANGRplOZDf7OEk8hyJ8E8qI_aem_miBlNCWcBNNY9vL_7GN07g

Sumber: https://www.sinarharian.com.my/article/702324/edisi/terengganu/banjir-penternak-akuakultur-nelayan-terengganu-rugi-rm27-juta/

Sumber: https://www.instagram.com/kpkmmalaysia/p/DDgR0BgtkFT/seramai-829-nelayan-di-kelantan-terengganu-dan-pahang-terjejas-akibat-banjir-den/

@StatsMalaysia
BANCI 2024 PERTANIAN
MALAYSIA MADANI
DOSM 75
Jubli Intan

PROFIL DEMOGRAFI

PENDUDUK
- 2024: 155.9 ribu
- 2020: 145.6 ribu

TEMPAT KEDIAMAN
- 2024: 37.7 ribu
- 2020: 38.9 ribu

ISI RUMAH
- 2024: 35.1 ribu
- 2020: 35.4 ribu

UMUR 0-14
- 2024: 39.3 ribu
- 2020: 38.0 ribu

UMUR 15-64
- 2024: 106.9 ribu
- 2020: 100.4 ribu

UMUR 60+
- 2024: 15.5 ribu
- 2020: 12.2 ribu

UMUR 65+
- 2024: 9.6 ribu
- 2020: 7.3 ribu

NISBAH JANTINA
- 2024: 100
- 2020: 99

Lelaki bagi setiap 100 perempuan

KELAHIRAN
- 2023: 2,902
- 2020: 2,285

KEMATIAN
- 2023: 821
- 2020: 641

PUNCA KEMATIAN

2023	
1. *PNEUMONIA*	54
2. *ISCHAEMIC HEART DISEASES*	49
3.*CEREBROVASCULAR DISEASES*	47

PERKAHWINAN
- 2023: 1,707
- 2020: 1,097

PERCERAIAN
- 2023: 631
- 2020: 274

PARAS PERBANDARAN
- 2020: 93.3 %

KEPADATAN
- 2024: 392 km²

Sumber :
1. Penemuan Utama Banci Penduduk dan Perumahan Malaysia 2020 : Daerah Pentadbiran Kuala Nerus
2. Anggaran Penduduk Semasa Mengikut Daerah Pentadbiran, Terengganu, 2024
3. Statistik Perkahwinan dan Perceraian Malaysia, 2020 & 2024
4. Perangkaan Penting Malaysia, 2021 & 2024

8

@StatsMalaysia
BANCI 2024 PERTANIAN
MALAYSIA MADANI
DOSM 75 Ulang Tahun Jubli Intan

PROFIL DEMOGRAFI MENGIKUT MUKIM, KUALA NERUS, TERENGGANU

Berdasarkan Penemuan Utama Banci Penduduk dan Perumahan Malaysia 2020, maklumat penduduk, isi rumah, tempat kediaman, umur muda (0-14 tahun) dan umur tua (65+) mengikut mukim adalah seperti berikut:

MUKIM	JUMLAH	LELAKI	PEREMPUAN	TEMPAT KEDIAMAN	ISI RUMAH	UMUR MUDA (0-14) (%)	UMUR TUA (65+) (%)
MUKIM KUALA NERUS	93,485	46,932	46,553	24,991	22,755	26.3	4.8
MUKIM BATU RAKIT	48,745	23,566	25,179	12,490	11,815	26.0	5.3
MUKIM PAKOH	1,757	1,013	744	496	432	25.7	8.3
MUKIM PULAU REDANG	1,657	980	677	926	392	19.1	4.0
JUMLAH KESELURUHAN	**145,644**	**72,491**	**73,153**	**38,903**	**35,394**	**26.1**	**5.0**

Sumber: Penemuan Utama Banci Penduduk dan Perumahan Malaysia 2020 Daerah Pentadbiran Kuala Nerus.

- Mukim yang mencatatkan peratus umur muda (0-14 tahun) tertinggi pada tahun 2020 ialah mukim Kuala Nerus iaitu 26.3 %.
- Mukim yang mencatatkan bilangan umur tua (65 tahun dan lebih) tertinggi pada tahun 2020 adalah mukim Pakoh iaitu 8.3 %.

@StatsMalaysia
BANCI 2024 PERTANIAN
MALAYSIA MADANI
DOSM 75
Jubli Intan

STATISTIK SOSIOEKONOMI & KEMUDAHAN AWAM, KUALA NERUS

PENDAPATAN ISI RUMAH KASAR BULANAN, 2022

	PURATA (RM)	PENENGAH (RM)
JUMLAH	7,983	6,800

RUMAH IBADAT

48 MASJID
1 TOKONG
0 KUIL
1 GEREJA

KESIHATAN

0 HOSPITAL KERAJAAN
17 KLINIK KERAJAAN

GUNA TENAGA

3.6% KADAR PENGANGGURAN
58.6% KADAR PENYERTAAN TENAGA BURUH

KESELAMATAN

0 IPD
2 BALAI POLIS
1 BALAI BOMBA

Sumber : My Local Stats, Kuala Nerus, Terengganu, 2023

PENDIDIKAN

29 SEKOLAH RENDAH
16 SEKOLAH MENENGAH

PAKW, 2023

Bandar RM **5,150**
Luar Bandar RM **5,218**

Sumber : Indikator Kos Sara Hidup, Terengganu, 2023

KDNK, 2020

(RM Juta)
RM **1,427**

Sumber : Keluaran Dalam Negeri Kasar Mengikut Daerah Pentadbiran Kuala Nerus, Terengganu, 2015 - 2020

10

@StatsMalaysia

BILANGAN PREMIS PERNIAGAAN MENGIKUT SEKTOR, KUALA NERUS, 2023

Sumber : *Malaysia Statistical Business Register* (MSBR), 2024

11

@StatsMalaysia
BANCI 2024 PERTANIAN
MALAYSIA MADANI
DOSM 75
Jubli Intan

DOSM/BPPD/16.2024/SIRIES 66

KEMENTERIAN EKONOMI
JABATAN PERANGKAAN MALAYSIA
NEWSLETTER

BENCANA BANJIR

KUALA TERENGGANU: FAKTA DAN ANGKA

LATAR BELAKANG

- Daerah Kuala Terengganu mempunyai 21 mukim iaitu Atas Tol, Batu Buruk, Belara, Bukit Besar, Cabang Tiga, Cendering, Gelugur Kedai, Gelugur Raja, Kepung, Kuala Ibai, Kubang Parit, Losong, Manir, Paloh, Pengadang Buluh, Pulau-Pulau, Rengas, Serada, Tok Jamal, Bandar Kuala Terengganu dan Pekan Cabang Tiga.
- Keluasan daerah Kuala Terengganu adalah 21,171 kilometer persegi.
- Kuala Terengganu telah mengalami pembangunan yang pesat pada masa kini setanding dengan bandar-bandar utama yang lain.
- Kejadian banjir di Kuala Terengganu adalah berpunca daripada penerimaan jumlah hujan yang tinggi selain fenomena air laut pasang. Kejadian ini kebiasaannya berlaku di kawasan tanah rendah yang tidak mempunyai laluan air dan menjadi lokasi air bertakung.

Sumber:
1. *My Local Stats* Kuala Terengganu, Terengganu 2023
2. Penemuan Utama Banci Penduduk dan Perumahan Malaysia 2020 : Daerah Pentadbiran Kuala Terengganu.
3. https://www.sinarharian.com.my/article/646030/edisi/terengganu/hujan-lebat-air-pasang-punca- banjir-kilat-di-terengganu

@StatsMalaysia
BANCI 2024 PERTANIAN
MALAYSIA MADANI
DOSM 75
Jubli Intan

MENGIMBAS BANJIR BESAR DI KUALA TERENGGANU, TERENGGANU

Sumber: https://utusantv.com/2021/12/23/1926-1967-1971-tiga-peristiwa-banjir-terbesar-dalam-sejarah-negara/

BANJIR BESAR TAHUN 1926

Banjir besar yang berlaku selama 10 hari bermula dari 28 Disember 1926 di Terengganu terutamanya di daerah Kuala Terengganu telah menyebabkan keadaan rumah yang ditenggelami air sehingga ke tingkat dua manakala balai polis ditenggelami sehingga ke paras bumbung.

Sumber: https://www.bharian.com.my/berita/nasional/2014/12/24876/terkini-banjir-di-kelantan-terengganu-pahang-tambah-buruk/

BANJIR TAHUN 2014

Di Kuala Terengganu, seramai 2,732 mangsa telah dipindahkan di 8 Pusat Pemindahan Sementara (PPS) pada 23 Disember 2014 yang disebabkan oleh peningkatan paras air yang mendadak khususnya di sekitar Sungai Terengganu.

Sumber: https://www.bharian.com.my/berita/nasional/2016/11/218012/beberapa-kawasan-di-kuala-terengganu-dilanda-banjir-kilat

BANJIR TAHUN 2016

Hujan lebat sejak waktu malam telah menyebabkan beberapa kawasan di daerah ini terutama di pusat bandar terjejas akibat banjir kilat yang dipercayai berpunca daripada masalah perparitan.

@StatsMalaysia
BANCI 2024 PERTANIAN
MALAYSIA MADANI
DOSM 75
Jubli Intan

HIDROGRAF STESEN

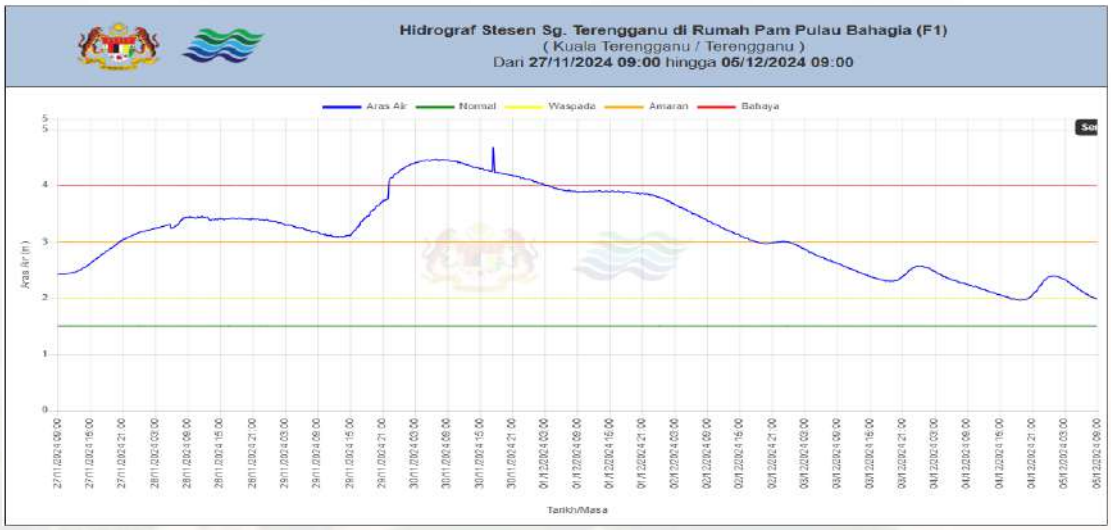

Paparan hidrograf menunjukkan paras air stesen Sg. Terengganu di Rumah Pam Pulau Bahagia berada di paras amaran pada 27 November 2024 dan meningkat kepada paras bahaya pada 29 November 2024. Paras air mula menurun kepada paras amaran pada 1 Disember 2024.

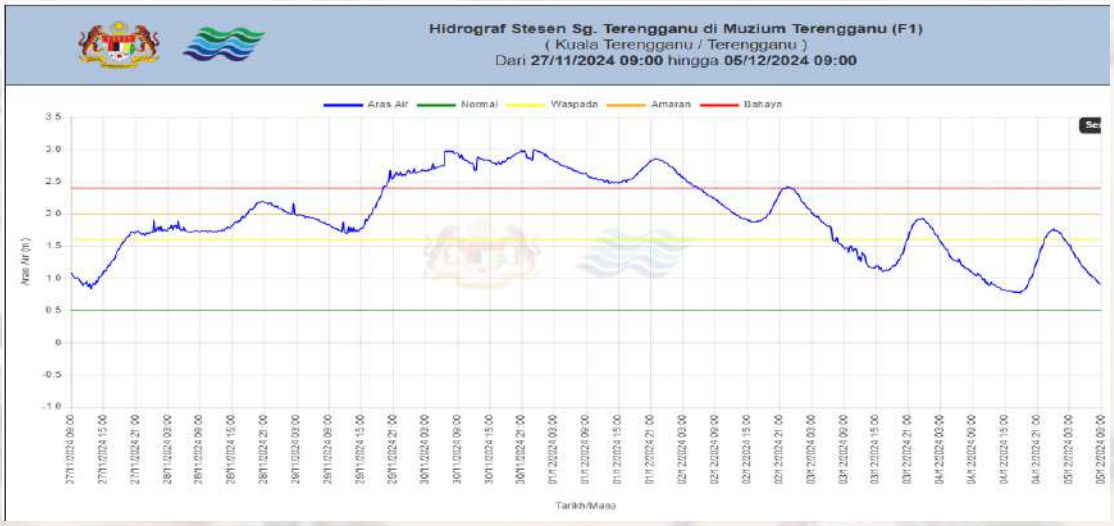

Paparan hidrograf menunjukkan paras air stesen Sg. Terengganu di Muzium Terengganu telah meningkat kepada paras bahaya pada 29 November 2024 sehingga 2 Disember 2024. Paras air mula menurun kepada paras amaran pada 2 Disember 2024.

Sumber:https://publicinfobanjir.water.gov.my/wl-graph/?stationid=2130001_&datefrom=27/02/2023%2012:00&dateto=05/03/2023%2012:00&ymax=&ymin=&xfreq=6&datafreq=15

@StatsMalaysia
BANCI 2024 PERTANIAN
MALAYSIA MADANI
DOSM
Jubli Intan

HIDROGRAF STESEN

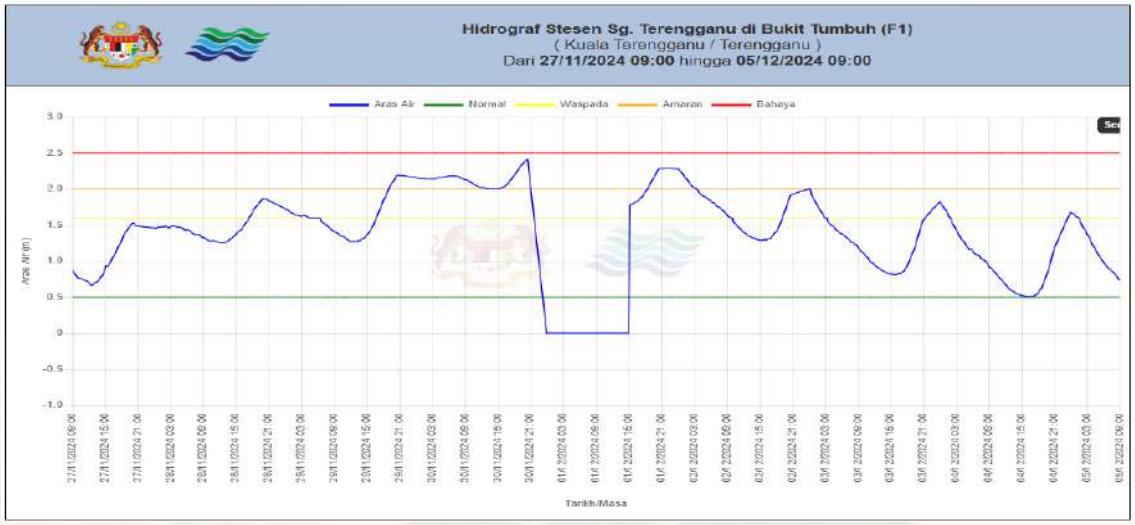

Paparan hidrograf menunjukkan paras air stesen Sg. Terengganu di Bukit Tumbuh berada di paras amaran pada 29 November 2024. Paras air mula menurun kepada paras waspada pada 2 Disember 2024.

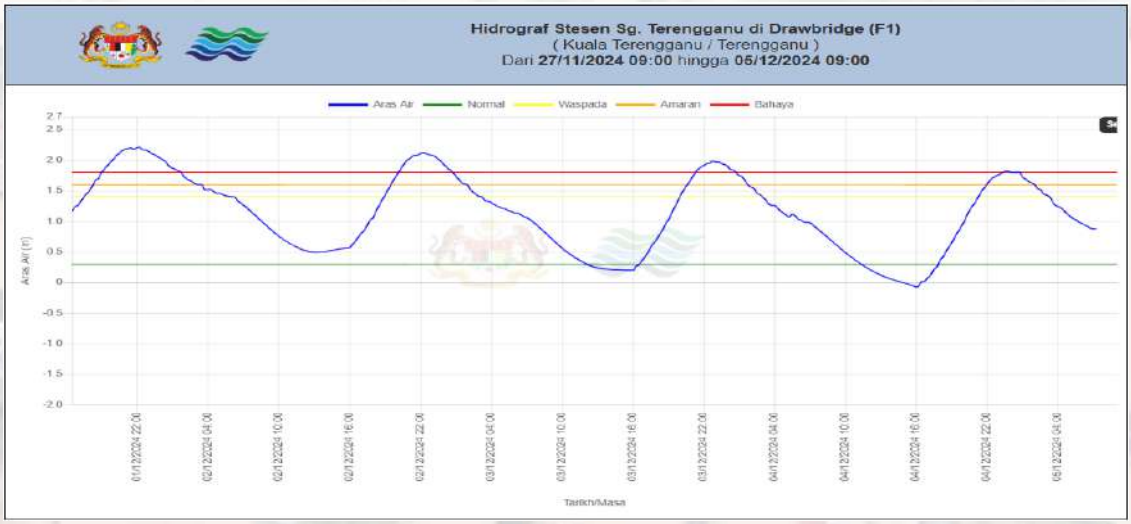

Paparan hidrograf menunjukkan paras air stesen Sg. Terengganu di Drawbridge telah meningkat kepada paras bahaya pada 1 Disember 2024 sehingga 3 Disember 2024. Paras air mula menurun kepada paras normal pada 4 Disember 2024.

Sumber:https://publicinfobanjir.water.gov.my/wl-graph/?stationid=2130001_&datefrom=27/02/2023%2012:00&dateto=05/03/2023%2012:00&ymax=&ymin=&xfreq=6&datafreq=15

@StatsMalaysia
BANCI 2024 PERTANIAN
MALAYSIA MADANI
Jubli Intan

DAERAH : KUALA TERENGGANU

RAMALAN CUACA

TARIKH	CUACA	RAMALAN
09/12/2024 Isnin	Hujan menyeluruh	**Pagi:** Hujan menyeluruh **Petang:** Hujan menyeluruh **Malam:** Hujan menyeluruh **Min:** 24°C **Maks:** 30°C
10/12/2024 Selasa	Hujan menyeluruh	**Pagi:** Hujan menyeluruh **Petang:** Hujan menyeluruh **Malam:** Hujan menyeluruh **Min:** 24°C **Maks:** 30°C
11/12/2024 Rabu	Hujan menyeluruh	**Pagi:** Hujan menyeluruh **Petang:** Hujan menyeluruh **Malam:** Hujan menyeluruh **Min:** 24°C **Maks:** 30°C
12/12/2024 Khamis	Hujan di beberapa tempat	**Pagi:** Hujan di beberapa tempat **Petang:** Hujan di beberapa tempat **Malam:** Hujan di beberapa tempat **Min:** 24°C **Maks:** 30°C
13/12/2024 Jumaat	Hujan di beberapa tempat	**Pagi:** Hujan di beberapa tempat **Petang:** Hujan di beberapa tempat **Malam:** Hujan di beberapa tempat **Min:** 24°C **Maks:** 30°C
14/12/2024 Sabtu	Hujan di beberapa tempat	**Pagi:** Hujan di beberapa tempat **Petang:** Hujan di beberapa tempat **Malam:** Hujan di beberapa tempat **Min:** 24°C **Maks:** 30°C
15/12/2024 Ahad	Hujan di beberapa tempat	**Pagi:** Hujan di beberapa tempat **Petang:** Hujan di beberapa tempat **Malam:** Hujan di beberapa tempat **Min:** 24°C **Maks:** 30°C

Sumber: Jabatan Meteorologi Malaysia

@StatsMalaysia
BANCI 2024 PERTANIAN
MALAYSIA MADANI
DOSM 75 Jubli Intan

BANJIR 2024

- Sejumlah 10 PPS beroperasi bagi menempatkan mangsa banjir di Daerah Kuala Terengganu sehingga 5 Disember 2024 adalah seperti berikut:

PETA TABURAN PENDUDUK MENGIKUT MUKIM / BANDAR / PEKAN DAN *HOTSPOT* PPS

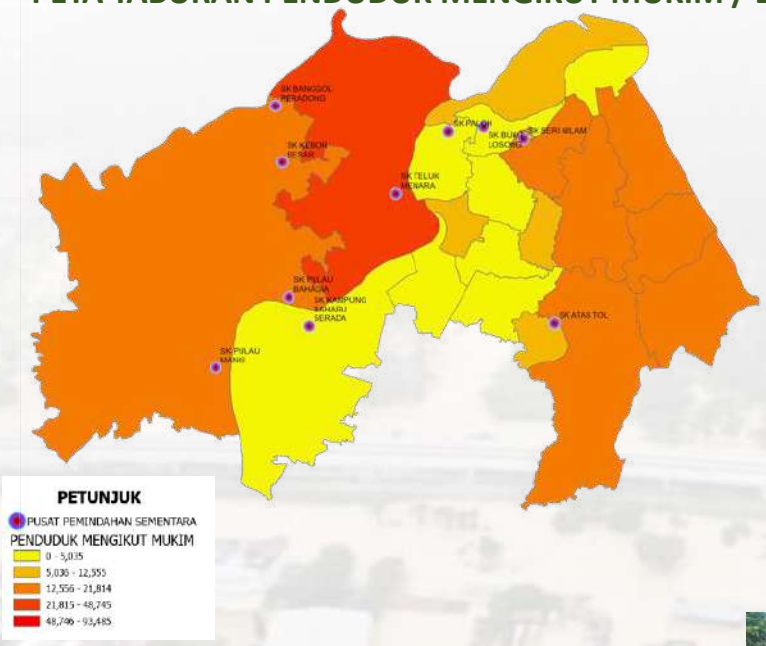

Sumber:https://infobencanajkmv2.jkm.gov.my/portal/index

Sumber:https://infobencanajkmv2.jkm.gov.my/portal/index Data sehingga 05 Disember 2024

Senarai Pusat Pemindahan Sementara (PPS)

DAERAH KUALA TERENGGANU
SEKOLAH
• PPS SK BANGGOL PERADONG
• PPS SK KEBOR BESAR
• PPS SK PALOH
• PPS SK TELUK MENARA
• PPS SK ATAS TOL
• PPS SK BUKIT LOSONG
• PPS SK PULAU MANIS
• PPS SK SERI NILAM
• PPS SK KAMPUNG BAHARU SERADA
• SK PULAU BAHAGIA

Sumber: https://www.kosmo.com.my/2024/12/04/14294-mangsa-banjir-masih-terjejas-di-terengganu//

Sumber: https://www.sinarharian.com.my/article/117925/edisi/banjir-di-terengganu-makin-buruk

@StatsMalaysia
BANCI 2024 PERTANIAN
MALAYSIA MADANI
Jubli Intan

IMPAK BANJIR

myMetro

Banjir: Sektor pertanian, agromakanan & perikanan Terengganu rugi RM6.6 juta

Sumber: https://www.hmetro.com.my/mutakhir/2024/12/1166684/banjir-sektor-pertanian-agromakanan-perikanan-terengganu-rugi-rm66-juta#google_vignette

English Malay 中文 Arabic Español

AM > BERITA

Kebun Jagung, Bendi Ditenggelami Air, Petani Rugi Lebih RM20,000

04/12/2024 03:15 PM

Sumber: https://bernama.com/bm/am/news.php?id=2370966&fbclid=IwZXh0bgNhZW0CMTAAAR1v-sw3OYo_B3ajbh1lLGga-w_t-JybXh0NANGRplOZDf7OEk8hyJ8E8qI_aem_miBlNCWcBNNY9vL_7GN07g

Sinar Harian

Banjir: Penternak akuakultur, nelayan Terengganu rugi RM2.7 juta

Sumber: https://www.sinarharian.com.my/article/702324/edisi/terengganu/banjir-penternak-akuakultur-nelayan-terengganu-rugi-rm27-juta/

@StatsMalaysia
BANCI 2024 PERTANIAN
MALAYSIA MADANI
DOSM
Jubli Intan

IMPAK BANJIR

https://www.kosmo.com.my/2024/12/07/fasiliti-perubatan-rm6-5-juta-terjejas-akibat-banjir-di-kelantan-terengganu/

Sumber: https://www.bharian.com.my/berita/nasional/2024/11/1329929/banjir-31-jalan-di-terengganu-ditutup-kepada-semua-kenderaan

Sumber: https://www.trdi.my/banjir-tnb-tutup-bekalan-elektrik-di-sekitar-marang-kuala-terengganu

Sumber: https://www.hmetro.com.my/mutakhir/2024/12/1166782/99-tabika-kemas-di-terengganu-terjejas-banjir

8

@StatsMalaysia
BANCI 2024 PERTANIAN
MALAYSIA MADANI
DOSM 75
Jubli Intan

PROFIL DEMOGRAFI

PENDUDUK
- 2024: 245.4 ribu
- 2020: 229.8 ribu

TEMPAT KEDIAMAN
- 2024: 62.3 ribu
- 2020: 64.3 ribu

ISI RUMAH
- 2024: 59.2 ribu
- 2020: 59.7 ribu

UMUR 0-14
- 2024: 66.9 ribu
- 2020: 59.7 ribu

UMUR 15-64
- 2024: 159.1 ribu
- 2020: 152.9 ribu

UMUR 60+
- 2024: 29.2 ribu
- 2020: 26.8 ribu

UMUR 65+
- 2024: 19.3 ribu
- 2020: 17.2 ribu

NISBAH JANTINA
- 2024: 102
- 2020: 102

Lelaki bagi setiap 100 perempuan

KELAHIRAN
- 2023: 5,747
- 2020: 7,034

KEMATIAN
- 2023: 2,261
- 2020: 1,709

PUNCA KEMATIAN (2023)
1. SAKIT TUA (65 TAHUN & KE ATAS) 247
2. *ISCHAEMIC HEART DISEASES* 213
3. *PNEUMONIA* 160

PERKAHWINAN
- 2023: 3,301
- 2020: 5,736

PERCERAIAN
- 2023: 1,122
- 2020: 1,222

PARAS PERBANDARAN
- 2020: 91.5%

KEPADATAN
- 2024: 1,167 km^2

Sumber :
1. Penemuan Utama Banci Penduduk dan Perumahan Malaysia 2020 : Daerah Pentadbiran Kuala Terengganu
2. Anggaran Penduduk Semasa Mengikut Daerah Pentadbiran, Terengganu, 2024
3. Statistik Perkahwinan dan Perceraian Malaysia, 2020 & 2024
4. Perangkaan Penting Malaysia, 2021 & 2024
5. *My Local Stats* Kuala Terengganu, Terengganu, 2023

9

@StatsMalaysia
BANCI 2024 PERTANIAN
MALAYSIA MADANI
DOSM 75 Jubli Intan

PROFIL DEMOGRAFI MENGIKUT MUKIM, KUALA TERENGGANU, TERENGGANU

Berdasarkan Penemuan Utama Banci Penduduk dan Perumahan Malaysia 2020, maklumat penduduk, tempat kediaman, isi rumah, umur muda (0-14 tahun) dan umur tua (65+) mengikut mukim adalah seperti berikut:

MUKIM	JUMLAH	LELAKI	PEREMPUAN	TEMPAT KEDIAMAN	ISI RUMAH	UMUR MUDA (0-14) (%)	UMUR TUA (65+) (%)
MUKIM ATAS TOL	3,143	1,645	1,498	825	729	27.8	6.5
MUKIM BATU BURUK	14,579	7,022	7,557	4,337	4,352	23.7	8.2
MUKIM BELARA	18,843	9,594	9,249	4,951	4,234	29.1	6.8
MUKIM BUKIT BESAR	21,814	10,988	10,826	6,211	5,451	26.4	7.9
MUKIM CABANG TIGA	15,142	7,745	7,397	4,778	4,124	26.7	7.4
MUKIM CENERING	13,221	6,843	6,378	3,652	3,670	23.1	7.7
MUKIM GELUGUR KEDAI	7,701	3,889	3,812	2,064	1,789	27.7	6.6
MUKIM GELUGUR RAJA	2,240	1,119	1,121	571	504	29.1	5.2
MUKIM KEPUNG	7,989	3,973	4,016	2,059	1,851	25.8	7.7
MUKIM KUALA IBAI	13,984	6,981	7,003	4,487	3,558	26.0	6.8
MUKIM KUBANG PARIT	8,506	4,179	4,327	2,482	2,129	27.2	8.1
MUKIM LOSONG	8,861	4,437	4,424	2,339	2,119	23.2	9.7
MUKIM MANIR	32,119	16,322	15,797	8,559	7,594	27.7	7.2
MUKIM PALUH	9,128	4,558	4,570	2,369	2,093	25.8	8.8
MUKIM PENGADANG BULUH	17,129	8,619	8,510	4,621	4,044	30.0	6.2
MUKIM PULAU-PULAU	4,081	2,113	1,968	1,184	1,001	27.1	7.1
MUKIM RENGAS	3,637	1,818	1,819	932	882	25.8	7.7
MUKIM SERADA	8,893	4,633	4,260	2,191	1,919	29.1	6.1
MUKIM TOK JAMAL	6,196	3,104	3,092	1,540	1,519	26.6	7.7
BANDAR KUALA TERENGGANU	12,555	6,260	6,295	4,183	6,110	11.7	9.2
PEKAN CABANG TIGA	19	8	11	5	5	10.5	26.3
JUMLAH KESELURUHAN	**229,780**	**115,850**	**113,930**	**64,340**	**59,677**	**26.0**	**7.5**

Sumber: Penemuan Utama Banci Penduduk dan Perumahan Malaysia 2020 : Daerah Pentadbiran Kuala Terengganu.

- Mukim yang mencatatkan peratus umur muda (0-14 tahun) tertinggi pada tahun 2020 adalah mukim Pengadang Buluh iaitu 30.0%.
- Mukim yang mencatatkan peratus umur tua (65 tahun dan lebih) tertinggi pada tahun 2020 adalah Pekan Cabang Tiga iaitu 26.3%.

@StatsMalaysia
BANCI 2024 PERTANIAN
MALAYSIA MADANI
DOSM 75
Jubli Intan

STATISTIK SOSIOEKONOMI & KEMUDAHAN AWAM, KUALA TERENGGANU

PENDAPATAN ISI RUMAH KASAR BULANAN, 2022

	PURATA (RM)	PENENGAH (RM)
JUMLAH	7,109	5,872

RUMAH IBADAT

136 MASJID
4 TOKONG
2 KUIL
6 GEREJA

KESIHATAN

1 HOSPITAL KERAJAAN
26 KLINIK KERAJAAN

GUNA TENAGA

3.6% KADAR PENGANGGURAN
58.5% KADAR PENYERTAAN TENAGA BURUH

KESELAMATAN

1 IPD
7 BALAI POLIS
2 BALAI BOMBA

PENDIDIKAN

82 SEKOLAH RENDAH
36 SEKOLAH MENENGAH

Sumber : My Local Stats, Kuala Terengganu, Terengganu, 2023

PAKW, 2023

Bandar RM **5,870**
Luar Bandar RM **4,237**

Sumber : Indikator Kos Sara Hidup, Terengganu, 2023

KDNK, 2020

(RM Juta)
RM **6,041**

Sumber : Keluaran Dalam Negeri Kasar Mengikut Daerah Pentadbiran Kuala Terengganu Terengganu, 2015 - 2020

11

@StatsMalaysia

BILANGAN PREMIS PERNIAGAAN MENGIKUT SEKTOR, KUALA TERENGGANU

Sumber : *Malaysia Statistical Business Register* (MSBR), 2024

12

@StatsMalaysia
BANCI 2024 PERTANIAN
MALAYSIA MADANI
Jubli Intan

DOSM/BPPD/17.2024/SIRIES 67

MINISTRY OF ECONOMY
DEPARTMENT OF STATISTICS MALAYSIA
NEWSLETTER

BENCANA BANJIR

MARANG : FAKTA DAN ANGKA

LATAR BELAKANG

- Marang boleh merujuk kepada daerah dan juga bandar yang menjadi ibu daerahnya. Nama Marang dipercayai daripada nama seorang yang berbangsa Cina iaitu “Ma” yang memiliki tempat menjemur ikan kering beliau. Dalam sebutan penduduk tempatan, tempat menjemur ikan disebut sebagai “rang”. Oleh itu perkataan “Ma-rang” wujud untuk merujuk kepada “rang” yang dimiliki oleh “Ma”.

- Daerah Marang sebelum tahun 1985 merangkumi 4 buah mukim sahaja iaitu mukim Rusila, Pulau Kerengga, Jerung dan Merchang.

- Mulai 1 Januari 1985 Daerah Marang telah diperbesarkan dengan menambah 2 buah mukim baru iaitu Mukim Bukit Payong dan Mukim Alur Limbat yang dahulunya terletak di bawah pentadbiran Daerah Kuala Terengganu. Luas kawasannya ialah 526.2 kilometer persegi yang mengandungi 13 buah kampung.

- Pada 15 Februari 1996 kawasan Majlis Daerah Marang telah diperluaskan ke keseluruhan Daerah Marang yang merangkumi keluasan 666.54 km persegi.

- Muka bumi Marang adalah dataran pantai sempit dengan tanah rendah beralun menjadi faktor utama berlakunya banjir.

Sumber:
1.http://mdmarang.gov.my/ms/pelawat/info-marang
2.http://ganupedia.com/?p=634

@StatsMalaysia
BANCI 2024 PERTANIAN
MALAYSIA MADANI
DOSM 75
Jubli Intan

MENGIMBAS BANJIR BESAR DI MARANG, TERENGGANU

Sumber: https://ganutalgia.blogspot.com/2014/11/petua-generasi-lama-terengganu-meramal.html

BANJIR BESAR TAHUN 1965

Kawasan pesisir sungai yang ditenggelami air pada banjir besar Terengganu pada tahun 1965, dipercayai kawasan berkenaan adalah di pesisir Sungai Terengganu berhampiran gugusan perkampungan besar Losong.

Sumber: //www.bharian.com.my/berita/nasional/2014/12/24876/terkini-banjir-di-kelantan-terengganu-pahang-tambah-buruk

BANJIR BESAR TAHUN 2014

Sehingga 23 Disember 2014 di Terengganu, jumlah mangsa yang dipindahkan meningkat mendadak kepada 11,731 orang. Jumlah pusat pemindahan di seluruh Terengganu adalah sebanyak 90 buah iaitu sembilan di Besut, Dungun (19), Hulu Terengganu (14), Kemaman (36), Kuala Terengganu (8), Marang (2) dan Setiu (2).

Sumber: https://www.kosmo.com.my/2023/11/21/mangsa-banjir-terengganu-bertambah-merebak-ke-marang/

BANJIR TAHUN 2023

Setakat 21 November 2023 di Terengganu, sebanyak 14 Pusat Pemindahan Sementara (PPS) telah dibuka di empat daerah iaitu tujuh di Kuala Nerus, Kuala Terengganu (empat), Setiu (dua) dan Marang (satu).

Sumber: https://www.kosmo.com.my/2024/11/27/banjir-97-mangsa-terjejas-di-marang-besut/

BANJIR TAHUN 2024

Sehingga 28 November 2024, seramai 97 mangsa daripada 32 keluarga telah ditempatkan di enam Pusat Pemindahan Sementara (PPS) di Besut dan Marang. Lima PPS di daerah Besut ialah Dewan Terbuka Kampung Belaoh, Masjid Kayu Ulul Albab, Masjid Laklok, Balai Raya Beris Pak Abu dan Sekolah Kebangsaan (SK) Felda Tenang. Manakala seramai 41 mangsa daripada 10 keluarga pula masih berada di PPS SK Simpang Rawai, Marang.

2

@StatsMalaysia
BANCI 2024 PERTANIAN
MALAYSIA MADANI
DOSM 75
Ulang Tahun Jubli Intan
2015 - 2030

KEMENTERIAN EKONOMI
JABATAN PERANGKAAN MALAYSIA
NEWSLETTER

HIDROGRAF STESEN

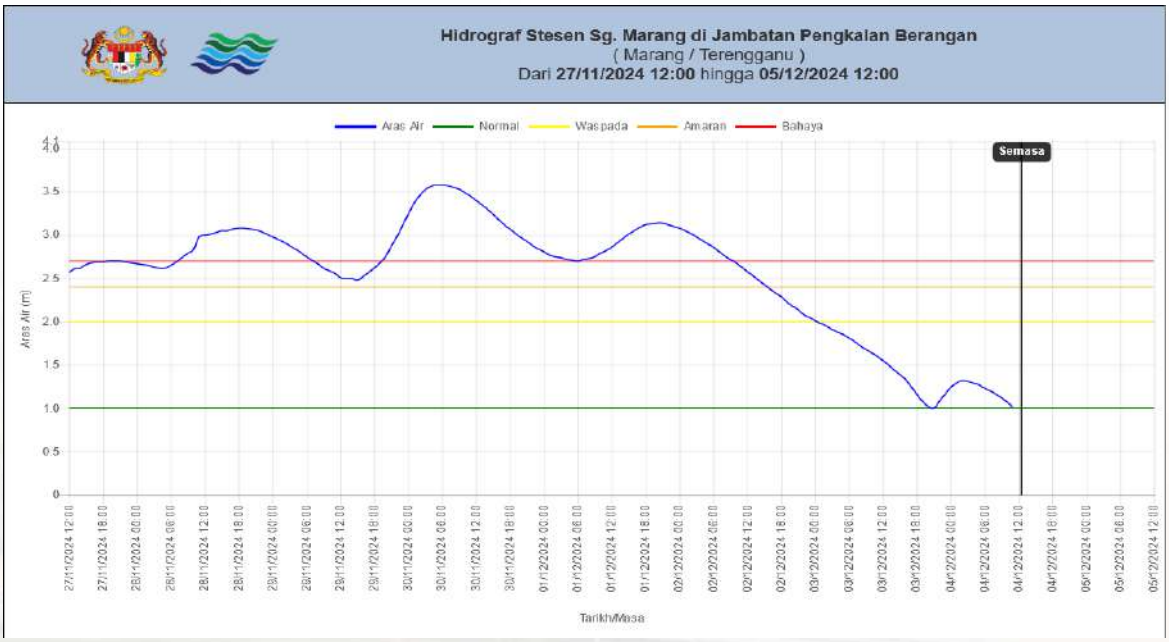

Paparan hidrograf menunjukan paras air stesen Sg, Marang di Jambatan Pengkalan Berangan, Marang berada di paras bahaya bermula 28 November 2024 hingga 2 Disember 2024.

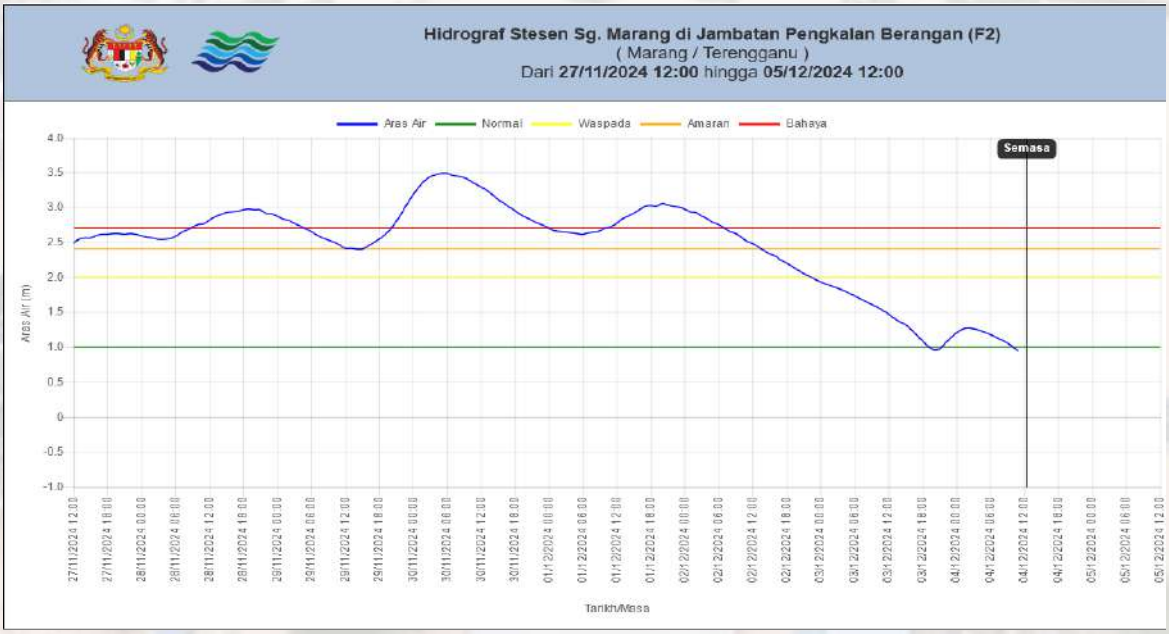

Paparan hidrograf menunjukan paras air stesen Sg, Marang di Jambatan Pengkalan Berangan, Marang berada di paras bahaya bermula 28 November 2024 hingga 2 Disember 2024.

Sumber: https://publicinfobanjir.water.gov.my/wl-graph/?stationid=27216&datefrom=27/11/2024%2012:00&dateto=05/12/2024%2012:00&ymax=&ymin=&xfreq=6&datafreq=60

@StatsMalaysia
BANCI 2024 PERTANIAN
MALAYSIA MADANI
DOSM 75
Ulang Tahun Jubli Intan
2015 - 2030

RAMALAN CUACA

TARIKH	CUACA	RAMALAN
09/12/2024 Isnin	Hujan menyeluruh	**Pagi:** Hujan menyeluruh **Petang:** Hujan menyeluruh **Malam:** Hujan menyeluruh **Min:** 24°C **Maks:** 30°C
10/12/2024 Selasa	Hujan menyeluruh	**Pagi:** Hujan menyeluruh **Petang:** Hujan menyeluruh **Malam:** Hujan menyeluruh **Min:** 24°C **Maks:** 30°C
11/12/2024 Rabu	Hujan menyeluruh	**Pagi:** Hujan menyeluruh **Petang:** Hujan menyeluruh **Malam:** Hujan menyeluruh **Min:** 24°C **Maks:** 30°C
12/12/2024 Khamis	Hujan di beberapa tempat	**Pagi:** Hujan di beberapa tempat **Petang:** Hujan di beberapa tempat **Malam:** Hujan di beberapa tempat **Min:** 24°C **Maks:** 30°C
13/12/2024 Jumaat	Hujan di beberapa tempat	**Pagi:** Hujan di beberapa tempat **Petang:** Hujan di beberapa tempat **Malam:** Hujan di beberapa tempat **Min:** 24°C **Maks:** 30°C
14/12/2024 Sabtu	Hujan di beberapa tempat	**Pagi:** Hujan di beberapa tempat **Petang:** Hujan di beberapa tempat **Malam:** Hujan di beberapa tempat **Min:** 24°C **Maks:** 30°C
15/12/2024 Ahad	Hujan di beberapa tempat	**Pagi:** Hujan di beberapa tempat **Petang:** Hujan di beberapa tempat **Malam:** Hujan di beberapa tempat **Min:** 24°C **Maks:** 30°C

Sumber: Jabatan Meteorologi Malaysia

@StatsMalaysia
BANCI 2024 PERTANIAN
MALAYSIA MADANI
DOSM 75 Jubli Intan

MINISTRY OF ECONOMY
DEPARTMENT OF STATISTICS MALAYSIA
NEWSLETTER

BANJIR 2024

- Sejumlah 3 PPS beroperasi bagi menempatkan mangsa banjir di Marang sehingga 4 Disember 2024 adalah seperti berikut:

PETA TABURAN PENDUDUK MENGIKUT MUKIM / BANDAR / PEKAN DAN *HOTSPOT* PPS

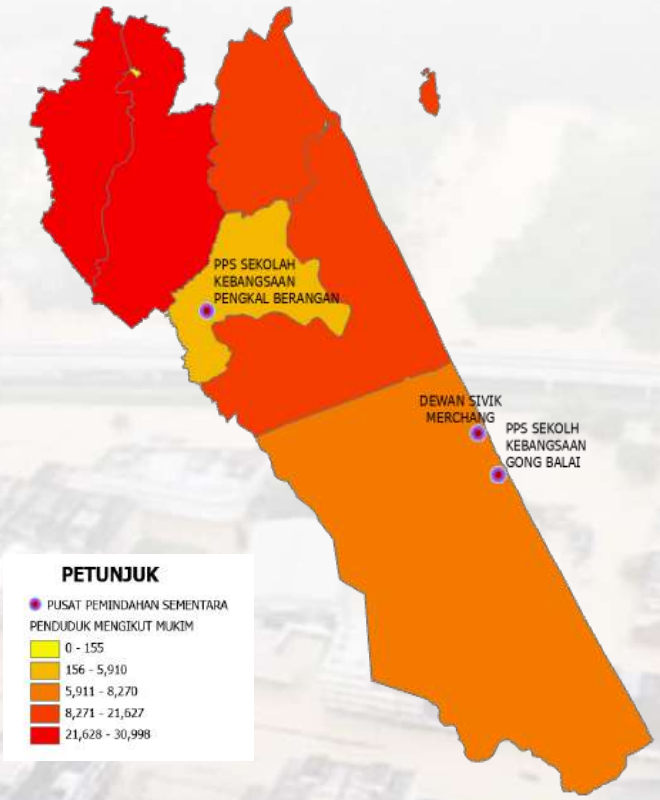

Bilangan Mangsa di PPS

	117
	42
	1

Sumber:https://infobencanajkmv2.jkm.gov.my/portal/index Data sehingga 28 Disember 2023

Sumber : https://www.sinarharian.com.my/article/699137/berita/semasa/banjir-di-terengganu-makin-buruk-8215-mangsa-dipindahkan-ke-pps#google_vignette

Senarai Pusat Pemindahan Sementara (PPS)

JAJAHAN TANAH MERAH
SEKOLAH
• PPS SEKOLAH KEBANGSAAN PENGKAL BERANGAN
• PPS SEKOLH KEBANGSAAN GONG BALAI
DEWAN
• DEWAN SIVIK MERCHANG

Sumber:https://infobencanajkmv2.jkm.gov.my/landing/index.php?a=11

Sumber : https://www.utusan.com.my/nasional/2024/11/banjir-marang-dijangka-terjejas-teruk-hari-ini/#google_vignette

@StatsMalaysia
BANCI 2024 PERTANIAN
MALAYSIA MADANI
DOSM 75
Jubli Intan

IMPAK BANJIR

myMetro

Banjir: Sektor pertanian, agromakanan & perikanan Terengganu rugi RM6.6 juta

Sumber: https://www.hmetro.com.my/mutakhir/2024/12/1166684/banjir-sektor-pertanian-agromakanan-perikanan-terengganu-rugi-rm66-juta#google_vignette

English Malay 中文 Arabic Español

AM > BERITA

Kebun Jagung, Bendi Ditenggelami Air, Petani Rugi Lebih RM20,000

04/12/2024 03:15 PM

Sumber: https://bernama.com/bm/am/news.php?id=2370966&fbclid=IwZXh0bgNhZW0CMTAAAR1v-sw3OYo_B3ajbh1lLGga-w_t-JybXh0NANGRplOZDf7OEk8hyJ8E8qI_aem_miBlNCWcBNNY9vL_7GN07g

Sinar Harian

Banjir: Penternak akuakultur, nelayan Terengganu rugi RM2.7 juta

Sumber: https://www.sinarharian.com.my/article/702324/edisi/terengganu/banjir-penternak-akuakultur-nelayan-terengganu-rugi-rm27-juta/

Bekalan Ikan Mencukupi Sepanjang

MONSUN TIMUR LAUT

Lembaga Kemajuan Ikan Malaysia (LKIM) telah menyediakan **10,150 metrik tan stok** penimbal ikan untuk menampung keperluan sepanjang musim Monsun Timur Laut (MTL).

Sumber: https://www.instagram.com/kpkmmalaysia/p/DDgR0BgtkFT/seramai-829-nelayan-di-kelantan-terengganu-dan-pahang-terjejas-akibat-banjir-den/

MINISTRY OF ECONOMY
DEPARTMENT OF STATISTICS MALAYSIA
NEWSLETTER

IMPAK BANJIR

https://www.kosmo.com.my/2024/12/07/fasiliti-perubatan-rm6-5-juta-terjejas-akibat-banjir-di-kelantan-terengganu/

Sumber: https://www.bharian.com.my/berita/nasional/2024/11/1329929/banjir-31-jalan-di-terengganu-ditutup-kepada-semua-kenderaan

Sumber: https://www.trdi.my/banjir-tnb-tutup-bekalan-elektrik-di-sekitar-marang-kuala-terengganu

Sumber: https://www.hmetro.com.my/mutakhir/2024/12/1166782/99-tabika-kemas-di-terengganu-terjejas-banjir

@StatsMalaysia
BANCI 2024 PERTANIAN
MALAYSIA MADANI
DOSM 75
Jubli Intan

DEMOGRAFI PENDUDUK

	2024	2020
PENDUDUK	126.7 ribu	116.6 ribu
TEMPAT KEDIAMAN	40.2 ribu	33.3 ribu
ISI RUMAH	32.8 ribu	27.8 ribu
UMUR 0-14	36.0 ribu	34.0 ribu
UMUR 15-64	82.9 ribu	76.0 ribu
UMUR 60+	12.9 ribu	10.7 ribu
UMUR 65+	7.9 ribu	6.6 ribu
NISBAH JANTINA	104	104

Lelaki bagi setiap 100 perempuan

	2023	2020
KELAHIRAN	2,776	2,966
KEMATIAN	877	670
PERKAHWINAN	1,087	2,262
PERCERAIAN	312	602

PUNCA KEMATIAN 2023

1. SAKIT TUA (65 TAHUN & KE ATAS)	93
2. *ISCHAEMIC HEART DISEASES*	82
3. *PNEUMONIA*	82

	2020	2024
PARAS PERBANDARAN	55.1%	
KEPADATAN		190 km²

Sumber :
1. Penemuan Utama Banci Penduduk dan Perumahan Malaysia 2020 : Daerah Pentadbiran Marang
2. Anggaran Penduduk Semasa Mengikut Daerah Pentadbiran, Terengganu, 2024
3. Statistik Perkahwinan dan Perceraian Malaysia, 2020 & 2024
4. Perangkaan Penting Malaysia, 2021 & 2024

8

@StatsMalaysia

MINISTRY OF ECONOMY
DEPARTMENT OF STATISTICS MALAYSIA
NEWSLETTER

TABURAN PENDUDUK, TEMPAT KEDIAMAN, ISI RUMAH DAN KUMPULAN UMUR MENGIKUT MUKIM, MARANG, TERENGGANU

Berdasarkan Penemuan Utama Banci Penduduk dan Perumahan Malaysia 2020, maklumat penduduk, tempat kediaman, isi rumah umur muda (0-14 tahun) dan umur tua (65+) mengikut mukim adalah seperti berikut:

MUKIM	JUMLAH	LELAKI	PEREMPUAN	TEMPAT KEDIAMAN	ISI RUMAH	UMUR MUDA (0-14) (%)	UMUR TUA (65+) (%)
MUKIM JERUNG	5,910	3,096	2,814	1,545	1,401	28.2	6.9
MUKIM MERCANG	8,270	4,310	3,960	2,545	2,138	26.0	7.4
MUKIM PULAU KERENGGA	21,627	11,190	10,437	6,255	5,161	29.6	5.8
MUKIM ULU RUSILA	19,865	9,952	9,913	5,555	4,628	28.4	5.7
MUKIM ALUR LIMBAT	29,781	15,242	14,539	8,380	6,811	30.7	4.9
MUKIM BUKIT PAYUNG	30,998	15,557	15,441	8,983	7,578	28.8	5.6
PEKAN MARANG	-	-	-	-	-	-	-
PEKAN BUKIT PAYUNG	155	83	72	72	43	23.9	7.7
JUMLAH KESELURUHAN	**116,606**	**59,430**	**57,176**	**33,335**	**27,760**	**29.1**	**5.7**

Sumber: Penemuan Utama Banci Penduduk dan Perumahan Malaysia 2020 : Daerah Pentadbiran Marang

- Mukim yang mencatatkan peratus umur muda (0-14 tahun) tertinggi pada tahun 2020 adalah Mukim Alur Limbat iaitu 30.7%.
- Mukim yang mencatatkan peratus umur tua (65 tahun dan lebih) tertinggi pada tahun 2020 adalah Pekan Bukit Payung iaitu 7.7%.

@StatsMalaysia
BANCI 2024 PERTANIAN
MALAYSIA MADANI
Jubli Intan

STATISTIK SOSIOEKONOMI & KEMUDAHAN AWAM, MARANG

PENDAPATAN ISI RUMAH KASAR BULANAN, 2022

	PURATA (RM)	PENENGAH (RM)
JUMLAH	6,357	5,291

RUMAH IBADAT

53 MASJID
0 TOKONG
0 KUIL
1 GEREJA

KESIHATAN

0 HOSPITAL KERAJAAN
20 KLINIK KERAJAAN

GUNA TENAGA

3.0% KADAR PENGANGGURAN
57.1% KADAR PENYERTAAN TENAGA BURUH

KESELAMATAN

1 IPD
4 BALAI POLIS
2 BALAI BOMBA

PENDIDIKAN

29 SEKOLAH RENDAH
13 SEKOLAH MENENGAH

Sumber : My Local Stats, Marang, Terengganu, 2023

PAKW, 2023

Bandar RM **4,388**
Luar Bandar RM **4,609**

Sumber : Indikator Kos Sara Hidup, Terengganu, 2023

KDNK, 2020

(RM Juta) RM **1,566**

Sumber : Keluaran Dalam Negeri Kasar Mengikut Daerah Pentadbiran Marang, Terengganu, 2015 - 2020

@StatsMalaysia
BANCI 2024 PERTANIAN
MALAYSIA MADANI
DOSM 75
Jubli Intan

MINISTRY OF ECONOMY
DEPARTMENT OF STATISTICS MALAYSIA
NEWSLETTER

BILANGAN PREMIS PERNIAGAAN MENGIKUT SEKTOR, MARANG

Sumber : *Malaysian Statistical Business Register* (MSBR), 2024

@StatsMalaysia
BANCI 2024 PERTANIAN
MALAYSIA MADANI
Jubli Intan

KEMENTERIAN EKONOMI
JABATAN PERANGKAAN MALAYSIA
NEWSLETTER

DOSM/BPPD/18.2024/SIRIES 68

BENCANA BANJIR
DAERAH SETIU : FAKTA DAN ANGKA

LATAR BELAKANG

- Kerajaan Negeri telah menubuhkan Daerah Setiu pada 1 Januari 1985, dengan gabungan sebahagian daripada mukim Daerah Kuala Terengganu dan Besut dimasukkan ke Daerah Setiu.

- Setiu merupakan salah satu daerah pentadbiran yang terletak di bahagian utara negeri Terengganu, bersempadan dengan Daerah Besut di sebelah utara, Daerah Kuala Terengganu di sebelah selatan dan Daerah Hulu Terengganu di sebelah barat. Daerah Setiu juga turut bersempadan dengan Laut China Selatan di bahagian Timur dengan keluasan 1,304.36 kilometer persegi.

- Terdapat 7 mukim iaitu Mukim Caluk, Mukim Guntung, Mukim Hulu Nerus, Mukim Hulu Setiu, Mukim Merang, Mukim Pantai dan Mukim Tasik.

- Daerah Setiu mempunyai kawasan sensitif alam sekitar yang luas iaitu 74,034.45 hektar atau 54.5%. Kawasan ini terdiri daripada kawasan banjir, kawasan hutan, kawasan paya dan persisiran pantai serta kawasan lagun Setiu.

Sumber: Penemuan Utama Banci Penduduk dan Perumahan Malaysia 2020 : Daerah Pentadbiran Setiu
: Portal Rasmi Majlis Daerah Setiu

@StatsMalaysia
BANCI 2024 PERTANIAN
MALAYSIA MADANI
DOSM 75
Jubli Intan

KRONOLOGI BANJIR BESAR

Sumber: https://wartarakyat.com.my/index.php/2021/12/22/peristiwa-bah-air-merah-jadi-igauan-pedoman-penduduk-terengganu/

BANJIR BESAR 1926

Pada tahun 1962, berlakunya Bah Air Merah yang berlaku sebanyak dua kali sehingga menyebabkan hampir keseluruhan kawasan tenggelam di beberapa daerah di Terengganu.

Sumber: https://www.bharian.com.my/berita/nasional/2017/01/229824/mangsa-banjir-di-besut-dan-setiu-meningkat

BANJIR TAHUN 2017

Pada tahun 2017, Setiu telah dilanda banjir sehingga menyebabkan peningkatan mangsa sebanyak 599 orang dan dipindahkan ke tujuh pusat pemindahan.

Sumber: https://www.bharian.com.my/berita/nasional/2020/11/755434/terengganu-dilanda-banjir-dua-pusat-pemindahan-dibuka-di-setiu

BANJIR TAHUN 2020

Setiu menjadi Daerah Pertama di Terengganu yang membuka PPS apabila Felda Chalok Barat dan Kampung Bukit Nyior, Pelong telah dinaiki air dengan 37 mangsa banjir dari sepuluh keluarga.

2

HIDROGRAF STESEN

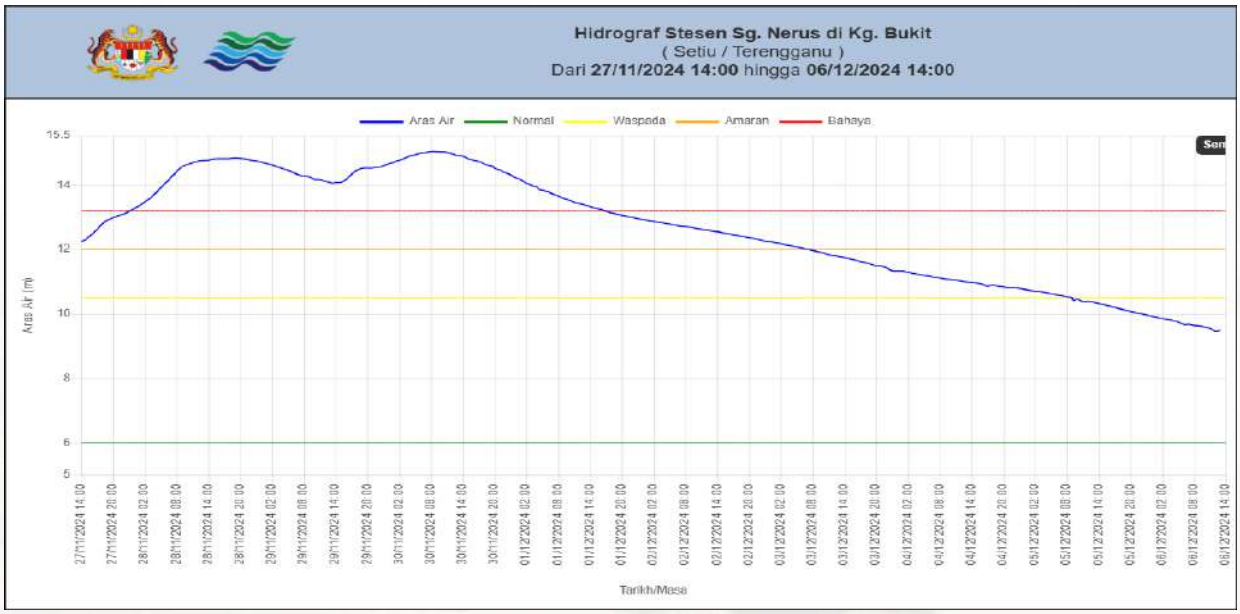

Paparan hidrograf menunjukkan paras air stesen Sg. Nerus di Kampung Bukit, Setiu, Terengganu berada di paras bahaya bermula 28 November 2024 sehingga 01 Disember 2024.

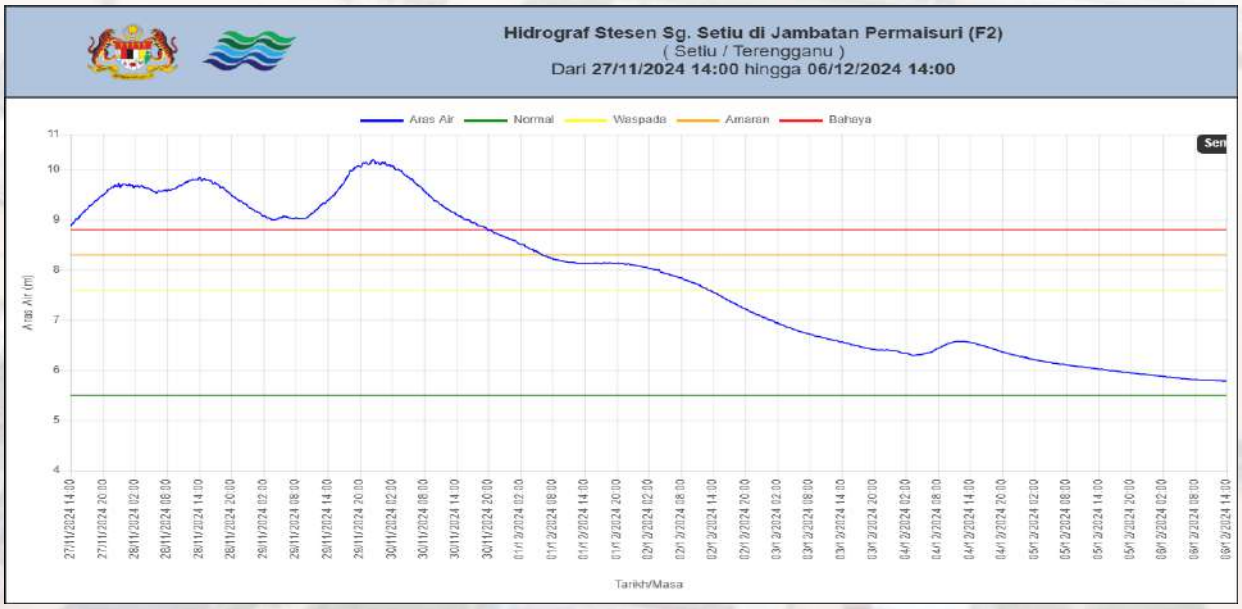

Paparan hidrograf menunjukkan paras air stesen Sg. Setiu di Jambatan Permaisuri (F2), Setiu, Terengganu berada di paras bahaya bermula 27 November 2024 sehingga 30 November 2024.

Sumber:https://publicinfobanjir.water.gov.my/wl-graph/?stationid=2130001_&datefrom=27/02/2023%2012:00&dateto=05/03/2023%2012:00&ymax=&ymin=&xfreq=6&datafreq=15

3

DAERAH : SETIU

RAMALAN CUACA

TARIKH	CUACA	RAMALAN
09/12/2024 Isnin	Hujan menyeluruh	**Pagi:** Hujan menyeluruh **Petang:** Hujan menyeluruh **Malam:** Hujan menyeluruh **Min:** 24°C **Maks:** 30°C
10/12/2024 Selasa	Hujan menyeluruh	**Pagi:** Hujan menyeluruh **Petang:** Hujan menyeluruh **Malam:** Hujan menyeluruh **Min:** 24°C **Maks:** 30°C
11/12/2024 Rabu	Hujan menyeluruh	**Pagi:** Hujan menyeluruh **Petang:** Hujan menyeluruh **Malam:** Hujan menyeluruh **Min:** 24°C **Maks:** 30°C
12/12/2024 Khamis	Hujan di beberapa tempat	**Pagi:** Hujan di beberapa tempat **Petang:** Hujan di beberapa tempat **Malam:** Hujan di beberapa tempat **Min:** 24°C **Maks:** 30°C
13/12/2024 Jumaat	Hujan di beberapa tempat	**Pagi:** Hujan di beberapa tempat **Petang:** Hujan di beberapa tempat **Malam:** Hujan di beberapa tempat **Min:** 24°C **Maks:** 30°C
14/12/2024 Sabtu	Hujan di beberapa tempat	**Pagi:** Hujan di beberapa tempat **Petang:** Hujan di beberapa tempat **Malam:** Hujan di beberapa tempat **Min:** 24°C **Maks:** 30°C
15/12/2024 Ahad	Hujan di beberapa tempat	**Pagi:** Hujan di beberapa tempat **Petang:** Hujan di beberapa tempat **Malam:** Hujan di beberapa tempat **Min:** 24°C **Maks:** 30°C

Sumber: Jabatan Meteorologi Malaysia

4

BANJIR 2024

- Sejumlah 4 PPS beroperasi bagi menempatkan mangsa banjir di Daerah Setiu sehingga 4 Disember 2024 adalah seperti berikut:

PETA TABURAN PENDUDUK MENGIKUT MUKIM / BANDAR / PEKAN DAN *HOTSPOT* PPS

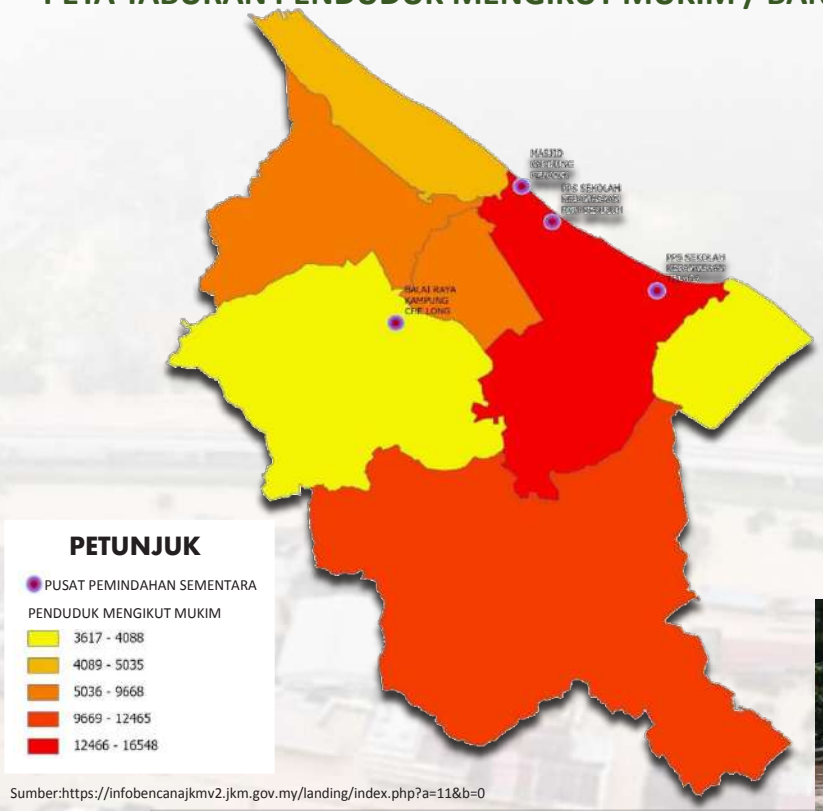

Sumber:https://infobencanajkmv2.jkm.gov.my/landing/index.php?a=11&b=0

Bilangan Mangsa di PPS

84

56

8

Sumber:
https://infobencanajkmv2.jkm.gov.my/landing/index.php?a=11&b=0
Data sehingga 04 Disember 2024

Sumber : https://www.kosmo.com.my/2024/11/27/banjir-mangsa-terengganu-meningkat-236-orang/

Sumber : https://www.sinarharian.com.my/article/700327/berita/semasa/banjir-jumlah-mangsa-di-seluruh-negara-menurun-pagi-ini

Senarai Pusat Pemindahan Sementara (PPS)

JAJAHAN SETIU
SEKOLAH
• PPS SEKOLAH KEBANGSAAN TELAGA
• PPS SEKOLAH KEBANGSAAN RHU SEPULUH
MASJID
• MASJID KAMPUNG PENARIK
BALAI RAYA
• BALAI RAYA KAMPUNG CHE LONG

5

@StatsMalaysia
BANCI 2024 PERTANIAN
MALAYSIA MADANI
DOSM 75
Jubli Intan

IMPAK BANJIR

Banjir: Sektor pertanian, agromakanan & perikanan Terengganu rugi RM6.6 juta

Sumber: https://www.hmetro.com.my/mutakhir/2024/12/1166684/banjir-sektor-pertanian-agromakanan-perikanan-terengganu-rugi-rm66-juta#google_vignette

Kebun Jagung, Bendi Ditenggelami Air, Petani Rugi Lebih RM20,000

Sumber:https://bernama.com/bm/am/news.php?id=2370966&fbclid=IwZXh0bgNhZW0CMTAAAR1v-sw3OYo_B3ajbh1ILGga-w_t-JybXh0NANGRplOZDf7OEk8hyJ8E8qI_aem_miBlNCWcBNNY9vL_7GN07g

Terengganu sedang nilai kerugian akibat banjir – Dr Sam

MARANG, 21 Januari – Jumlah kerugian yang ditanggung oleh pelbagai sektor akibat bencana banjir yang melanda Terengganu baru-baru ini masih dalam proses penilaian.

Menteri Besar, Dato' Seri Dr Ahmad Samsuri Mokhtar, berdasarkan maklumat awal yang diterima pihaknya, sektor pertanian dan penternakan merekodkan kerugian lebih kecil berbanding ketika bencana sama melanda sebelum ini.

"Berkaitan bencana banjir gelombang ketiga kita belum lagi menerima laporan penuh kerugian yang terpaksa di tanggung oleh pelbagai sektor. Kita ada anggaran kerosakan kepada sektor pertanian penternakan, tetapi kadar kerosakan terhadap dua sektor itu jauh lebih kecil berbanding yang dulu," ujarnya.

Sumber: https://berita.pas.org.my/terengganu-sedang-nilai-kerugian-akibat-banjir-dr-sam/

Sumber: https://www.instagram.com/kpkmmalaysia/p/DDgR0BgtkFT/seramai-829-nelayan-di-kelantan-terengganu-dan-pahang-terjejas-akibat-banjir-den/

6

@StatsMalaysia
BANCI 2024 PERTANIAN
MALAYSIA MADANI
DOSM 75
Jubli Intan

IMPAK BANJIR

BH ONLINE

KEKITA SUKAN DUNIA HIBURAN BISNES RENCANA GAYA HIDUP SIHAT #MARILOKAL

NASIONAL KES POLITIK PENDIDIKAN WILAYAH

Banjir: 31 jalan di Terengganu ditutup kepada semua kenderaan

Oleh Baharom Bakar - November 28, 2024 @ 12:29pm
bhnews@bh.com.my

Jalan Kenyir ke Aring, Hulu Terengganu ditutup selepas berlaku merdapan tanah. - Foto NSTP/BAHAROM BAKAR

KUALA TERENGGANU: Sebanyak 31 jalan, termasuk dua jalan utama ditutup kepada semua kenderaan selepas dinaiki air berikutan hujan lebat sejak pagi semalam.

Pengarah Jabatan Kerja Raya (JKR) negeri, Ir Dr Hasli Ibrahim, berkata ia membabitkan tujuh di Besut, Hulu Terengganu (sembilan), Setiu (enam), Kemaman (lima) dan Dungun (empat).

Katanya, dua jalan utama yang ditutup adalah Jalan Seberang Jertih ke Bukit Yong sempadan Terengganu-Kelantan di Kampung Nangka, Besut yang dinaiki air sedalam kira-kira 0.8 meter (m) sejauh 600m dan Jalan Air Putih-Chukai di Kampung Tasik Biru, Kemaman yang ditenggelami air sedalam 0.35m sejauh 100 m.

Sumber: https://www.bharian.com.my/berita/nasional/2024/11/1329929/banjir-31-jalan-di-terengganu-ditutup-kepada-semua-kenderaan

Kosmo!

TERKINI

Fasiliti perubatan RM6.5 juta terjejas akibat banjir di Kelantan, Terengganu

https://www.kosmo.com.my/2024/12/07/fasiliti-perubatan-rm6-5-juta-terjejas-akibat-banjir-di-kelantan-terengganu/

TRDI.my

TENAGA NASIONAL

Banjir: TNB Tutup Bekalan Elektrik Di Sekitar Marang, Kuala Terengganu

Sumber: https://www.trdi.my/banjir-tnb-tutup-bekalan-elektrik-di-sekitar-marang-kuala-terengganu

99 Tabika Kemas di Terengganu terjejas banjir

Sumber: https://www.hmetro.com.my/mutakhir/2024/12/1166782/99-tabika-kemas-di-terengganu-terjejas-banjir

7

@StatsMalaysia
BANCI 2024 PERTANIAN
MALAYSIA MADANI
DOSM 75
Jubli Intan

PROFIL DEMOGRAFI

PENDUDUK
- 2024: 64.3 ribu
- 2020: 59.7 ribu

TEMPAT KEDIAMAN
- 2024: 17.8 ribu
- 2020: 15.6 ribu

ISI RUMAH
- 2024: 15.7 ribu
- 2020: 13.8 ribu

UMUR 0-14
- 2024: 18.2 ribu
- 2020: 17.4 ribu

UMUR 15-64
- 2024: 42.0 ribu
- 2020: 38.5 ribu

UMUR 60+
- 2024: 6.3 ribu
- 2020: 5.8 ribu

UMUR 65+
- 2024: 4.1 ribu
- 2020: 3.7 ribu

NISBAH JANTINA
- 2024: 104
- 2020: 105

Lelaki bagi setiap 100 perempuan

KELAHIRAN
- 2023: 1,499
- 2020: 1,546

KEMATIAN
- 2023: 447
- 2020: 445

PUNCA KEMATIAN

2023	
1. ISCHAEMIC HEART DISEASES	46
2. PNEUMONIA	40
3. CEREBROVASCULAR DISEASES	19

PERKAHWINAN
- 2023: 540
- 2020: 1,119

PERCERAIAN
- 2023: 207
- 2020: 291

PARAS PERBANDARAN
- 2020: 0%

KEPADATAN
- 2024: 49 km^2

Sumber :
1. Penemuan Utama Banci Penduduk dan Perumahan Malaysia 2020 : Daerah Pentadbiran Setiu
2. Anggaran Penduduk Semasa Mengikut Daerah Pentadbiran, Terengganu, 2024
3. Statistik Perkahwinan dan Perceraian Malaysia, 2020 & 2024
4. Perangkaan Penting Malaysia, 2021 & 2024

8

@StatsMalaysia
BANCI 2024 PERTANIAN
MALAYSIA MADANI
DOSM 75 Jubli Intan

PROFIL DEMOGRAFI MENGIKUT MUKIM, SETIU, TERENGGANU

Berdasarkan Penemuan Utama Banci Penduduk dan Perumahan Malaysia 2020, maklumat penduduk, tempat kediaman, isi rumah, umur muda (0-14 tahun) dan umur tua (65+) mengikut mukim adalah seperti berikut:

MUKIM	JUMLAH	LELAKI	PEREMPUAN	TEMPAT KEDIAMAN	ISI RUMAH	UMUR MUDA (0-14)(%)	ORANG TUA (65+)(%)
MUKIM CALUK	16,548	8,359	8,189	4,276	3,739	30.1	7.7
MUKIM GUNTUNG	9,668	4,854	4,814	2,459	2,137	32.0	5.2
MUKIM HULU NERUS	12,465	6,494	5,971	3,560	3,042	27.5	7.2
MUKIM HULU SETIU	4,088	2,287	1,801	980	921	26.3	5.2
MUKIM MERANG	3,617	1,875	1,742	1,000	817	30.9	4.8
MUKIM PANTAI	5,035	2,574	2,461	1,356	1,128	28.3	6.0
MUKIM TASIK	8,230	3,902	4,328	1,924	1,979	28.2	4.0
JUMLAH KESELURUHAN	**59,651**	**30,345**	**29,306**	**15,555**	**13,763**	**29.2**	**6.2**

Sumber: Penemuan Utama Banci Penduduk dan Perumahan Malaysia 2020 : Daerah Pentadbiran Setiu

- Mukim yang mencatatkan peratus umur muda (0-14 tahun) tertinggi pada tahun 2020 adalah Mukim Guntung iaitu 32.0%.
- Mukim yang mencatatkan bilangan penduduk berumur 65 tahun dan lebih tertinggi pada tahun 2020 adalah Mukim Caluk iaitu 7.7%.

@StatsMalaysia
BANCI 2024 PERTANIAN
MALAYSIA MADANI
Jubli Intan

STATISTIK SOSIOEKONOMI & KEMUDAHAN AWAM, SETIU

PENDAPATAN ISI RUMAH KASAR BULANAN, 2022

	PURATA (RM)	PENENGAH (RM)
JUMLAH	6,030	5,211

RUMAH IBADAT

53 MASJID | **0** TOKONG | **0** KUIL | **0** GEREJA

KESIHATAN

1 HOSPITAL KERAJAAN

18 KLINIK KERAJAAN

GUNA TENAGA

3.9% KADAR PENGANGGURAN

64.0% KADAR PENYERTAAN TENAGA BURUH

KESELAMATAN

1 IPD

9 BALAI POLIS

1 BALAI BOMBA

Sumber : My Local Stats, Setiu, Terengganu, 2023

PENDIDIKAN

43 SEKOLAH RENDAH

14 SEKOLAH MENENGAH

PAKW, 2023

Bandar **n.a**

Luar Bandar RM **3,932**

Sumber : Indikator Kos Sara Hidup, Terengganu, 2023

KDNK, 2020

(RM Juta)

RM **898**

Sumber : Keluaran Dalam Negeri Kasar Mengikut Daerah Pentadbiran Setiu, Terengganu, 2015 - 2020

@StatsMalaysia

BILANGAN PREMIS PERNIAGAAN MENGIKUT SEKTOR, DAERAH SETIU

Sumber : *Malaysian Statical Business Register* (MSBR), 2024

@StatsMalaysia
BANCI 2024 PERTANIAN
MALAYSIA MADANI
DOSM 75
Jubli Intan

BAHAGIAN 3
PART 3

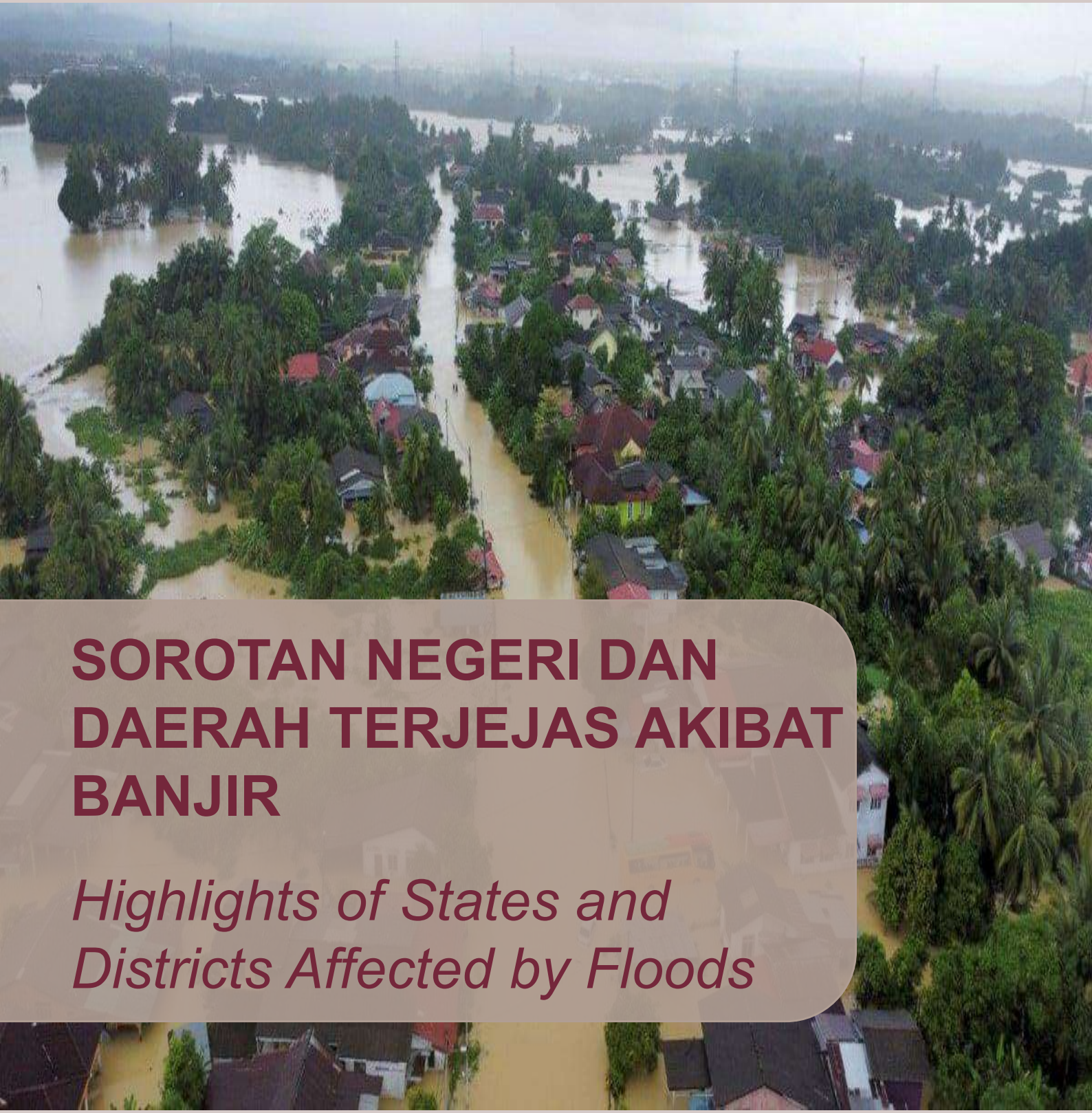

SOROTAN NEGERI DAN DAERAH TERJEJAS AKIBAT BANJIR

Highlights of States and Districts Affected by Floods

Muka surat ini sengaja dibiarkan kosong
This page is deliberately left blank

JOHOR

BATU PAHAT

JOHOR BAHRU

KLUANG

KOTA TINGGI

MERSING

MUAR

PONTIAN

SEGAMAT

KULAI

TANGKAK

STATISTIK SOSIAL
BATU PAHAT, JOHOR

Paparan 1: Maklumat asas terpilih, Batu Pahat, Johor, 2023

Nota:
1. Banci adalah merujuk kepada data anggaran penduduk semasa pertengahan tahun berasaskan Banci Penduduk dan Perumahan Malaysia, 2020
2. Hasil tambah mungkin berbeza disebabkan oleh pembundaran

Batu Pahat mempunyai keluasan tanah 1,956.7 kilometer persegi dengan kepadatan penduduk 256 orang per kilometer persegi. Bilangan penduduk di Batu Pahat pada tahun 2023 adalah 504.0 ribu orang dengan kadar pertumbuhan tahunan 1.3 peratus.

PENDUDUK

Bilangan penduduk

Penduduk Batu Pahat pada tahun 2023 adalah 504.0 ribu orang dengan bilangan penduduk lelaki 266.0 ribu orang dan perempuan 238.0 ribu orang. **(Jadual 1)**

Jangkaan hayat ketika lahir

Jangkaan hayat ketika lahir pada tahun 2023 adalah 73.9 tahun. Jangkaan hayat mengikut jantina menunjukkan seorang bayi perempuan yang lahir pada tahun 2023 secara purata dijangka boleh hidup sehingga 76.5 tahun dan bayi lelaki dijangka boleh hidup sehingga 71.7 tahun. **(Jadual 1)**

Bilangan kelahiran hidup dan kadar kelahiran kasar

Bilangan kelahiran hidup yang dicatatkan pada tahun 2023 di Batu Pahat adalah sebanyak 6,376 kelahiran, meningkat 8.4 peratus berbanding 5,884 kelahiran pada tahun 2022. Kadar kelahiran kasar (CBR) merekodkan peningkatan daripada 11.8 (2022) kepada 12.7 (2023) bagi setiap 1,000 penduduk. **(Jadual 1)**

Bilangan kematian dan kadar kematian kasar

Bilangan kematian yang dicatatkan pada tahun 2023 di Batu Pahat adalah sebanyak 3,413 kematian, menurun 9.3 peratus berbanding 3,764 kematian pada tahun 2022. Kadar kematian kasar (CDR) merekodkan penurunan kepada 6.8 (2023) daripada 7.6 (2022) bagi setiap 1,000 penduduk. **(Jadual 1)**

Jadual 1: Statistik utama penduduk dan demografi, Batu Pahat, Johor, 2022 dan 2023

Indikator	2022	2023
Jumlah penduduk ('000)[a]	497.5	504.0
Lelaki	261.5	266.0
Perempuan	236.0	238.0
Jangkaan hayat ketika lahir (tahun)		
Lelaki dan perempuan	73.5	73.9[p]
Lelaki	71.3	71.7[p]
Perempuan	76.1	76.5[p]
Kelahiran		
Bilangan kelahiran hidup	5,884	6,376
Kadar kelahiran kasar[b]	11.8	12.7
Kematian		
Bilangan kematian	3,764	3,413
Kadar kematian kasar[b]	7.6	6.8

Nota:
[a] Data adalah merujuk kepada data anggaran penduduk semasa pertengahan tahun berasaskan Banci Penduduk dan Perumahan Malaysia, 2020
[b] Kadar adalah bagi setiap 1,000 penduduk
[p] Permulaan
Hasil tambah mungkin berbeza disebabkan oleh pembundaran

GUNA TENAGA

Bilangan penduduk bekerja di Batu Pahat adalah seramai 255.0 ribu orang pada tahun 2023. Kadar penyertaan tenaga buruh (KPTB) dan kadar pengangguran masing-masing mencatatkan 70.5 peratus dan 1.4 peratus pada tahun yang sama.

Paparan 2: Penduduk bekerja, kadar penyertaan tenaga buruh dan kadar pengangguran, Batu Pahat, Johor, 2022 dan 2023

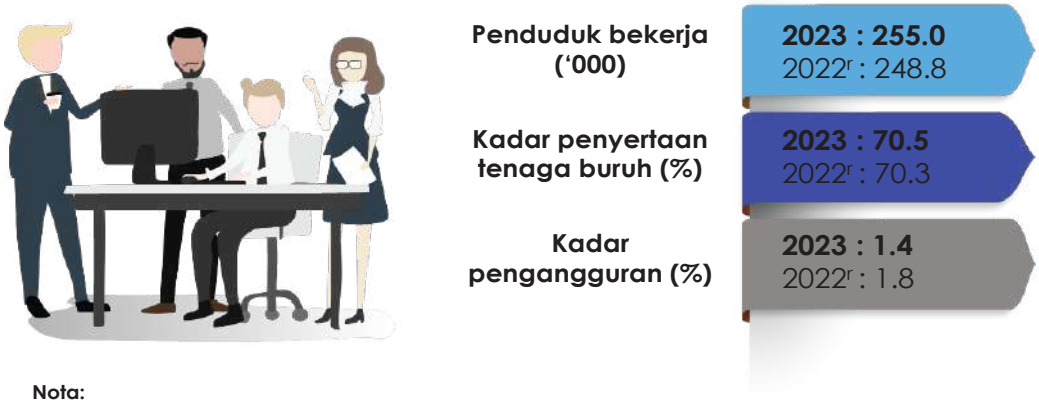

Nota:
[r] Data dikemaskini berdasarkan anggaran penduduk semasa pertengahan tahun

PENDIDIKAN

Batu Pahat mempunyai 176 buah sekolah pada tahun 2023 merangkumi 144 sekolah rendah dan 32 sekolah menengah. Bilangan guru di sekolah rendah dan sekolah menengah adalah masing-masing seramai 3,353 dan 2,538 guru pada tahun yang sama.

Jadual 2: Bilangan sekolah, guru dan murid sekolah kerajaan dan bantuan kerajaan, Batu Pahat, Johor, 2022 dan 2023

	2022			2023		
	Sekolah rendah	Sekolah menengah		Sekolah rendah	Sekolah menengah	
Sekolah	144	32		144	32	
Guru	3,420	2,589		3,353	2,538	
Murid	n.a	Peringkat menengah n.a	Peringkat lepasan menengah n.a	n.a	Peringkat menengah n.a	Peringkat lepasan menengah n.a

Sumber: Kementerian Pendidikan Malaysia

KESIHATAN

Batu Pahat mempunyai sebuah hospital kerajaan dan 63 klinik kerajaan pada tahun 2023. Klinik kerajaan merangkumi klinik kesihatan (termasuk klinik kesihatan ibu dan anak), klinik desa dan klinik komuniti.

Paparan 3: Bilangan hospital dan klinik kerajaan, Batu Pahat, Johor, 2022 dan 2023

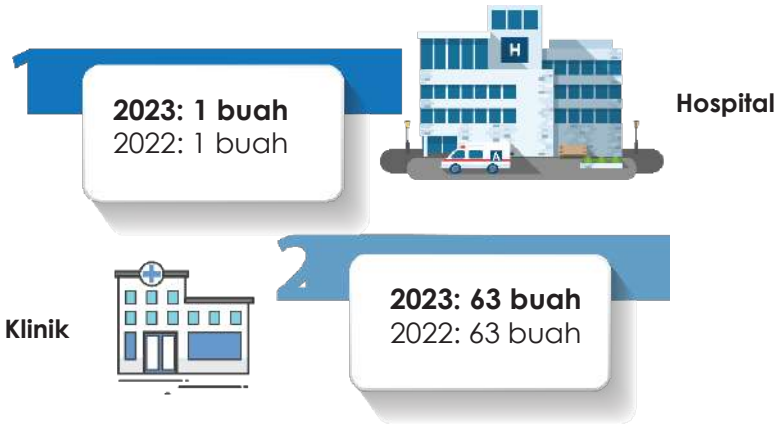

Sumber: Kementerian Kesihatan Malaysia

PERKHIDMATAN KEBAJIKAN

Bilangan ketua isi rumah miskin yang berdaftar dengan eKasih di Batu Pahat pada tahun 2023 menurun kepada 2,086 orang berbanding 2,163 (2022).

Paparan 4: Bilangan ketua isi rumah yang berdaftar dengan eKasih, Batu Pahat, Johor, 2022 dan 2023

Sumber: Unit Penyelarasan Pelaksanaan (ICU), Jabatan Perdana Menteri

KESELAMATAN AWAM

Jenayah indeks merangkumi jenayah kekerasan dan jenayah harta benda. Jenayah indeks yang direkodkan di Batu Pahat adalah sebanyak 373 kes pada tahun 2023. Jenayah kekerasan dan jenayah harta benda masing-masing mencatatkan 88 kes dan 285 kes pada tahun yang sama.

Paparan 5: Jenayah indeks, jenayah kekerasan dan jenayah harta benda, Batu Pahat, Johor, 2022 dan 2023

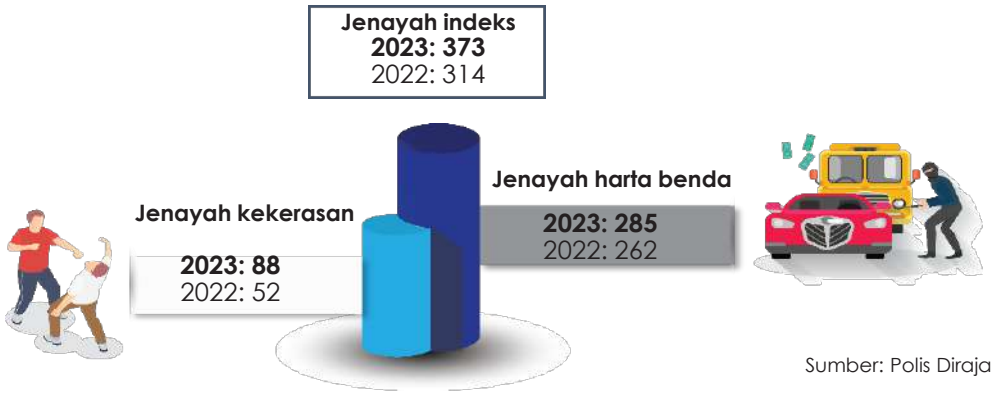

Sumber: Polis Diraja Malaysia

Bilangan kebakaran yang direkodkan di Batu Pahat adalah sebanyak 570 kes pada tahun 2023. Bilangan kematian dan kecederaan masing-masing mencatatkan satu kes dan sembilan kes pada tahun yang sama.

Paparan 6: Bilangan kematian dan kecederaan akibat kebakaran, Batu Pahat, Johor, 2022 dan 2023

Sumber: Jabatan Bomba dan Penyelamat Malaysia

STATISTIK SOSIAL
JOHOR BAHRU, JOHOR

Paparan 1: Maklumat asas terpilih, Johor Bahru, Johor, 2023

Nota:
1. Banci adalah merujuk kepada data anggaran penduduk semasa pertengahan tahun berasaskan Banci Penduduk dan Perumahan Malaysia, 2020
2. Hasil tambah mungkin berbeza disebabkan oleh pembundaran

Johor Bahru mempunyai keluasan tanah 1,029.6 kilometer persegi dengan kepadatan penduduk 1,653 orang per kilometer persegi. Bilangan penduduk di Johor Bahru pada tahun 2023 adalah 1,761.6 ribu orang dengan kadar pertumbuhan tahunan 2.2 peratus.

PENDUDUK

Bilangan penduduk

Penduduk Johor Bahru pada tahun 2023 adalah 1,761.6 ribu orang dengan bilangan penduduk lelaki 934.9 ribu orang dan perempuan 826.7 ribu orang. **(Jadual 1)**

Jangkaan hayat ketika lahir

Jangkaan hayat ketika lahir pada tahun 2023 adalah 75.5 tahun. Jangkaan hayat mengikut jantina menunjukkan seorang bayi perempuan yang lahir pada tahun 2023 secara purata dijangka boleh hidup sehingga 77.9 tahun dan bayi lelaki dijangka boleh hidup sehingga 73.5 tahun. **(Jadual 1)**

Bilangan kelahiran hidup dan kadar kelahiran kasar

Bilangan kelahiran hidup yang dicatatkan pada tahun 2023 di Johor Bahru adalah sebanyak 25,017 kelahiran, meningkat 24.0 peratus berbanding 20,176 kelahiran pada tahun 2022. Kadar kelahiran kasar (CBR) merekodkan peningkatan daripada 11.7 (2022) kepada 14.2 (2023) bagi setiap 1,000 penduduk. **(Jadual 1)**

Bilangan kematian dan kadar kematian kasar

Bilangan kematian yang dicatatkan pada tahun 2023 di Johor Bahru adalah sebanyak 8,363 kematian, meningkat 4.8 peratus berbanding 7,980 kematian pada tahun 2022. Kadar kematian kasar (CDR) merekodkan peningkatan kepada 4.7 (2023) daripada 4.6 (2022) bagi setiap 1,000 penduduk. **(Jadual 1)**

MY LOCAL STATS, JOHOR BAHRU, JOHOR, 2023

Jadual 1: Statistik utama penduduk dan demografi, Johor Bahru, Johor, 2022 dan 2023

Indikator	2022	2023
Jumlah penduduk ('000)[a]	1,723.7	1,761.6
Lelaki	909.6	934.9
Perempuan	814.1	826.7
Jangkaan hayat ketika lahir (tahun)		
Lelaki dan perempuan	75.3	75.5[p]
Lelaki	73.2	73.5[p]
Perempuan	77.8	77.9[p]
Kelahiran		
Bilangan kelahiran hidup	20,176	25,017
Kadar kelahiran kasar[b]	11.7	14.2
Kematian		
Bilangan kematian	7,980	8,363
Kadar kematian kasar[b]	4.6	4.7

Nota:
[a] Data adalah merujuk kepada data anggaran penduduk semasa pertengahan tahun berasaskan Banci Penduduk dan Perumahan Malaysia, 2020
[b] Kadar adalah bagi setiap 1,000 penduduk
[p] Permulaan
Hasil tambah mungkin berbeza disebabkan oleh pembundaran

GUNA TENAGA

Bilangan penduduk bekerja di Johor Bahru adalah seramai 872.2 ribu orang pada tahun 2023. Kadar penyertaan tenaga buruh (KPTB) dan kadar pengangguran masing-masing mencatatkan 74.5 peratus dan 2.9 peratus pada tahun yang sama.

Paparan 2: Penduduk bekerja, kadar penyertaan tenaga buruh dan kadar pengangguran, Johor Bahru, Johor, 2022 dan 2023

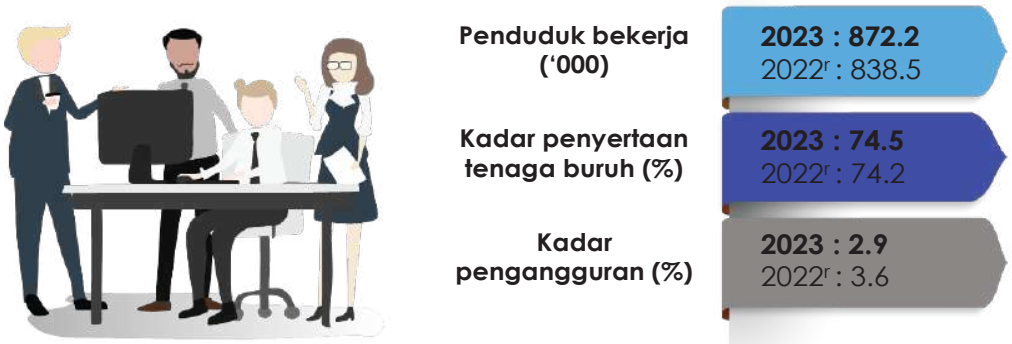

Nota:
[r] Data dikemaskini berdasarkan anggaran penduduk semasa pertengahan tahun

PENDIDIKAN

Johor Bahru mempunyai 270 buah sekolah pada tahun 2023 merangkumi 183 sekolah rendah dan 87 sekolah menengah. Bilangan guru di sekolah rendah dan sekolah menengah adalah masing-masing seramai 9,716 dan 7,684 guru pada tahun yang sama.

Jadual 2: Bilangan sekolah, guru dan murid sekolah kerajaan dan bantuan kerajaan, Johor Bahru, Johor, 2022 dan 2023

	2022			2023		
	Sekolah rendah	Sekolah menengah		Sekolah rendah	Sekolah menengah	
Sekolah	183	87		183	87	
Guru	9,743	7,760		9,716	7,684	
Murid	n.a	Peringkat menengah n.a	Peringkat lepasan menengah n.a	n.a	Peringkat menengah n.a	Peringkat lepasan menengah n.a

Sumber: Kementerian Pendidikan Malaysia

KESIHATAN

Johor Bahru mempunyai tiga buah hospital kerajaan dan 51 klinik kerajaan pada tahun 2023. Klinik kerajaan merangkumi klinik kesihatan (termasuk klinik kesihatan ibu dan anak), klinik desa dan klinik komuniti.

Paparan 3: Bilangan hospital dan klinik kerajaan, Johor Bahru, Johor, 2022 dan 2023

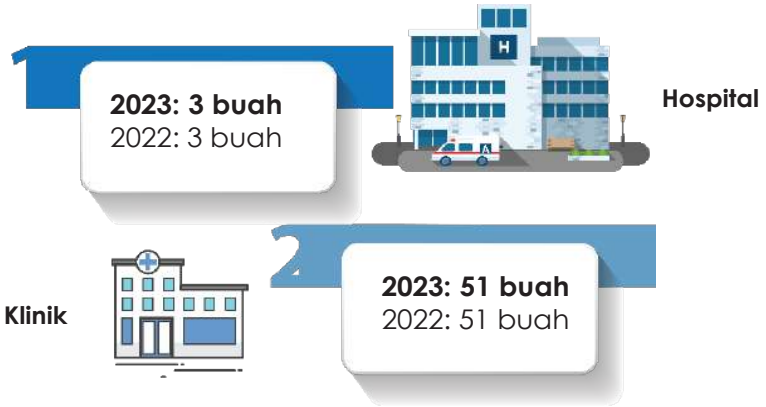

Sumber: Kementerian Kesihatan Malaysia

PERKHIDMATAN KEBAJIKAN

Bilangan ketua isi rumah miskin yang berdaftar dengan eKasih di Johor Bahru pada tahun 2023 menurun kepada 2,144 orang berbanding 2,370 (2022).

Paparan 4: Bilangan ketua isi rumah yang berdaftar dengan eKasih, Johor Bahru, Johor, 2022 dan 2023

Sumber: Unit Penyelarasan Pelaksanaan (ICU), Jabatan Perdana Menteri

KESELAMATAN AWAM

Jenayah indeks merangkumi jenayah kekerasan dan jenayah harta benda. Jenayah indeks yang direkodkan di Johor Bahru adalah sebanyak 3,092 kes pada tahun 2023. Jenayah kekerasan dan jenayah harta benda masing-masing mencatatkan 706 kes dan 2,386 kes pada tahun yang sama.

Paparan 5: Jenayah indeks, jenayah kekerasan dan jenayah harta benda, Johor Bahru, Johor, 2022 dan 2023

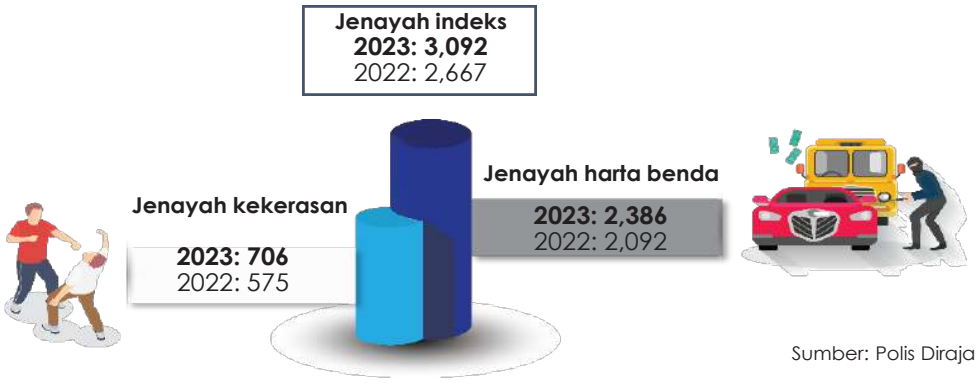

Sumber: Polis Diraja Malaysia

Bilangan kebakaran yang direkodkan di Johor Bahru adalah sebanyak 1,695 kes pada tahun 2023. Bilangan kematian dan kecederaan masing-masing mencatatkan satu kes dan 31 kes pada tahun yang sama.

Paparan 6: Bilangan kematian dan kecederaan akibat kebakaran, Johor Bahru, Johor, 2022 dan 2023

Sumber: Jabatan Bomba dan Penyelamat Malaysia

STATISTIK SOSIAL
KLUANG, JOHOR

Paparan 1: Maklumat asas terpilih, Kluang, Johor, 2023

Nota:
1. Banci adalah merujuk kepada data anggaran penduduk semasa pertengahan tahun berasaskan Banci Penduduk dan Perumahan Malaysia, 2020
2. Hasil tambah mungkin berbeza disebabkan oleh pembundaran

Kluang mempunyai keluasan tanah 2,872.5 kilometer persegi dengan kepadatan penduduk 115 orang per kilometer persegi. Bilangan penduduk di Kluang pada tahun 2023 adalah 328.7 ribu orang dengan kadar pertumbuhan tahunan 1.6 peratus.

PENDUDUK

Bilangan penduduk

Penduduk Kluang pada tahun 2023 adalah 328.7 ribu orang dengan bilangan penduduk lelaki 181.4 ribu orang dan perempuan 147.3 ribu orang. **(Jadual 1)**

Jangkaan hayat ketika lahir

Jangkaan hayat ketika lahir pada tahun 2023 adalah 71.9 tahun. Jangkaan hayat mengikut jantina menunjukkan seorang bayi perempuan yang lahir pada tahun 2023 secara purata dijangka boleh hidup sehingga 74.2 tahun dan bayi lelaki dijangka boleh hidup sehingga 70.1 tahun. **(Jadual 1)**

Bilangan kelahiran hidup dan kadar kelahiran kasar

Bilangan kelahiran hidup yang dicatatkan pada tahun 2023 di Kluang adalah sebanyak 4,260 kelahiran, meningkat 21.4 peratus berbanding 3,508 kelahiran pada tahun 2022. Kadar kelahiran kasar (CBR) merekodkan peningkatan daripada 10.8 (2022) kepada 13 (2023) bagi setiap 1,000 penduduk. **(Jadual 1)**

Bilangan kematian dan kadar kematian kasar

Bilangan kematian yang dicatatkan pada tahun 2023 di Kluang adalah sebanyak 2,295 kematian, menurun 4.9 peratus berbanding 2,412 kematian pada tahun 2022. Kadar kematian kasar (CDR) merekodkan penurunan kepada 7.0 (2023) daripada 7.5 (2022) bagi setiap 1,000 penduduk. **(Jadual 1)**

MY LOCAL STATS, KLUANG, JOHOR, 2023

Jadual 1: Statistik utama penduduk dan demografi, Kluang, Johor, 2022 dan 2023

Indikator	2022	2023
Jumlah penduduk ('000)[a]	323.5	328.7
Lelaki	177.5	181.4
Perempuan	146.0	147.3
Jangkaan hayat ketika lahir (tahun)		
Lelaki dan perempuan	71.4	71.9[p]
Lelaki	69.7	70.1[p]
Perempuan	73.6	74.2[p]
Kelahiran		
Bilangan kelahiran hidup	3,508	4,260
Kadar kelahiran kasar[b]	10.8	13.0
Kematian		
Bilangan kematian	2,412	2,295
Kadar kematian kasar[b]	7.5	7.0

Nota:
[a] Data adalah merujuk kepada data anggaran penduduk semasa pertengahan tahun berasaskan Banci Penduduk dan Perumahan Malaysia, 2020
[b] Kadar adalah bagi setiap 1,000 penduduk
[p] Permulaan
Hasil tambah mungkin berbeza disebabkan oleh pembundaran

GUNA TENAGA

Bilangan penduduk bekerja di Kluang adalah seramai 166.8 ribu orang pada tahun 2023. Kadar penyertaan tenaga buruh (KPTB) dan kadar pengangguran masing-masing mencatatkan 72.5 peratus dan 3.2 peratus pada tahun yang sama.

Paparan 2: Penduduk bekerja, kadar penyertaan tenaga buruh dan kadar pengangguran, Kluang, Johor, 2022 dan 2023

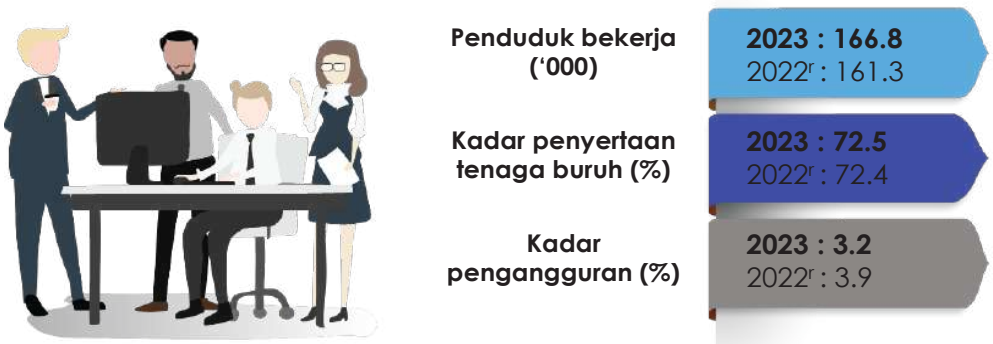

Nota:
[r] Data dikemaskini berdasarkan anggaran penduduk semasa pertengahan tahun

PENDIDIKAN

Kluang mempunyai 117 buah sekolah pada tahun 2023 merangkumi 88 sekolah rendah dan 29 sekolah menengah. Bilangan guru di sekolah rendah dan sekolah menengah adalah masing-masing seramai 2,257 dan 1,872 guru pada tahun yang sama.

Jadual 2: Bilangan sekolah, guru dan murid sekolah kerajaan dan bantuan kerajaan, Kluang, Johor, 2022 dan 2023

	2022			2023		
	Sekolah rendah	Sekolah menengah		Sekolah rendah	Sekolah menengah	
Sekolah	88	29		88	29	
Guru	2,271	1,891		2,257	1,872	
Murid	n.a	Peringkat menengah n.a	Peringkat lepasan menengah n.a	n.a	Peringkat menengah n.a	Peringkat lepasan menengah n.a

Sumber: Kementerian Pendidikan Malaysia

KESIHATAN

Kluang mempunyai sebuah hospital kerajaan dan 32 klinik kerajaan pada tahun 2023. Klinik kerajaan merangkumi klinik kesihatan (termasuk klinik kesihatan ibu dan anak), klinik desa dan klinik komuniti.

Paparan 3: Bilangan hospital dan klinik kerajaan, Kluang, Johor, 2022 dan 2023

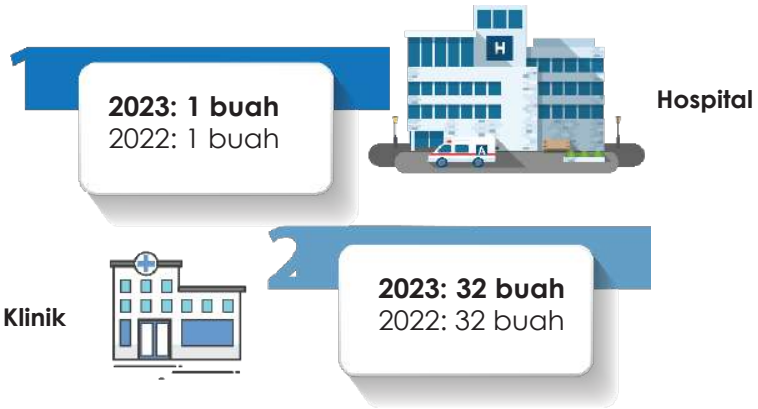

Sumber: Kementerian Kesihatan Malaysia

PERKHIDMATAN KEBAJIKAN

Bilangan ketua isi rumah miskin yang berdaftar dengan eKasih di Kluang pada tahun 2023 menurun kepada 362 orang berbanding 549 (2022).

Paparan 4: Bilangan ketua isi rumah yang berdaftar dengan eKasih, Kluang, Johor, 2022 dan 2023

Sumber: Unit Penyelarasan Pelaksanaan (ICU), Jabatan Perdana Menteri

KESELAMATAN AWAM

Jenayah indeks merangkumi jenayah kekerasan dan jenayah harta benda. Jenayah indeks yang direkodkan di Kluang adalah sebanyak 364 kes pada tahun 2023. Jenayah kekerasan dan jenayah harta benda masing-masing mencatatkan 70 kes dan 294 kes pada tahun yang sama.

Paparan 5: Jenayah indeks, jenayah kekerasan dan jenayah harta benda, Kluang, Johor, 2022 dan 2023

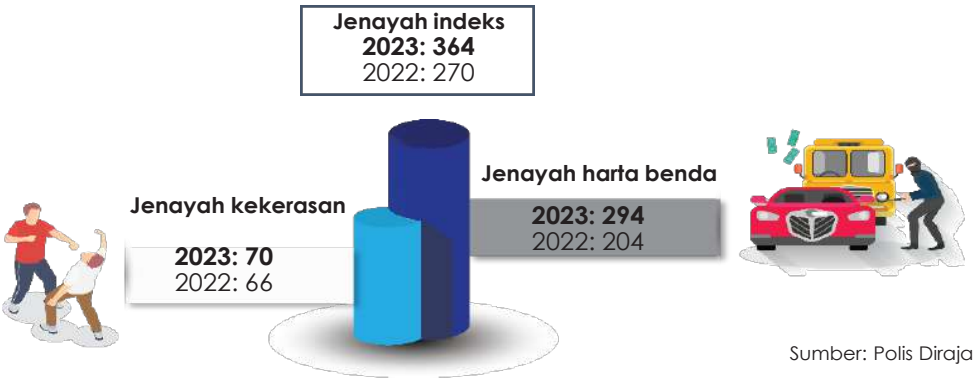

Sumber: Polis Diraja Malaysia

Bilangan kebakaran yang direkodkan di Kluang adalah sebanyak 252 kes pada tahun 2023. Bilangan kematian dan kecederaan masing-masing mencatatkan dua kes dan 15 kes pada tahun yang sama.

Paparan 6: Bilangan kematian dan kecederaan akibat kebakaran, Kluang, Johor, 2022 dan 2023

Sumber: Jabatan Bomba dan Penyelamat Malaysia

STATISTIK SOSIAL
KOTA TINGGI, JOHOR

Paparan 1: Maklumat asas terpilih, Kota Tinggi, Johor, 2023

Nota:
1. Banci adalah merujuk kepada data anggaran penduduk semasa pertengahan tahun berasaskan Banci Penduduk dan Perumahan Malaysia, 2020
2. Hasil tambah mungkin berbeza disebabkan oleh pembundaran

Kota Tinggi mempunyai keluasan tanah 3,459.4 kilometer persegi dengan kepadatan penduduk 66 orang per kilometer persegi. Bilangan penduduk di Kota Tinggi pada tahun 2023 adalah 229.3 ribu orang dengan kadar pertumbuhan tahunan 2.0 peratus.

PENDUDUK

Bilangan penduduk

Penduduk Kota Tinggi pada tahun 2023 adalah 229.3 ribu orang dengan bilangan penduduk lelaki 121.9 ribu orang dan perempuan 107.4 ribu orang. **(Jadual 1)**

Jangkaan hayat ketika lahir

Jangkaan hayat ketika lahir pada tahun 2023 adalah 69.4 tahun. Jangkaan hayat mengikut jantina menunjukkan seorang bayi perempuan yang lahir pada tahun 2023 secara purata dijangka boleh hidup sehingga 71.7 tahun dan bayi lelaki dijangka boleh hidup sehingga 67.5 tahun. **(Jadual 1)**

Bilangan kelahiran hidup dan kadar kelahiran kasar

Bilangan kelahiran hidup yang dicatatkan pada tahun 2023 di Kota Tinggi adalah sebanyak 3,987 kelahiran, meningkat 12.6 peratus berbanding 3,542 kelahiran pada tahun 2022. Kadar kelahiran kasar (CBR) merekodkan peningkatan daripada 15.8 (2022) kepada 17.4 (2023) bagi setiap 1,000 penduduk. **(Jadual 1)**

Bilangan kematian dan kadar kematian kasar

Bilangan kematian yang dicatatkan pada tahun 2023 di Kota Tinggi adalah sebanyak 1,749 kematian, menurun 9.0 peratus berbanding 1,922 kematian pada tahun 2022. Kadar kematian kasar (CDR) merekodkan penurunan kepada 7.6 (2023) daripada 8.5 (2022) bagi setiap 1,000 penduduk. **(Jadual 1)**

MY LOCAL STATS, KOTA TINGGI, JOHOR, 2023

Jadual 1: Statistik utama penduduk dan demografi, Kota Tinggi, Johor, 2022 dan 2023

Indikator	2022	2023
Jumlah penduduk ('000)[a]	224.9	229.3
Lelaki	118.9	121.9
Perempuan	106.0	107.4
Jangkaan hayat ketika lahir (tahun)		
Lelaki dan perempuan	69.1	69.4[p]
Lelaki	67.2	67.5[p]
Perempuan	71.5	71.7[p]
Kelahiran		
Bilangan kelahiran hidup	3,542	3,987
Kadar kelahiran kasar[b]	15.8	17.4
Kematian		
Bilangan kematian	1,922	1,749
Kadar kematian kasar[b]	8.5	7.6

Nota:
[a] Data adalah merujuk kepada data anggaran penduduk semasa pertengahan tahun berasaskan Banci Penduduk dan Perumahan Malaysia, 2020
[b] Kadar adalah bagi setiap 1,000 penduduk
[p] Permulaan
Hasil tambah mungkin berbeza disebabkan oleh pembundaran

GUNA TENAGA

Bilangan penduduk bekerja di Kota Tinggi adalah seramai 113.3 ribu orang pada tahun 2023. Kadar penyertaan tenaga buruh (KPTB) dan kadar pengangguran masing-masing mencatatkan 71.7 peratus dan 2.8 peratus pada tahun yang sama.

Paparan 2: Penduduk bekerja, kadar penyertaan tenaga buruh dan kadar pengangguran, Kota Tinggi, Johor, 2022 dan 2023

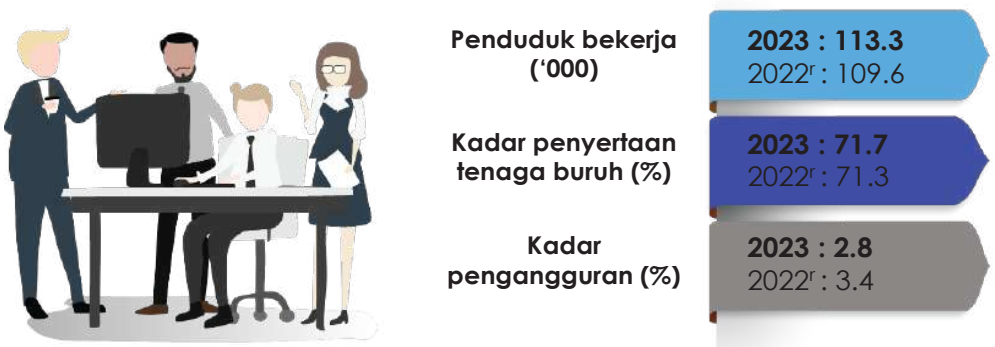

Nota:
[r] Data dikemaskini berdasarkan anggaran penduduk semasa pertengahan tahun

PENDIDIKAN

Kota Tinggi mempunyai 110 buah sekolah pada tahun 2023 merangkumi 83 sekolah rendah dan 27 sekolah menengah. Bilangan guru di sekolah rendah dan sekolah menengah adalah masing-masing seramai 2,104 dan 1,729 guru pada tahun yang sama.

Jadual 2: Bilangan sekolah, guru dan murid sekolah kerajaan dan bantuan kerajaan, Kota Tinggi, Johor, 2022 dan 2023

	2022			2023		
	Sekolah rendah	Sekolah menengah		Sekolah rendah	Sekolah menengah	
Sekolah	83	27		83	27	
Guru	2,103	1,764		2,104	1,729	
Murid	n.a	Peringkat menengah n.a	Peringkat lepasan menengah n.a	n.a	Peringkat menengah n.a	Peringkat lepasan menengah n.a

Sumber: Kementerian Pendidikan Malaysia

KESIHATAN

Kota Tinggi mempunyai sebuah hospital kerajaan dan 43 klinik kerajaan pada tahun 2023. Klinik kerajaan merangkumi klinik kesihatan (termasuk klinik kesihatan ibu dan anak), klinik desa dan klinik komuniti.

Paparan 3: Bilangan hospital dan klinik kerajaan, Kota Tinggi, Johor, 2022 dan 2023

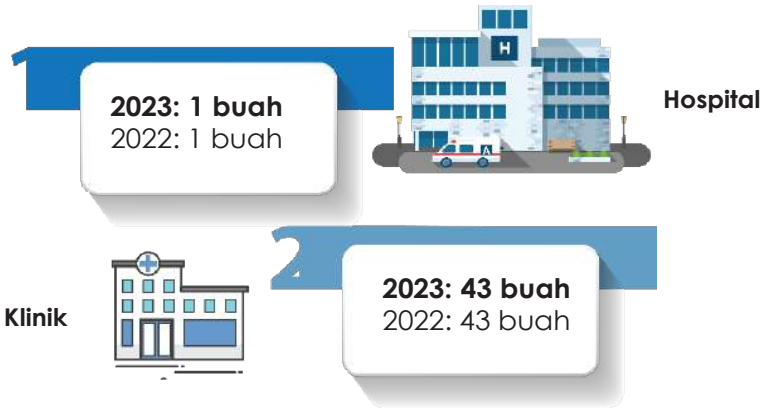

Sumber: Kementerian Kesihatan Malaysia

PERKHIDMATAN KEBAJIKAN

Bilangan ketua isi rumah miskin yang berdaftar dengan eKasih di Kota Tinggi pada tahun 2023 meningkat kepada 2,044 orang berbanding 1,845 (2022).

Paparan 4: Bilangan ketua isi rumah yang berdaftar dengan eKasih, Kota Tinggi, Johor, 2022 dan 2023

Sumber: Unit Penyelarasan Pelaksanaan (ICU), Jabatan Perdana Menteri

KESELAMATAN AWAM

Jenayah indeks merangkumi jenayah kekerasan dan jenayah harta benda. Jenayah indeks yang direkodkan di Kota Tinggi adalah sebanyak 250 kes pada tahun 2023. Jenayah kekerasan dan jenayah harta benda masing-masing mencatatkan 41 kes dan 209 kes pada tahun yang sama.

Paparan 5: Jenayah indeks, jenayah kekerasan dan jenayah harta benda, Kota Tinggi, Johor, 2022 dan 2023

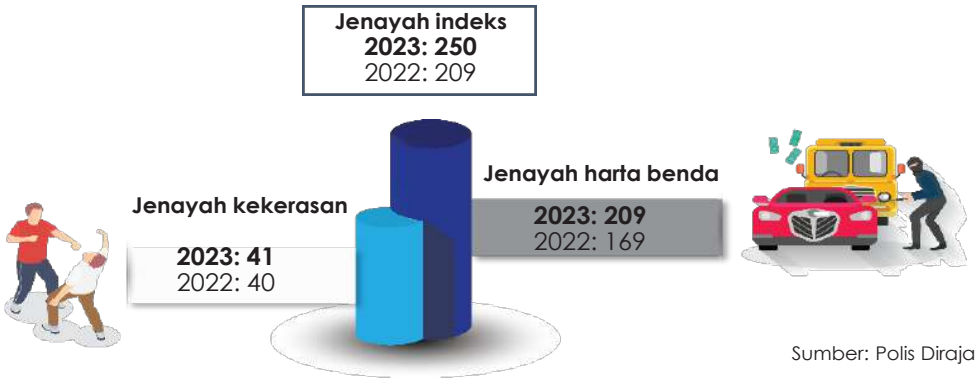

Sumber: Polis Diraja Malaysia

Bilangan kebakaran yang direkodkan di Kota Tinggi adalah sebanyak 424 kes pada tahun 2023. Bilangan kematian dan kecederaan masing-masing mencatatkan satu kes dan empat kes pada tahun yang sama.

Paparan 6: Bilangan kematian dan kecederaan akibat kebakaran, Kota Tinggi, Johor, 2022 dan 2023

Sumber: Jabatan Bomba dan Penyelamat Malaysia

STATISTIK SOSIAL
MERSING, JOHOR

Paparan 1: Maklumat asas terpilih, Mersing, Johor, 2023

Nota:
1. Banci adalah merujuk kepada data anggaran penduduk semasa pertengahan tahun berasaskan Banci Penduduk dan Perumahan Malaysia, 2020
2. Hasil tambah mungkin berbeza disebabkan oleh pembundaran

Mersing mempunyai keluasan tanah 2,851.4 kilometer persegi dengan kepadatan penduduk 28 orang per kilometer persegi. Bilangan penduduk di Mersing pada tahun 2023 adalah 80.1 ribu orang dengan kadar pertumbuhan tahunan 1.3 peratus.

PENDUDUK

Bilangan penduduk

Penduduk Mersing pada tahun 2023 adalah 80.1 ribu orang dengan bilangan penduduk lelaki 42.8 ribu orang dan perempuan 37.3 ribu orang. **(Jadual 1)**

Jangkaan hayat ketika lahir

Jangkaan hayat ketika lahir pada tahun 2023 adalah 69.1 tahun. Jangkaan hayat mengikut jantina menunjukkan seorang bayi perempuan yang lahir pada tahun 2023 secara purata dijangka boleh hidup sehingga 72.0 tahun dan bayi lelaki dijangka boleh hidup sehingga 67.0 tahun. **(Jadual 1)**

Bilangan kelahiran hidup dan kadar kelahiran kasar

Bilangan kelahiran hidup yang dicatatkan pada tahun 2023 di Mersing adalah sebanyak 1,182 kelahiran, menurun 1.0 peratus berbanding 1,194 kelahiran pada tahun 2022. Kadar kelahiran kasar (CBR) merekodkan penurunan daripada 15.1 (2022) kepada 14.8 (2023) bagi setiap 1,000 penduduk. **(Jadual 1)**

Bilangan kematian dan kadar kematian kasar

Bilangan kematian yang dicatatkan pada tahun 2023 di Mersing adalah sebanyak 637 kematian, menurun 8.9 peratus berbanding 699 kematian pada tahun 2022. Kadar kematian kasar (CDR) merekodkan penurunan kepada 8.0 (2023) daripada 8.8 (2022) bagi setiap 1,000 penduduk. **(Jadual 1)**

MY LOCAL STATS, MERSING, JOHOR, 2023

Jadual 1: Statistik utama penduduk dan demografi, Mersing, Johor, 2022 dan 2023

Indikator	2022	2023
Jumlah penduduk ('000)[a]	79.1	80.1
Lelaki	42.1	42.8
Perempuan	36.9	37.3
Jangkaan hayat ketika lahir (tahun)		
Lelaki dan perempuan	69.1	69.1[p]
Lelaki	67.1	67.0[p]
Perempuan	71.8	72.0[p]
Kelahiran		
Bilangan kelahiran hidup	1,194	1,182
Kadar kelahiran kasar[b]	15.1	14.8
Kematian		
Bilangan kematian	699	637
Kadar kematian kasar[b]	8.8	8.0

Nota:
[a] Data adalah merujuk kepada data anggaran penduduk semasa pertengahan tahun berasaskan Banci Penduduk dan Perumahan Malaysia, 2020
[b] Kadar adalah bagi setiap 1,000 penduduk
[p] Permulaan
Hasil tambah mungkin berbeza disebabkan oleh pembundaran

GUNA TENAGA

Bilangan penduduk bekerja di Mersing adalah seramai 33.4 ribu orang pada tahun 2023. Kadar penyertaan tenaga buruh (KPTB) dan kadar pengangguran masing-masing mencatatkan 60.2 peratus dan 2.4 peratus pada tahun yang sama.

Paparan 2: Penduduk bekerja, kadar penyertaan tenaga buruh dan kadar pengangguran, Mersing, Johor, 2022 dan 2023

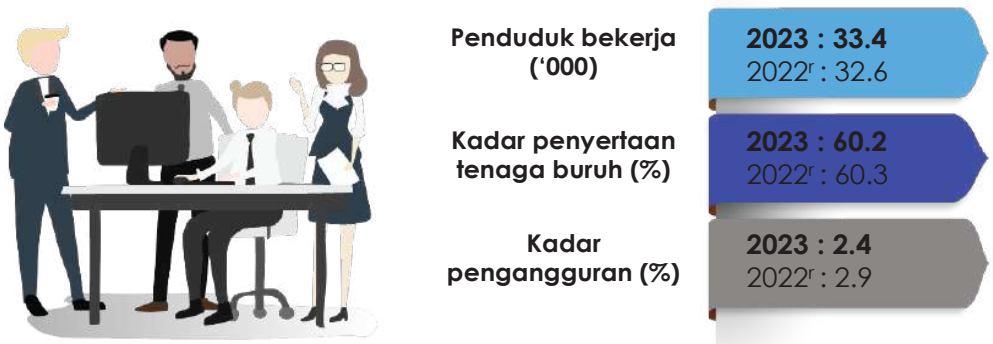

Nota:
[r] Data dikemaskini berdasarkan anggaran penduduk semasa pertengahan tahun

PENDIDIKAN

Mersing mempunyai 48 buah sekolah pada tahun 2023 merangkumi 38 sekolah rendah dan 10 sekolah menengah. Bilangan guru di sekolah rendah dan sekolah menengah adalah masing-masing seramai 795 dan 570 guru pada tahun yang sama.

Jadual 2: Bilangan sekolah, guru dan murid sekolah kerajaan dan bantuan kerajaan, Mersing, Johor, 2022 dan 2023

	2022			2023		
	Sekolah rendah	Sekolah menengah		Sekolah rendah	Sekolah menengah	
Sekolah	38	10		38	10	
Guru	803	558		795	570	
Murid	n.a	Peringkat menengah n.a	Peringkat lepasan menengah n.a	n.a	Peringkat menengah n.a	Peringkat lepasan menengah n.a

Sumber: Kementerian Pendidikan Malaysia

KESIHATAN

Mersing mempunyai sebuah hospital kerajaan dan 19 klinik kerajaan pada tahun 2023. Klinik kerajaan merangkumi klinik kesihatan (termasuk klinik kesihatan ibu dan anak), klinik desa dan klinik komuniti.

Paparan 3: Bilangan hospital dan klinik kerajaan, Mersing, Johor, 2022 dan 2023

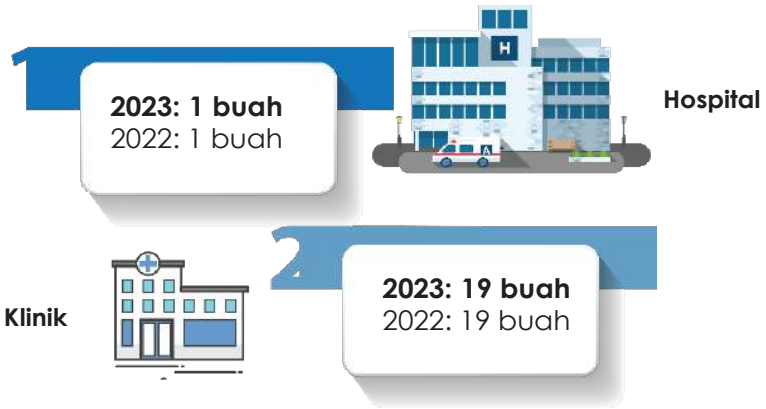

Sumber: Kementerian Kesihatan Malaysia

PERKHIDMATAN KEBAJIKAN

Bilangan ketua isi rumah miskin yang berdaftar dengan eKasih di Mersing pada tahun 2023 meningkat kepada 1,039 orang berbanding 948 (2022).

Paparan 4: Bilangan ketua isi rumah yang berdaftar dengan eKasih, Mersing, Johor, 2022 dan 2023

Sumber: Unit Penyelarasan Pelaksanaan (ICU), Jabatan Perdana Menteri

KESELAMATAN AWAM

Jenayah indeks merangkumi jenayah kekerasan dan jenayah harta benda. Jenayah indeks yang direkodkan di Mersing adalah sebanyak 87 kes pada tahun 2023. Jenayah kekerasan dan jenayah harta benda masing-masing mencatatkan 24 kes dan 63 kes pada tahun yang sama.

Paparan 5: Jenayah indeks, jenayah kekerasan dan jenayah harta benda, Mersing, Johor, 2022 dan 2023

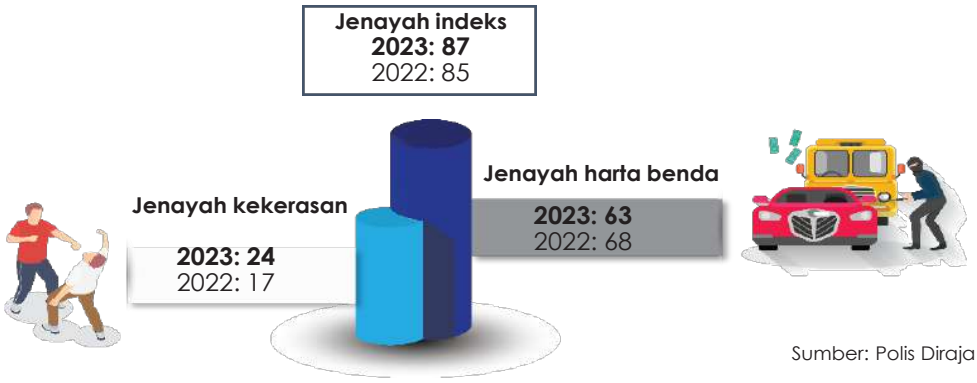

Sumber: Polis Diraja Malaysia

Bilangan kebakaran yang direkodkan di Mersing adalah sebanyak 133 kes pada tahun 2023. Tiada kes kematian dan kecederaan dicatatkan pada tahun yang sama.

Paparan 6: Bilangan kematian dan kecederaan akibat kebakaran, Mersing, Johor, 2022 dan 2023

Sumber: Jabatan Bomba dan Penyelamat Malaysia

STATISTIK SOSIAL
MUAR, JOHOR

Paparan 1: Maklumat asas terpilih, Muar, Johor, 2023

Nota:
1. Banci adalah merujuk kepada data anggaran penduduk semasa pertengahan tahun berasaskan Banci Penduduk dan Perumahan Malaysia, 2020
2. Hasil tambah mungkin berbeza disebabkan oleh pembundaran

Muar mempunyai keluasan tanah 1,392.5 kilometer persegi dengan kepadatan penduduk 229 orang per kilometer persegi. Bilangan penduduk di Muar pada tahun 2023 adalah 318.7 ribu orang dengan kadar pertumbuhan tahunan 1.5 peratus.

PENDUDUK

Bilangan penduduk

Penduduk Muar pada tahun 2023 adalah 318.7 ribu orang dengan bilangan penduduk lelaki 175.0 ribu orang dan perempuan 143.7 ribu orang. **(Jadual 1)**

Jangkaan hayat ketika lahir

Jangkaan hayat ketika lahir pada tahun 2023 adalah 73.7 tahun. Jangkaan hayat mengikut jantina menunjukkan seorang bayi perempuan yang lahir pada tahun 2023 secara purata dijangka boleh hidup sehingga 75.9 tahun dan bayi lelaki dijangka boleh hidup sehingga 71.8 tahun. **(Jadual 1)**

Bilangan kelahiran hidup dan kadar kelahiran kasar

Bilangan kelahiran hidup yang dicatatkan pada tahun 2023 di Muar adalah sebanyak 3,834 kelahiran, meningkat 5.5 peratus berbanding 3,634 kelahiran pada tahun 2022. Kadar kelahiran kasar (CBR) merekodkan peningkatan daripada 11.6 (2022) kepada 12 (2023) bagi setiap 1,000 penduduk. **(Jadual 1)**

Bilangan kematian dan kadar kematian kasar

Bilangan kematian yang dicatatkan pada tahun 2023 di Muar adalah sebanyak 2,097 kematian, menurun 7.1 peratus berbanding 2,258 kematian pada tahun 2022. Kadar kematian kasar (CDR) merekodkan penurunan kepada 6.6 (2023) daripada 7.2 (2022) bagi setiap 1,000 penduduk. **(Jadual 1)**

MY LOCAL STATS, MUAR, JOHOR, 2023

Jadual 1: Statistik utama penduduk dan demografi, Muar, Johor, 2022 dan 2023

Indikator	2022	2023
Jumlah penduduk ('000)[a]	314.0	318.7
Lelaki	171.2	175.0
Perempuan	142.8	143.7
Jangkaan hayat ketika lahir (tahun)		
Lelaki dan perempuan	73.4	73.7[p]
Lelaki	71.4	71.8[p]
Perempuan	75.8	75.9[p]
Kelahiran		
Bilangan kelahiran hidup	3,634	3,834
Kadar kelahiran kasar[b]	11.6	12.0
Kematian		
Bilangan kematian	2,258	2,097
Kadar kematian kasar[b]	7.2	6.6

Nota:
[a] Data adalah merujuk kepada data anggaran penduduk semasa pertengahan tahun berasaskan Banci Penduduk dan Perumahan Malaysia, 2020
[b] Kadar adalah bagi setiap 1,000 penduduk
[p] Permulaan
Hasil tambah mungkin berbeza disebabkan oleh pembundaran

GUNA TENAGA

Bilangan penduduk bekerja di Muar adalah seramai 154.3 ribu orang pada tahun 2023. Kadar penyertaan tenaga buruh (KPTB) dan kadar pengangguran masing-masing mencatatkan 68.8 peratus dan 1.8 peratus pada tahun yang sama.

Paparan 2: Penduduk bekerja, kadar penyertaan tenaga buruh dan kadar pengangguran, Muar, Johor, 2022 dan 2023

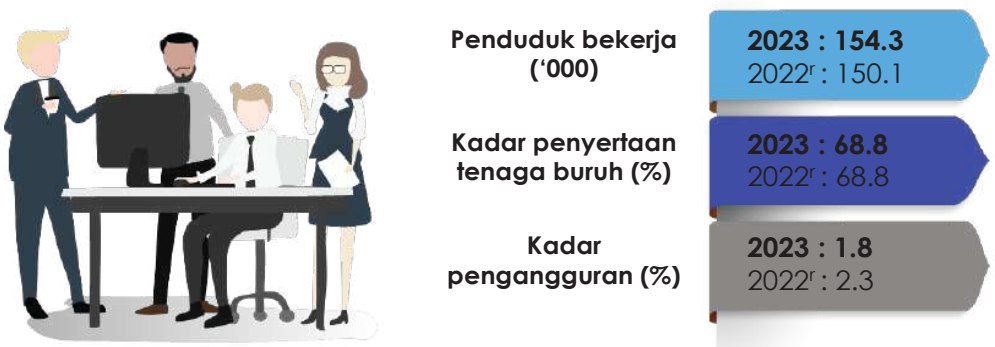

Nota:
[r] Data dikemaskini berdasarkan anggaran penduduk semasa pertengahan tahun

PENDIDIKAN

Muar mempunyai 130 buah sekolah pada tahun 2023 merangkumi 103 sekolah rendah dan 27 sekolah menengah. Bilangan guru di sekolah rendah dan sekolah menengah adalah masing-masing seramai 2,199 dan 1,881 guru pada tahun yang sama.

Jadual 2: Bilangan sekolah, guru dan murid sekolah kerajaan dan bantuan kerajaan, Muar, Johor, 2022 dan 2023

	2022			2023		
	Sekolah rendah	Sekolah menengah		Sekolah rendah	Sekolah menengah	
Sekolah	103	27		103	27	
Guru	2,237	1,885		2,199	1,881	
Murid	n.a	Peringkat menengah n.a	Peringkat lepasan menengah n.a	n.a	Peringkat menengah n.a	Peringkat lepasan menengah n.a

Sumber: Kementerian Pendidikan Malaysia

KESIHATAN

Muar mempunyai sebuah hospital kerajaan dan 51 klinik kerajaan pada tahun 2023. Klinik kerajaan merangkumi klinik kesihatan (termasuk klinik kesihatan ibu dan anak), klinik desa dan klinik komuniti.

Paparan 3: Bilangan hospital dan klinik kerajaan, Muar, Johor, 2022 dan 2023

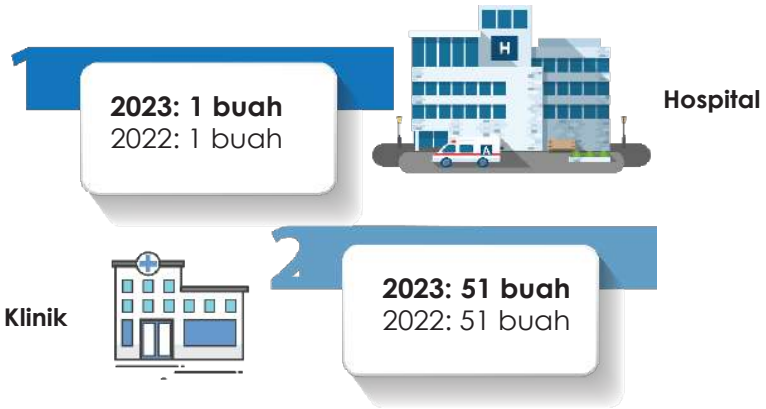

Sumber: Kementerian Kesihatan Malaysia

PERKHIDMATAN KEBAJIKAN

Bilangan ketua isi rumah miskin yang berdaftar dengan eKasih di Muar pada tahun 2023 meningkat kepada 1,731 orang berbanding 1,441 (2022).

Paparan 4: Bilangan ketua isi rumah yang berdaftar dengan eKasih, Muar, Johor, 2022 dan 2023

Sumber: Unit Penyelarasan Pelaksanaan (ICU), Jabatan Perdana Menteri

KESELAMATAN AWAM

Jenayah indeks merangkumi jenayah kekerasan dan jenayah harta benda. Jenayah indeks yang direkodkan di Muar adalah sebanyak 332 kes pada tahun 2023. Jenayah kekerasan dan jenayah harta benda masing-masing mencatatkan 96 kes dan 236 kes pada tahun yang sama.

Paparan 5: Jenayah indeks, jenayah kekerasan dan jenayah harta benda, Muar, Johor, 2022 dan 2023

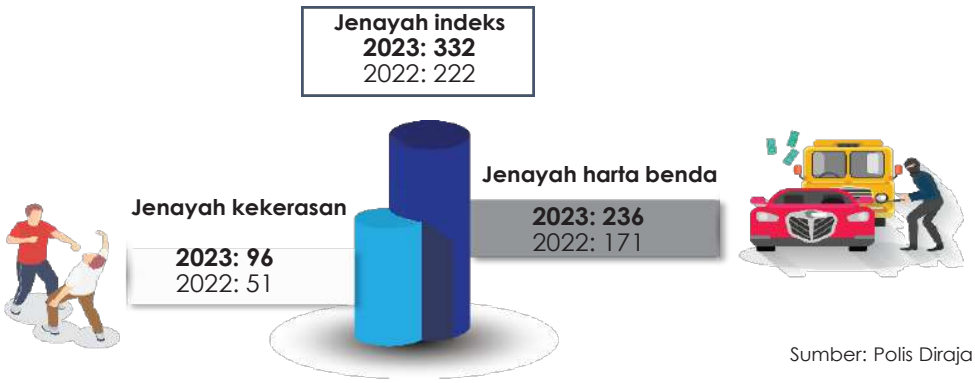

Sumber: Polis Diraja Malaysia

Bilangan kebakaran yang direkodkan di Muar adalah sebanyak 322 kes pada tahun 2023. Bilangan kematian dan kecederaan masing-masing mencatatkan lima kes dan satu kes pada tahun yang sama.

Paparan 6: Bilangan kematian dan kecederaan akibat kebakaran, Muar, Johor, 2022 dan 2023

Sumber: Jabatan Bomba dan Penyelamat Malaysia

STATISTIK SOSIAL
PONTIAN, JOHOR

Paparan 1: Maklumat asas terpilih, Pontian, Johor, 2023

Nota:
1. Banci adalah merujuk kepada data anggaran penduduk semasa pertengahan tahun berasaskan Banci Penduduk dan Perumahan Malaysia, 2020
2. Hasil tambah mungkin berbeza disebabkan oleh pembundaran

Pontian mempunyai keluasan tanah 927.5 kilometer persegi dengan kepadatan penduduk 189 orang per kilometer persegi. Bilangan penduduk di Pontian pada tahun 2023 adalah 175.8 ribu orang dengan kadar pertumbuhan tahunan 1.3 peratus.

PENDUDUK

Bilangan penduduk

Penduduk Pontian pada tahun 2023 adalah 175.8 ribu orang dengan bilangan penduduk lelaki 94.2 ribu orang dan perempuan 81.6 ribu orang. **(Jadual 1)**

Jangkaan hayat ketika lahir

Jangkaan hayat ketika lahir pada tahun 2023 adalah 70.9 tahun. Jangkaan hayat mengikut jantina menunjukkan seorang bayi perempuan yang lahir pada tahun 2023 secara purata dijangka boleh hidup sehingga 73.9 tahun dan bayi lelaki dijangka boleh hidup sehingga 68.5 tahun. **(Jadual 1)**

Bilangan kelahiran hidup dan kadar kelahiran kasar

Bilangan kelahiran hidup yang dicatatkan pada tahun 2023 di Pontian adalah sebanyak 2,719 kelahiran, meningkat 15.5 peratus berbanding 2,354 kelahiran pada tahun 2022. Kadar kelahiran kasar (CBR) merekodkan peningkatan daripada 13.6 (2022) kepada 15.5 (2023) bagi setiap 1,000 penduduk. **(Jadual 1)**

Bilangan kematian dan kadar kematian kasar

Bilangan kematian yang dicatatkan pada tahun 2023 di Pontian adalah sebanyak 1,522 kematian, menurun 0.4 peratus berbanding 1,528 kematian pada tahun 2022. Kadar kematian kasar (CDR) merekodkan penurunan kepada 8.7 (2023) daripada 8.8 (2022) bagi setiap 1,000 penduduk. **(Jadual 1)**

MY LOCAL STATS, PONTIAN, JOHOR, 2023

Jadual 1: Statistik utama penduduk dan demografi, Pontian, Johor, 2022 dan 2023

Indikator	2022	2023
Jumlah penduduk ('000)[a]	173.6	175.8
Lelaki	92.7	94.2
Perempuan	80.9	81.6
Jangkaan hayat ketika lahir (tahun)		
Lelaki dan perempuan	70.9	70.9[p]
Lelaki	68.6	68.5[p]
Perempuan	73.8	73.9[p]
Kelahiran		
Bilangan kelahiran hidup	2,354	2,719
Kadar kelahiran kasar[b]	13.6	15.5
Kematian		
Bilangan kematian	1,528	1,522
Kadar kematian kasar[b]	8.8	8.7

Nota:
[a] Data adalah merujuk kepada data anggaran penduduk semasa pertengahan tahun berasaskan Banci Penduduk dan Perumahan Malaysia, 2020
[b] Kadar adalah bagi setiap 1,000 penduduk
[p] Permulaan
Hasil tambah mungkin berbeza disebabkan oleh pembundaran

GUNA TENAGA

Bilangan penduduk bekerja di Pontian adalah seramai 80.6 ribu orang pada tahun 2023. Kadar penyertaan tenaga buruh (KPTB) dan kadar pengangguran masing-masing mencatatkan 66.2 peratus dan 2.9 peratus pada tahun yang sama.

Paparan 2: Penduduk bekerja, kadar penyertaan tenaga buruh dan kadar pengangguran, Pontian, Johor, 2022 dan 2023

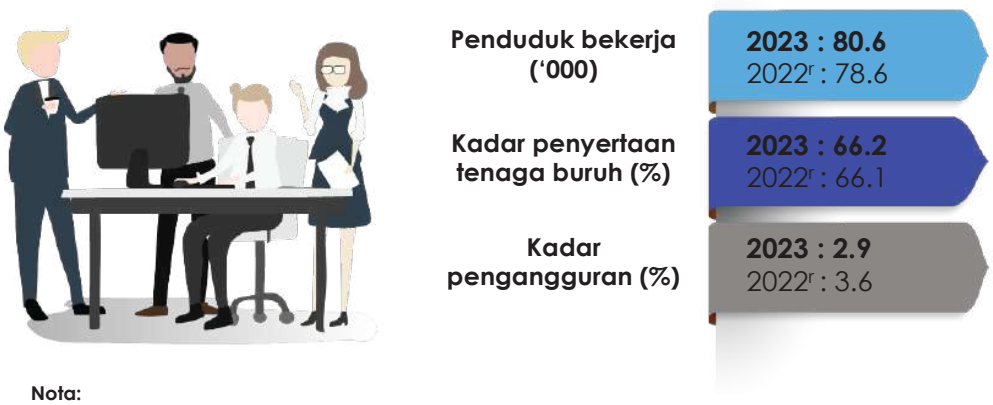

Nota:
[r] Data dikemaskini berdasarkan anggaran penduduk semasa pertengahan tahun

PENDIDIKAN

Pontian mempunyai 100 buah sekolah pada tahun 2023 merangkumi 82 sekolah rendah dan 18 sekolah menengah. Bilangan guru di sekolah rendah dan sekolah menengah adalah masing-masing seramai 1,615 dan 1,210 guru pada tahun yang sama.

Jadual 2: Bilangan sekolah, guru dan murid sekolah kerajaan dan bantuan kerajaan, Pontian, Johor, 2022 dan 2023

	2022			2023		
	Sekolah rendah	Sekolah menengah		Sekolah rendah	Sekolah menengah	
Sekolah	82	18		82	18	
Guru	1,624	1,212		1,615	1,210	
Murid	n.a	Peringkat menengah n.a	Peringkat lepasan menengah n.a	n.a	Peringkat menengah n.a	Peringkat lepasan menengah n.a

Sumber: Kementerian Pendidikan Malaysia

KESIHATAN

Pontian mempunyai sebuah hospital kerajaan dan 41 klinik kerajaan pada tahun 2023. Klinik kerajaan merangkumi klinik kesihatan (termasuk klinik kesihatan ibu dan anak), klinik desa dan klinik komuniti.

Paparan 3: Bilangan hospital dan klinik kerajaan, Pontian, Johor, 2022 dan 2023

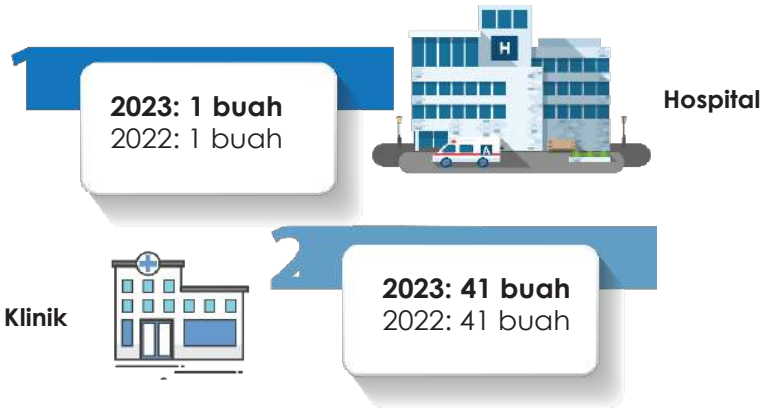

Sumber: Kementerian Kesihatan Malaysia

PERKHIDMATAN KEBAJIKAN

Bilangan ketua isi rumah miskin yang berdaftar dengan eKasih di Pontian pada tahun 2023 meningkat kepada 1,348 orang berbanding 1,277 (2022).

Paparan 4: Bilangan ketua isi rumah yang berdaftar dengan eKasih, Pontian, Johor, 2022 dan 2023

Sumber: Unit Penyelarasan Pelaksanaan (ICU), Jabatan Perdana Menteri

KESELAMATAN AWAM

Jenayah indeks merangkumi jenayah kekerasan dan jenayah harta benda. Jenayah indeks yang direkodkan di Pontian adalah sebanyak 230 kes pada tahun 2023. Jenayah kekerasan dan jenayah harta benda masing-masing mencatatkan 49 kes dan 181 kes pada tahun yang sama.

Paparan 5: Jenayah indeks, jenayah kekerasan dan jenayah harta benda, Pontian, Johor, 2022 dan 2023

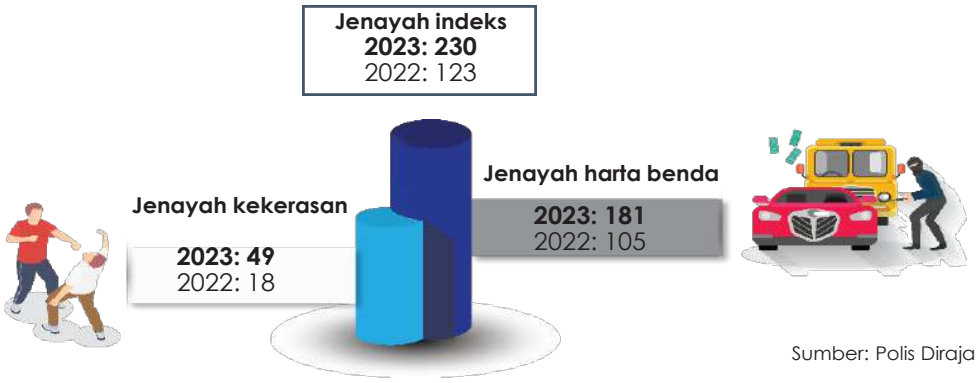

Sumber: Polis Diraja Malaysia

Bilangan kebakaran yang direkodkan di Pontian adalah sebanyak 245 kes pada tahun 2023. Bilangan kematian dan kecederaan masing-masing mencatatkan satu kes dan dua kes pada tahun yang sama.

Paparan 6: Bilangan kematian dan kecederaan akibat kebakaran, Pontian, Johor, 2022 dan 2023

Sumber: Jabatan Bomba dan Penyelamat Malaysia

STATISTIK SOSIAL
SEGAMAT, JOHOR

Paparan 1: Maklumat asas terpilih, Segamat, Johor, 2023

Nota:
1. Banci adalah merujuk kepada data anggaran penduduk semasa pertengahan tahun berasaskan Banci Penduduk dan Perumahan Malaysia, 2020
2. Hasil tambah mungkin berbeza disebabkan oleh pembundaran

Segamat mempunyai keluasan tanah 2,865.4 kilometer persegi dengan kepadatan penduduk 70 orang per kilometer persegi. Bilangan penduduk di Segamat pada tahun 2023 adalah 201.6 ribu orang dengan kadar pertumbuhan tahunan 1.7 peratus.

PENDUDUK

Bilangan penduduk

Penduduk Segamat pada tahun 2023 adalah 201.6 ribu orang dengan bilangan penduduk lelaki 105.4 ribu orang dan perempuan 96.3 ribu orang. **(Jadual 1)**

Jangkaan hayat ketika lahir

Jangkaan hayat ketika lahir pada tahun 2023 adalah 70.8 tahun. Jangkaan hayat mengikut jantina menunjukkan seorang bayi perempuan yang lahir pada tahun 2023 secara purata dijangka boleh hidup sehingga 73.9 tahun dan bayi lelaki dijangka boleh hidup sehingga 68.2 tahun. **(Jadual 1)**

Bilangan kelahiran hidup dan kadar kelahiran kasar

Bilangan kelahiran hidup yang dicatatkan pada tahun 2023 di Segamat adalah sebanyak 2,566 kelahiran, meningkat 2.1 peratus berbanding 2,513 kelahiran pada tahun 2022. Kadar kelahiran kasar (CBR) kekal sama iaitu 12.7 pada tahun 2022 dan 2023 bagi setiap 1,000 penduduk. **(Jadual 1)**

Bilangan kematian dan kadar kematian kasar

Bilangan kematian yang dicatatkan pada tahun 2023 di Segamat adalah sebanyak 1,793 kematian, menurun 5.9 peratus berbanding 1,905 kematian pada tahun 2022. Kadar kematian kasar (CDR) merekodkan penurunan kepada 8.9 (2023) daripada 9.6 (2022) bagi setiap 1,000 penduduk. **(Jadual 1)**

Jadual 1: Statistik utama penduduk dan demografi, Segamat, Johor, 2022 dan 2023

Indikator	2022	2023
Jumlah penduduk ('000)[a]	198.2	201.6
Lelaki	102.8	105.4
Perempuan	95.4	96.3
Jangkaan hayat ketika lahir (tahun)		
Lelaki dan perempuan	70.4	70.8[p]
Lelaki	67.9	68.2[p]
Perempuan	73.5	73.9[p]
Kelahiran		
Bilangan kelahiran hidup	2,513	2,566
Kadar kelahiran kasar[b]	12.7	12.7
Kematian		
Bilangan kematian	1,905	1,793
Kadar kematian kasar[b]	9.6	8.9

Nota:
[a] Data adalah merujuk kepada data anggaran penduduk semasa pertengahan tahun berasaskan Banci Penduduk dan Perumahan Malaysia, 2020
[b] Kadar adalah bagi setiap 1,000 penduduk
[p] Permulaan
Hasil tambah mungkin berbeza disebabkan oleh pembundaran

GUNA TENAGA

Bilangan penduduk bekerja di Segamat adalah seramai 103.0 ribu orang pada tahun 2023. Kadar penyertaan tenaga buruh (KPTB) dan kadar pengangguran masing-masing mencatatkan 70.8 peratus dan 2.8 peratus pada tahun yang sama.

Paparan 2: Penduduk bekerja, kadar penyertaan tenaga buruh dan kadar pengangguran, Segamat, Johor, 2022 dan 2023

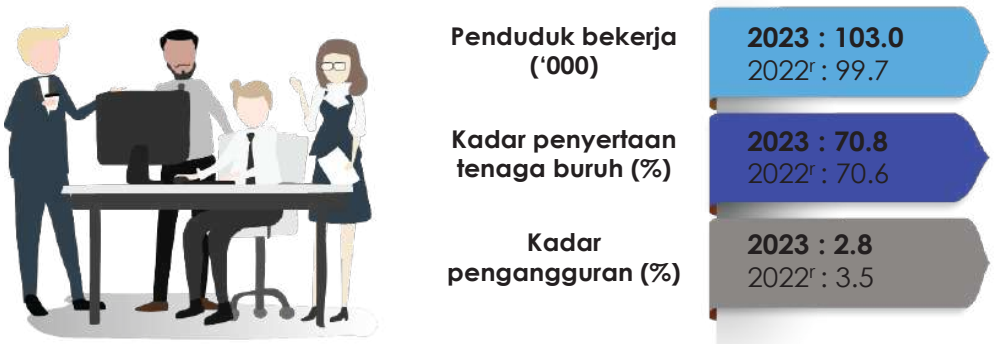

Nota:
[r] Data dikemaskini berdasarkan anggaran penduduk semasa pertengahan tahun

PENDIDIKAN

Segamat mempunyai 110 buah sekolah pada tahun 2023 merangkumi 85 sekolah rendah dan 25 sekolah menengah. Bilangan guru di sekolah rendah dan sekolah menengah adalah masing-masing seramai 1,797 dan 1,347 guru pada tahun yang sama.

Jadual 2: Bilangan sekolah, guru dan murid sekolah kerajaan dan bantuan kerajaan, Segamat, Johor, 2022 dan 2023

	2022			2023		
	Sekolah rendah	Sekolah menengah		Sekolah rendah	Sekolah menengah	
Sekolah	85	25		85	25	
Guru	1,795	1,378		1,797	1,347	
Murid	n.a	Peringkat menengah n.a	Peringkat lepasan menengah n.a	n.a	Peringkat menengah n.a	Peringkat lepasan menengah n.a

Sumber: Kementerian Pendidikan Malaysia

KESIHATAN

Segamat mempunyai sebuah hospital kerajaan dan 37 klinik kerajaan pada tahun 2023. Klinik kerajaan merangkumi klinik kesihatan (termasuk klinik kesihatan ibu dan anak), klinik desa dan klinik komuniti.

Paparan 3: Bilangan hospital dan klinik kerajaan, Segamat, Johor, 2022 dan 2023

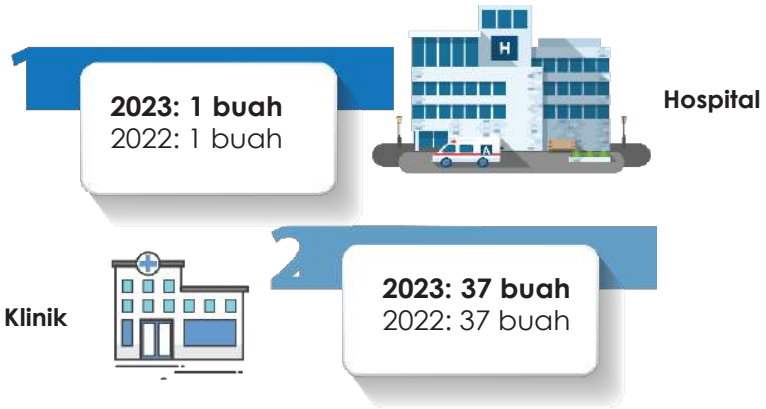

Sumber: Kementerian Kesihatan Malaysia

PERKHIDMATAN KEBAJIKAN

Bilangan ketua isi rumah miskin yang berdaftar dengan eKasih di Segamat pada tahun 2023 meningkat kepada 1,516 orang berbanding 1,286 (2022).

Paparan 4: Bilangan ketua isi rumah yang berdaftar dengan eKasih, Segamat, Johor, 2022 dan 2023

Sumber: Unit Penyelarasan Pelaksanaan (ICU), Jabatan Perdana Menteri

KESELAMATAN AWAM

Jenayah indeks merangkumi jenayah kekerasan dan jenayah harta benda. Jenayah indeks yang direkodkan di Segamat adalah sebanyak 182 kes pada tahun 2023. Jenayah kekerasan dan jenayah harta benda masing-masing mencatatkan 44 kes dan 138 kes pada tahun yang sama.

Paparan 5: Jenayah indeks, jenayah kekerasan dan jenayah harta benda, Segamat, Johor, 2022 dan 2023

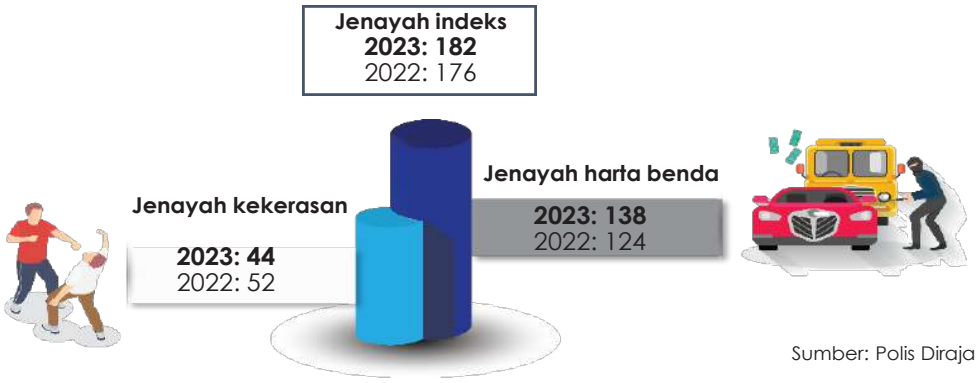

Sumber: Polis Diraja Malaysia

Bilangan kebakaran yang direkodkan di Segamat adalah sebanyak 253 kes pada tahun 2023. Bilangan kematian dan kecederaan masing-masing mencatatkan tiga kes dan lima kes pada tahun yang sama.

Paparan 6: Bilangan kematian dan kecederaan akibat kebakaran, Segamat, Johor, 2022 dan 2023

Sumber: Jabatan Bomba dan Penyelamat Malaysia

STATISTIK SOSIAL
KULAI, JOHOR

Paparan 1: Maklumat asas terpilih, Kulai, Johor, 2023

Nota:
1. Banci adalah merujuk kepada data anggaran penduduk semasa pertengahan tahun berasaskan Banci Penduduk dan Perumahan Malaysia, 2020
2. Hasil tambah mungkin berbeza disebabkan oleh pembundaran

Kulai mempunyai keluasan tanah 755.0 kilometer persegi dengan kepadatan penduduk 450 orang per kilometer persegi. Bilangan penduduk di Kulai pada tahun 2023 adalah 340.3 ribu orang dengan kadar pertumbuhan tahunan 3.3 peratus.

PENDUDUK

Bilangan penduduk

Penduduk Kulai pada tahun 2023 adalah 340.3 ribu orang dengan bilangan penduduk lelaki 183.7 ribu orang dan perempuan 156.6 ribu orang. **(Jadual 1)**

Jangkaan hayat ketika lahir

Jangkaan hayat ketika lahir pada tahun 2023 adalah 75.8 tahun. Jangkaan hayat mengikut jantina menunjukkan seorang bayi perempuan yang lahir pada tahun 2023 secara purata dijangka boleh hidup sehingga 78.2 tahun dan bayi lelaki dijangka boleh hidup sehingga 73.8 tahun. **(Jadual 1)**

Bilangan kelahiran hidup dan kadar kelahiran kasar

Bilangan kelahiran hidup yang dicatatkan pada tahun 2023 di Kulai adalah sebanyak 4,156 kelahiran, meningkat 18.4 peratus berbanding 3,510 kelahiran pada tahun 2022. Kadar kelahiran kasar (CBR) merekodkan peningkatan daripada 10.7 (2022) kepada 12.2 (2023) bagi setiap 1,000 penduduk. **(Jadual 1)**

Bilangan kematian dan kadar kematian kasar

Bilangan kematian yang dicatatkan pada tahun 2023 di Kulai adalah sebanyak 1,691 kematian, meningkat 5.0 peratus berbanding 1,611 kematian pada tahun 2022. Kadar kematian kasar (CDR) merekodkan peningkatan kepada 5.0 (2023) daripada 4.9 (2022) bagi setiap 1,000 penduduk. **(Jadual 1)**

MY LOCAL STATS, KULAI, JOHOR, 2023

Jadual 1: Statistik utama penduduk dan demografi, Kulai, Johor, 2022 dan 2023

Indikator	2022	2023
Jumlah penduduk ('000)[a]	329.2	340.3
Lelaki	176.5	183.7
Perempuan	152.7	156.6
Jangkaan hayat ketika lahir (tahun)		
Lelaki dan perempuan	75.7	75.8[p]
Lelaki	73.6	73.8[p]
Perempuan	78.2	78.2[p]
Kelahiran		
Bilangan kelahiran hidup	3,510	4,156
Kadar kelahiran kasar[b]	10.7	12.2
Kematian		
Bilangan kematian	1,611	1,691
Kadar kematian kasar[b]	4.9	5.0

Nota:
[a] Data adalah merujuk kepada data anggaran penduduk semasa pertengahan tahun berasaskan Banci Penduduk dan Perumahan Malaysia, 2020
[b] Kadar adalah bagi setiap 1,000 penduduk
[p] Permulaan
Hasil tambah mungkin berbeza disebabkan oleh pembundaran

GUNA TENAGA

Bilangan penduduk bekerja di Kulai adalah seramai 161.3 ribu orang pada tahun 2023. Kadar penyertaan tenaga buruh (KPTB) dan kadar pengangguran masing-masing mencatatkan 66.3 peratus dan 2.6 peratus pada tahun yang sama.

Paparan 2: Penduduk bekerja, kadar penyertaan tenaga buruh dan kadar pengangguran, Kulai, Johor, 2022 dan 2023

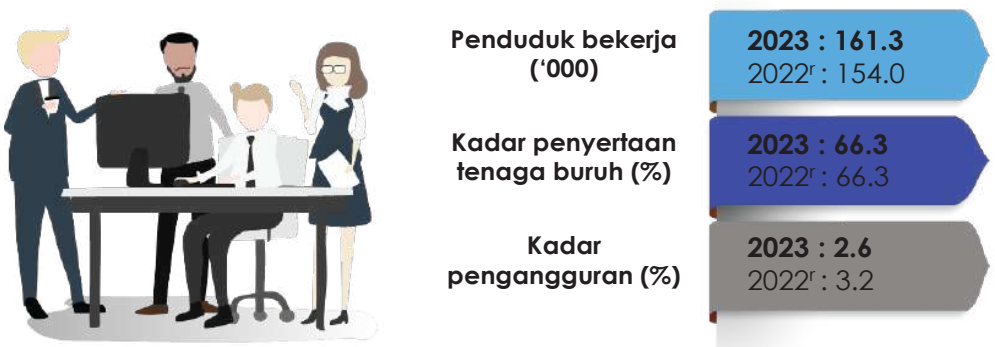

Nota:
[r] Data dikemaskini berdasarkan anggaran penduduk semasa pertengahan tahun

PENDIDIKAN

Kulai mempunyai 50 buah sekolah pada tahun 2023 merangkumi 37 sekolah rendah dan 13 sekolah menengah. Bilangan guru di sekolah rendah dan sekolah menengah adalah masing-masing seramai 1,605 dan 1,217 guru pada tahun yang sama.

Jadual 2: Bilangan sekolah, guru dan murid sekolah kerajaan dan bantuan kerajaan, Kulai, Johor, 2022 dan 2023

	2022			2023		
	Sekolah rendah	Sekolah menengah		Sekolah rendah	Sekolah menengah	
Sekolah	37	13		37	13	
Guru	1,547	1,248		1,605	1,217	
Murid	n.a	Peringkat menengah n.a	Peringkat lepasan menengah n.a	n.a	Peringkat menengah n.a	Peringkat lepasan menengah n.a

Sumber: Kementerian Pendidikan Malaysia

KESIHATAN

Kulai mempunyai sebuah hospital kerajaan dan 15 klinik kerajaan pada tahun 2023. Klinik kerajaan merangkumi klinik kesihatan (termasuk klinik kesihatan ibu dan anak), klinik desa dan klinik komuniti.

Paparan 3: Bilangan hospital dan klinik kerajaan, Kulai, Johor, 2022 dan 2023

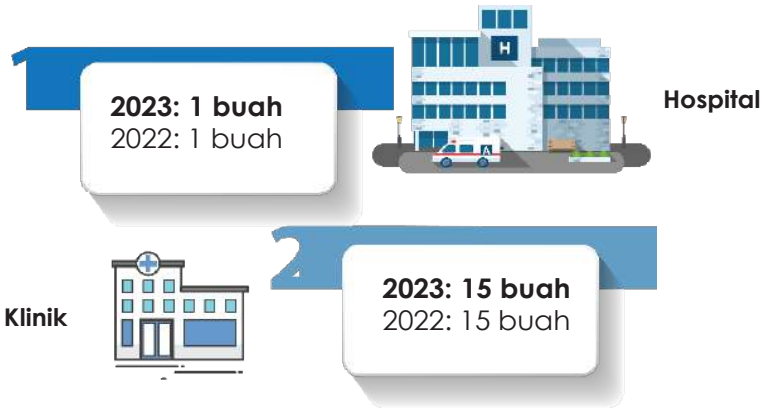

Sumber: Kementerian Kesihatan Malaysia

PERKHIDMATAN KEBAJIKAN

Bilangan ketua isi rumah miskin yang berdaftar dengan eKasih di Kulai pada tahun 2023 meningkat kepada 1,000 orang berbanding 929 (2022).

Paparan 4: Bilangan ketua isi rumah yang berdaftar dengan eKasih, Kulai, Johor, 2022 dan 2023

Sumber: Unit Penyelarasan Pelaksanaan (ICU), Jabatan Perdana Menteri

KESELAMATAN AWAM

Jenayah indeks merangkumi jenayah kekerasan dan jenayah harta benda. Jenayah indeks yang direkodkan di Kulai adalah sebanyak 297 kes pada tahun 2023. Jenayah kekerasan dan jenayah harta benda masing-masing mencatatkan 86 kes dan 211 kes pada tahun yang sama.

Paparan 5: Jenayah indeks, jenayah kekerasan dan jenayah harta benda, Kulai, Johor, 2022 dan 2023

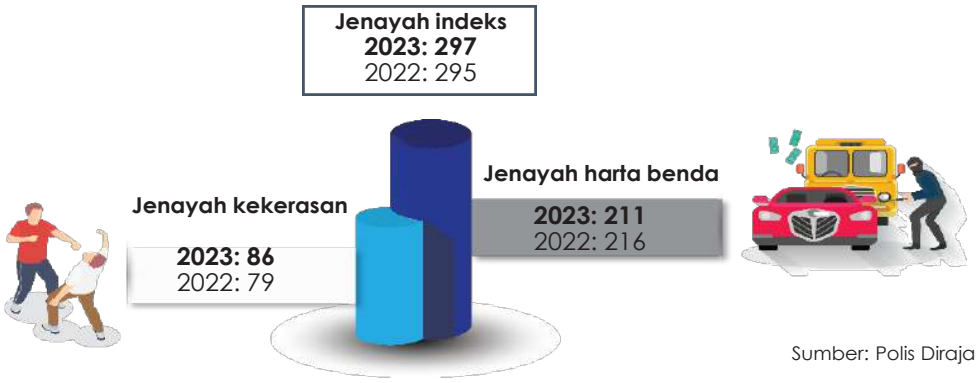

Sumber: Polis Diraja Malaysia

Bilangan kebakaran yang direkodkan di Kulai adalah sebanyak 257 kes pada tahun 2023. Bilangan kematian dan kecederaan masing-masing mencatatkan satu kes dan tiga kes pada tahun yang sama.

Paparan 6: Bilangan kematian dan kecederaan akibat kebakaran, Kulai, Johor, 2022 dan 2023

Sumber: Jabatan Bomba dan Penyelamat Malaysia

STATISTIK SOSIAL
TANGKAK, JOHOR

Paparan 1: Maklumat asas terpilih, Tangkak, Johor, 2023

Nota:
1. Banci adalah merujuk kepada data anggaran penduduk semasa pertengahan tahun berasaskan Banci Penduduk dan Perumahan Malaysia, 2020
2. Hasil tambah mungkin berbeza disebabkan oleh pembundaran

Tangkak mempunyai keluasan tanah 978.1 kilometer persegi dengan kepadatan penduduk 171 orang per kilometer persegi. Bilangan penduduk di Tangkak pada tahun 2023 adalah 167.1 ribu orang dengan kadar pertumbuhan tahunan 1.5 peratus.

PENDUDUK

Bilangan penduduk

Penduduk Tangkak pada tahun 2023 adalah 167.1 ribu orang dengan bilangan penduduk lelaki 87.2 ribu orang dan perempuan 79.9 ribu orang. **(Jadual 1)**

Jangkaan hayat ketika lahir

Jangkaan hayat ketika lahir pada tahun 2023 adalah 73.6 tahun. Jangkaan hayat mengikut jantina menunjukkan seorang bayi perempuan yang lahir pada tahun 2023 secara purata dijangka boleh hidup sehingga 75.8 tahun dan bayi lelaki dijangka boleh hidup sehingga 71.7 tahun. **(Jadual 1)**

Bilangan kelahiran hidup dan kadar kelahiran kasar

Bilangan kelahiran hidup yang dicatatkan pada tahun 2023 di Tangkak adalah sebanyak 2,059 kelahiran, meningkat 6.2 peratus berbanding 1,939 kelahiran pada tahun 2022. Kadar kelahiran kasar (CBR) merekodkan peningkatan daripada 11.8 (2022) kepada 12.3 (2023) bagi setiap 1,000 penduduk. **(Jadual 1)**

Bilangan kematian dan kadar kematian kasar

Bilangan kematian yang dicatatkan pada tahun 2023 di Tangkak adalah sebanyak 1,145 kematian, menurun 6.6 peratus berbanding 1,226 kematian pada tahun 2022. Kadar kematian kasar (CDR) merekodkan penurunan kepada 6.9 (2023) daripada 7.4 (2022) bagi setiap 1,000 penduduk. **(Jadual 1)**

MY LOCAL STATS, TANGKAK, JOHOR, 2023

Jadual 1: Statistik utama penduduk dan demografi, Tangkak, Johor, 2022 dan 2023

Indikator	2022	2023
Jumlah penduduk ('000)[a]	164.6	167.1
Lelaki	85.5	87.2
Perempuan	79.1	79.9
Jangkaan hayat ketika lahir (tahun)		
Lelaki dan perempuan	73.0	73.6[p]
Lelaki	70.9	71.7[p]
Perempuan	75.4	75.8[p]
Kelahiran		
Bilangan kelahiran hidup	1,939	2,059
Kadar kelahiran kasar[b]	11.8	12.3
Kematian		
Bilangan kematian	1,226	1,145
Kadar kematian kasar[b]	7.4	6.9

Nota:
[a] Data adalah merujuk kepada data anggaran penduduk semasa pertengahan tahun berasaskan Banci Penduduk dan Perumahan Malaysia, 2020
[b] Kadar adalah bagi setiap 1,000 penduduk
[p] Permulaan
Hasil tambah mungkin berbeza disebabkan oleh pembundaran

GUNA TENAGA

Bilangan penduduk bekerja di Tangkak adalah seramai 78.2 ribu orang pada tahun 2023. Kadar penyertaan tenaga buruh (KPTB) dan kadar pengangguran masing-masing mencatatkan 65.3 peratus dan 1.9 peratus pada tahun yang sama.

Paparan 2: Penduduk bekerja, kadar penyertaan tenaga buruh dan kadar pengangguran, Tangkak, Johor, 2022 dan 2023

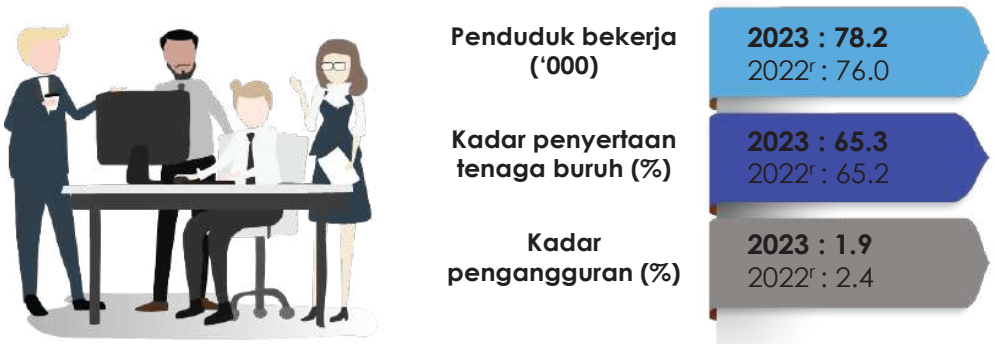

Nota:
[r] Data dikemaskini berdasarkan anggaran penduduk semasa pertengahan tahun

PENDIDIKAN

Tangkak mempunyai 81 buah sekolah pada tahun 2023 merangkumi 65 sekolah rendah dan 16 sekolah menengah. Bilangan guru di sekolah rendah dan sekolah menengah adalah masing-masing seramai 1,228 dan 972 guru pada tahun yang sama.

Jadual 2: Bilangan sekolah, guru dan murid sekolah kerajaan dan bantuan kerajaan, Tangkak, Johor, 2022 dan 2023

	2022			2023		
	Sekolah rendah	Sekolah menengah		Sekolah rendah	Sekolah menengah	
Sekolah	65	16		65	16	
Guru	1,240	989		1,228	972	
Murid	n.a	Peringkat menengah n.a	Peringkat lepasan menengah n.a	n.a	Peringkat menengah n.a	Peringkat lepasan menengah n.a

Sumber: Kementerian Pendidikan Malaysia

KESIHATAN

Tangkak mempunyai sebuah hospital kerajaan dan 37 klinik kerajaan pada tahun 2023. Klinik kerajaan merangkumi klinik kesihatan (termasuk klinik kesihatan ibu dan anak), klinik desa dan klinik komuniti.

Paparan 3: Bilangan hospital dan klinik kerajaan, Tangkak, Johor, 2022 dan 2023

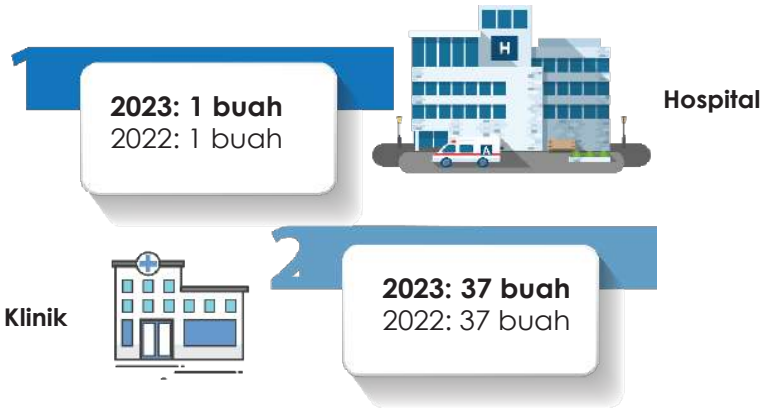

Sumber: Kementerian Kesihatan Malaysia

PERKHIDMATAN KEBAJIKAN

Bilangan ketua isi rumah miskin yang berdaftar dengan eKasih di Tangkak pada tahun 2023 meningkat kepada 1,302 orang berbanding 940 (2022).

Paparan 4: Bilangan ketua isi rumah yang berdaftar dengan eKasih, Tangkak, Johor, 2022 dan 2023

Sumber: Unit Penyelarasan Pelaksanaan (ICU), Jabatan Perdana Menteri

KESELAMATAN AWAM

Jenayah indeks merangkumi jenayah kekerasan dan jenayah harta benda. Jenayah indeks yang direkodkan di Tangkak adalah sebanyak 123 kes pada tahun 2023. Jenayah kekerasan dan jenayah harta benda masing-masing mencatatkan 24 kes dan 99 kes pada tahun yang sama.

Paparan 5: Jenayah indeks, jenayah kekerasan dan jenayah harta benda, Tangkak, Johor, 2022 dan 2023

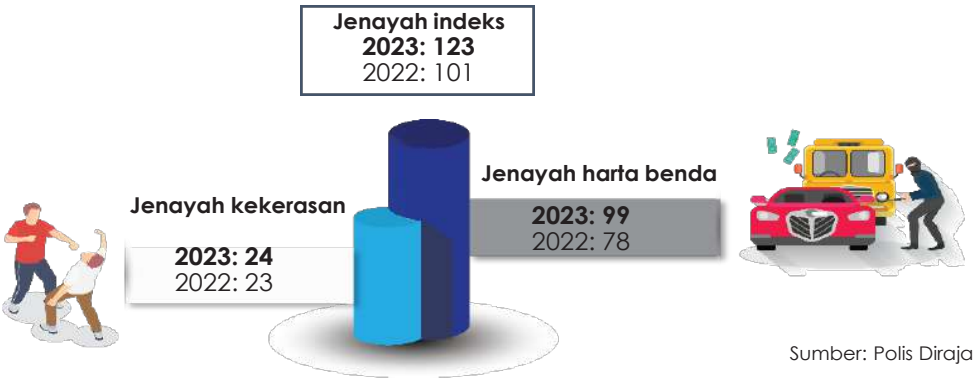

Sumber: Polis Diraja Malaysia

Bilangan kebakaran yang direkodkan di Tangkak adalah sebanyak 169 kes pada tahun 2023. Bilangan kematian dan kecederaan masing-masing mencatatkan satu kes pada tahun yang sama.

Paparan 6: Bilangan kematian dan kecederaan akibat kebakaran, Tangkak, Johor, 2022 dan 2023

Sumber: Jabatan Bomba dan Penyelamat Malaysia

Muka surat ini sengaja dibiarkan kosong
This page is deliberately left blank

KEDAH

BALING

BANDAR BAHARU

KOTA SETAR

KUALA MUDA

KUBANG PASU

KULIM

LANGKAWI

PADANG TERAP

SIK

YAN

PENDANG

POKOK SENA

STATISTIK SOSIAL
BALING, KEDAH

Paparan 1: Maklumat asas terpilih, Baling, Kedah, 2023

Nota:
1. Banci adalah merujuk kepada data anggaran penduduk semasa pertengahan tahun berasaskan Banci Penduduk dan Perumahan Malaysia, 2020
2. Hasil tambah mungkin berbeza disebabkan oleh pembundaran

Baling mempunyai keluasan tanah 1,540.9 kilometer persegi dengan kepadatan penduduk 95 orang per kilometer persegi. Bilangan penduduk di Baling pada tahun 2023 adalah 146.7 ribu orang dengan kadar pertumbuhan tahunan 1.2 peratus.

PENDUDUK

Bilangan penduduk

Penduduk Baling pada tahun 2023 adalah 146.7 ribu orang dengan bilangan penduduk lelaki 75.0 ribu orang dan perempuan 71.7 ribu orang. **(Jadual 1)**

Jangkaan hayat ketika lahir

Jangkaan hayat ketika lahir pada tahun 2023 adalah 68.3 tahun. Jangkaan hayat mengikut jantina menunjukkan seorang bayi perempuan yang lahir pada tahun 2023 secara purata dijangka boleh hidup sehingga 71.5 tahun dan bayi lelaki dijangka boleh hidup sehingga 65.5 tahun. **(Jadual 1)**

Bilangan kelahiran hidup dan kadar kelahiran kasar

Bilangan kelahiran hidup yang dicatatkan pada tahun 2023 di Baling adalah sebanyak 2,726 kelahiran, menurun 4.5 peratus berbanding 2,855 kelahiran pada tahun 2022. Kadar kelahiran kasar (CBR) merekodkan penurunan daripada 19.7 (2022) kepada 18.6 (2023) bagi setiap 1,000 penduduk. **(Jadual 1)**

Bilangan kematian dan kadar kematian kasar

Bilangan kematian yang dicatatkan pada tahun 2023 di Baling adalah sebanyak 1,472 kematian, menurun 1.3 peratus berbanding 1,492 kematian pada tahun 2022. Kadar kematian kasar (CDR) merekodkan penurunan kepada 10.0 (2023) daripada 10.3 (2022) bagi setiap 1,000 penduduk. **(Jadual 1)**

Jadual 1: Statistik utama penduduk dan demografi, Baling, Kedah, 2022 dan 2023

Indikator	2022	2023
Jumlah penduduk ('000)[a]	144.9	146.7
Lelaki	74.1	75.0
Perempuan	70.8	71.7
Jangkaan hayat ketika lahir (tahun)		
Lelaki dan perempuan	68.5	68.3[p]
Lelaki	65.8	65.5[p]
Perempuan	71.6	71.5[p]
Kelahiran		
Bilangan kelahiran hidup	2,855	2,726
Kadar kelahiran kasar[b]	19.7	18.6
Kematian		
Bilangan kematian	1,492	1,472
Kadar kematian kasar[b]	10.3	10.0

Nota:
[a] Data adalah merujuk kepada data anggaran penduduk semasa pertengahan tahun berasaskan Banci Penduduk dan Perumahan Malaysia, 2020
[b] Kadar adalah bagi setiap 1,000 penduduk
[p] Permulaan
Hasil tambah mungkin berbeza disebabkan oleh pembundaran

GUNA TENAGA

Bilangan penduduk bekerja di Baling adalah seramai 64.9 ribu orang pada tahun 2023. Kadar penyertaan tenaga buruh (KPTB) dan kadar pengangguran masing-masing mencatatkan 69.4 peratus dan 2.2 peratus pada tahun yang sama.

Paparan 2: Penduduk bekerja, kadar penyertaan tenaga buruh dan kadar pengangguran, Baling, Kedah, 2022 dan 2023

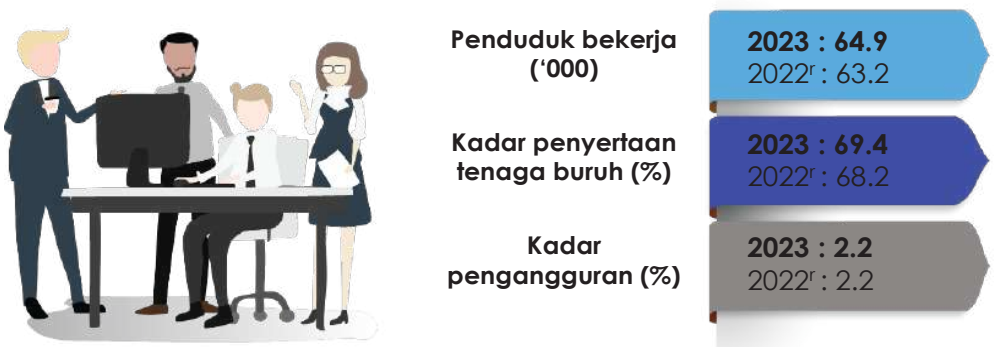

Nota:
[r] Data dikemaskini berdasarkan anggaran penduduk semasa pertengahan tahun

PENDIDIKAN

Baling mempunyai 78 buah sekolah pada tahun 2023 merangkumi 62 sekolah rendah dan 16 sekolah menengah. Bilangan guru di sekolah rendah dan sekolah menengah adalah masing-masing seramai 1,455 dan 959 guru pada tahun yang sama.

Jadual 2: Bilangan sekolah, guru dan murid sekolah kerajaan dan bantuan kerajaan, Baling, Kedah, 2022 dan 2023

	2022			2023		
	Sekolah rendah	Sekolah menengah		Sekolah rendah	Sekolah menengah	
Sekolah	62	16		62	16	
Guru	1,476	1,001		1,455	959	
Murid	n.a	Peringkat menengah n.a	Peringkat lepasan menengah n.a	n.a	Peringkat menengah n.a	Peringkat lepasan menengah n.a

Sumber: Kementerian Pendidikan Malaysia

KESIHATAN

Baling mempunyai sebuah hospital kerajaan dan 43 klinik kerajaan pada tahun 2023. Klinik kerajaan merangkumi klinik kesihatan (termasuk klinik kesihatan ibu dan anak), klinik desa dan klinik komuniti.

Paparan 3: Bilangan hospital dan klinik kerajaan, Baling, Kedah, 2022 dan 2023

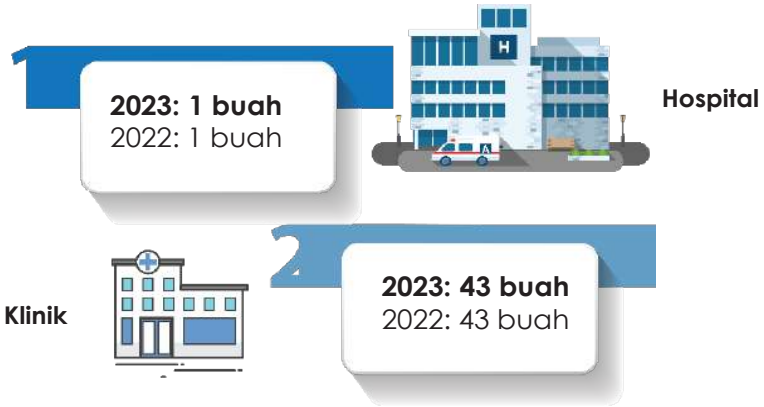

Sumber: Kementerian Kesihatan Malaysia

PERKHIDMATAN KEBAJIKAN

Bilangan ketua isi rumah miskin yang berdaftar dengan eKasih di Baling pada tahun 2023 meningkat kepada 4,889 orang berbanding 3,624 (2022).

Paparan 4: Bilangan ketua isi rumah yang berdaftar dengan eKasih, Baling, Kedah, 2022 dan 2023

Sumber: Unit Penyelarasan Pelaksanaan (ICU), Jabatan Perdana Menteri

KESELAMATAN AWAM

Jenayah indeks merangkumi jenayah kekerasan dan jenayah harta benda. Jenayah indeks yang direkodkan di Baling adalah sebanyak 292 kes pada tahun 2023. Jenayah kekerasan dan jenayah harta benda masing-masing mencatatkan 35 kes dan 257 kes pada tahun yang sama.

Paparan 5: Jenayah indeks, jenayah kekerasan dan jenayah harta benda, Baling, Kedah, 2022 dan 2023

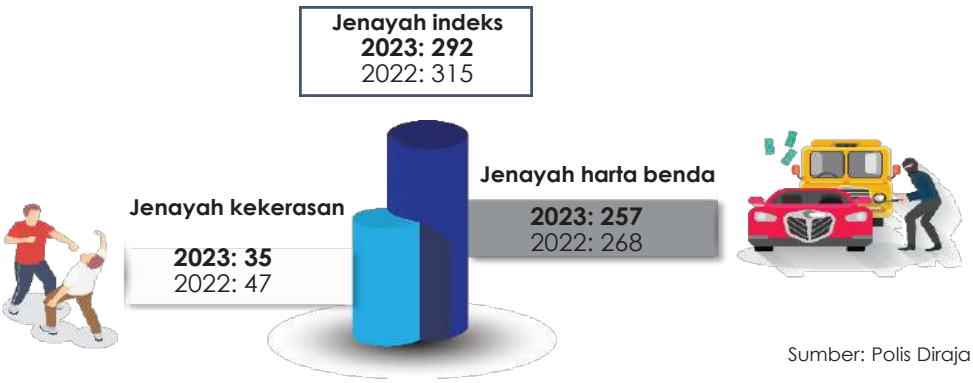

Sumber: Polis Diraja Malaysia

Bilangan kebakaran yang direkodkan di Baling adalah sebanyak 132 kes pada tahun 2023. Bilangan kematian dan kecederaan masing-masing mencatatkan dua kes dan satu kes pada tahun yang sama.

Paparan 6: Bilangan kematian dan kecederaan akibat kebakaran, Baling, Kedah, 2022 dan 2023

Sumber: Jabatan Bomba dan Penyelamat Malaysia

STATISTIK SOSIAL
BANDAR BAHARU, KEDAH

Paparan 1: Maklumat asas terpilih, Bandar Baharu, Kedah, 2023

Nota:
1. Banci adalah merujuk kepada data anggaran penduduk semasa pertengahan tahun berasaskan Banci Penduduk dan Perumahan Malaysia, 2020
2. Hasil tambah mungkin berbeza disebabkan oleh pembundaran

Bandar Baharu mempunyai keluasan tanah 269.9 kilometer persegi dengan kepadatan penduduk 166 orang per kilometer persegi. Bilangan penduduk di Bandar Baharu pada tahun 2023 adalah 45.1 ribu orang dengan kadar pertumbuhan tahunan 1.0 peratus.

PENDUDUK

Bilangan penduduk

Penduduk Bandar Baharu pada tahun 2023 adalah 45.1 ribu orang dengan bilangan penduduk lelaki 23.1 ribu orang dan perempuan 22.0 ribu orang. **(Jadual 1)**

Jangkaan hayat ketika lahir

Jangkaan hayat ketika lahir pada tahun 2023 adalah 69.2 tahun. Jangkaan hayat mengikut jantina menunjukkan seorang bayi perempuan yang lahir pada tahun 2023 secara purata dijangka boleh hidup sehingga 72.9 tahun dan bayi lelaki dijangka boleh hidup sehingga 65.9 tahun. **(Jadual 1)**

Bilangan kelahiran hidup dan kadar kelahiran kasar

Bilangan kelahiran hidup yang dicatatkan pada tahun 2023 di Bandar Baharu adalah sebanyak 744 kelahiran, meningkat 19.4 peratus berbanding 623 kelahiran pada tahun 2022. Kadar kelahiran kasar (CBR) merekodkan peningkatan daripada 14 (2022) kepada 16.5 (2023) bagi setiap 1,000 penduduk. **(Jadual 1)**

Bilangan kematian dan kadar kematian kasar

Bilangan kematian yang dicatatkan pada tahun 2023 di Bandar Baharu adalah sebanyak 402 kematian, menurun 11.6 peratus berbanding 455 kematian pada tahun 2022. Kadar kematian kasar (CDR) merekodkan penurunan kepada 8.9 (2023) daripada 10.2 (2022) bagi setiap 1,000 penduduk. **(Jadual 1)**

MY LOCAL STATS, BANDAR BAHARU, KEDAH, 2023

Jadual 1: Statistik utama penduduk dan demografi, Bandar Baharu, Kedah, 2022 dan 2023

Indikator	2022	2023
Jumlah penduduk ('000)[a]	44.7	45.1
Lelaki	22.8	23.1
Perempuan	21.8	22.0
Jangkaan hayat ketika lahir (tahun)		
Lelaki dan perempuan	68.8	69.2[p]
Lelaki	65.6	65.9[p]
Perempuan	72.4	72.9[p]
Kelahiran		
Bilangan kelahiran hidup	623	744
Kadar kelahiran kasar[b]	14.0	16.5
Kematian		
Bilangan kematian	455	402
Kadar kematian kasar[b]	10.2	8.9

Nota:
[a] Data adalah merujuk kepada data anggaran penduduk semasa pertengahan tahun berasaskan Banci Penduduk dan Perumahan Malaysia, 2020
[b] Kadar adalah bagi setiap 1,000 penduduk
[p] Permulaan
Hasil tambah mungkin berbeza disebabkan oleh pembundaran

GUNA TENAGA

Bilangan penduduk bekerja di Bandar Baharu adalah seramai 20.9 ribu orang pada tahun 2023. Kadar penyertaan tenaga buruh (KPTB) dan kadar pengangguran masing-masing mencatatkan 71.7 peratus dan 3.0 peratus pada tahun yang sama.

Paparan 2: Penduduk bekerja, kadar penyertaan tenaga buruh dan kadar pengangguran, Bandar Baharu, Kedah, 2022 dan 2023

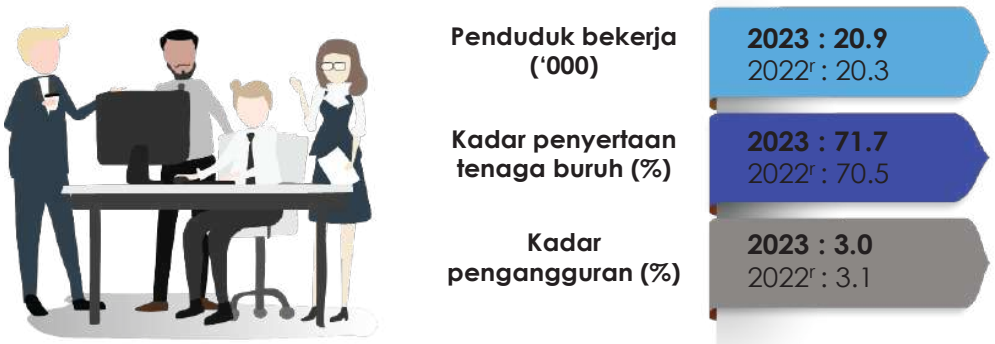

Nota:
[r] Data dikemaskini berdasarkan anggaran penduduk semasa pertengahan tahun

PENDIDIKAN

Bandar Baharu mempunyai 29 buah sekolah pada tahun 2023 merangkumi 23 sekolah rendah dan enam sekolah menengah. Bilangan guru di sekolah rendah dan sekolah menengah adalah masing-masing seramai 474 dan 264 guru pada tahun yang sama.

Jadual 2: Bilangan sekolah, guru dan murid sekolah kerajaan dan bantuan kerajaan, Bandar Baharu, Kedah, 2022 dan 2023

	2022			2023		
	Sekolah rendah	Sekolah menengah		Sekolah rendah	Sekolah menengah	
Sekolah	23	6		23	6	
Guru	492	268		474	264	
Murid	n.a	Peringkat menengah n.a	Peringkat lepasan menengah n.a	n.a	Peringkat menengah n.a	Peringkat lepasan menengah n.a

Sumber: Kementerian Pendidikan Malaysia

KESIHATAN

Bandar Baharu mempunyai 15 klinik kerajaan pada tahun 2023. Klinik kerajaan merangkumi klinik kesihatan (termasuk klinik kesihatan ibu dan anak), klinik desa dan klinik komuniti.

Paparan 3: Bilangan hospital dan klinik kerajaan, Bandar Baharu, Kedah, 2022 dan 2023

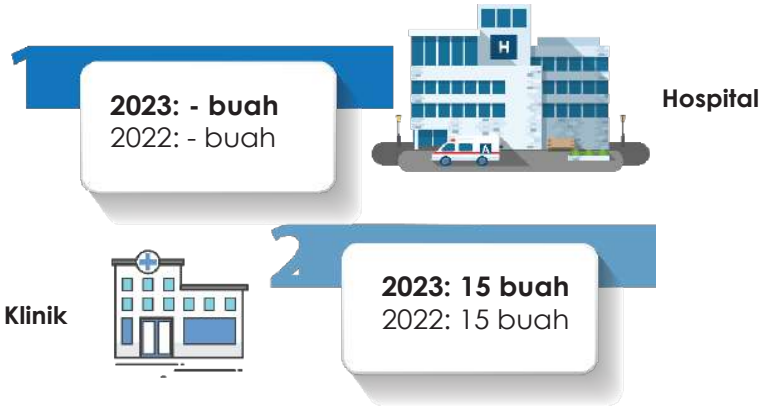

Sumber: Kementerian Kesihatan Malaysia

PERKHIDMATAN KEBAJIKAN

Bilangan ketua isi rumah miskin yang berdaftar dengan eKasih di Bandar Baharu pada tahun 2023 meningkat kepada 743 orang berbanding 545 (2022).

Paparan 4: Bilangan ketua isi rumah yang berdaftar dengan eKasih, Bandar Baharu, Kedah, 2022 dan 2023

Sumber: Unit Penyelarasan Pelaksanaan (ICU), Jabatan Perdana Menteri

KESELAMATAN AWAM

Jenayah indeks merangkumi jenayah kekerasan dan jenayah harta benda. Jenayah indeks yang direkodkan di Bandar Baharu adalah sebanyak 45 kes pada tahun 2023. Jenayah kekerasan dan jenayah harta benda masing-masing mencatatkan 14 kes dan 31 kes pada tahun yang sama.

Paparan 5: Jenayah indeks, jenayah kekerasan dan jenayah harta benda, Bandar Baharu, Kedah, 2022 dan 2023

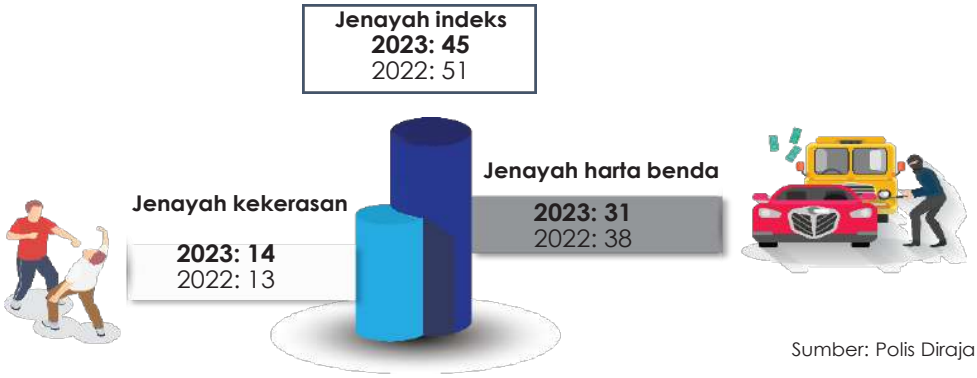

Sumber: Polis Diraja Malaysia

Bilangan kebakaran yang direkodkan di Bandar Baharu adalah sebanyak 41 kes pada tahun 2023. Tiada kes kematian dan kecederaan dicatatkan pada tahun yang sama.

Paparan 6: Bilangan kematian dan kecederaan akibat kebakaran, Bandar Baharu, Kedah, 2022 dan 2023

Sumber: Jabatan Bomba dan Penyelamat Malaysia

STATISTIK SOSIAL
KOTA SETAR, KEDAH

Paparan 1: Maklumat asas terpilih, Kota Setar, Kedah, 2023

Nota:
1. Banci adalah merujuk kepada data anggaran penduduk semasa pertengahan tahun berasaskan Banci Penduduk dan Perumahan Malaysia, 2020
2. Hasil tambah mungkin berbeza disebabkan oleh pembundaran

Kota Setar mempunyai keluasan tanah 419.9 kilometer persegi dengan kepadatan penduduk 889 orang per kilometer persegi. Bilangan penduduk di Kota Setar pada tahun 2023 adalah 379.3 ribu orang dengan kadar pertumbuhan tahunan 0.7 peratus.

PENDUDUK

Bilangan penduduk

Penduduk Kota Setar pada tahun 2023 adalah 379.3 ribu orang dengan bilangan penduduk lelaki 188.5 ribu orang dan perempuan 190.8 ribu orang. **(Jadual 1)**

Jangkaan hayat ketika lahir

Jangkaan hayat ketika lahir pada tahun 2023 adalah 71.5 tahun. Jangkaan hayat mengikut jantina menunjukkan seorang bayi perempuan yang lahir pada tahun 2023 secara purata dijangka boleh hidup sehingga 74.7 tahun dan bayi lelaki dijangka boleh hidup sehingga 68.6 tahun. **(Jadual 1)**

Bilangan kelahiran hidup dan kadar kelahiran kasar

Bilangan kelahiran hidup yang dicatatkan pada tahun 2023 di Kota Setar adalah sebanyak 5,907 kelahiran, meningkat 7.9 peratus berbanding 5,475 kelahiran pada tahun 2022. Kadar kelahiran kasar (CBR) merekodkan peningkatan daripada 14.5 (2022) kepada 15.6 (2023) bagi setiap 1,000 penduduk. **(Jadual 1)**

Bilangan kematian dan kadar kematian kasar

Bilangan kematian yang dicatatkan pada tahun 2023 di Kota Setar adalah sebanyak 3,270 kematian, menurun 3.5 peratus berbanding 3,388 kematian pada tahun 2022. Kadar kematian kasar (CDR) merekodkan penurunan kepada 8.6 (2023) daripada 9.0 (2022) bagi setiap 1,000 penduduk. **(Jadual 1)**

MY LOCAL STATS, KOTA SETAR, KEDAH, 2023

Jadual 1: Statistik utama penduduk dan demografi, Kota Setar, Kedah, 2022 dan 2023

Indikator	2022	2023
Jumlah penduduk ('000)[a]	376.8	379.3
Lelaki	187.4	188.5
Perempuan	189.5	190.8
Jangkaan hayat ketika lahir (tahun)		
Lelaki dan perempuan	71.5	71.5[p]
Lelaki	68.5	68.6[p]
Perempuan	74.6	74.7[p]
Kelahiran		
Bilangan kelahiran hidup	5,475	5,907
Kadar kelahiran kasar[b]	14.5	15.6
Kematian		
Bilangan kematian	3,388	3,270
Kadar kematian kasar[b]	9.0	8.6

Nota:
[a] Data adalah merujuk kepada data anggaran penduduk semasa pertengahan tahun berasaskan Banci Penduduk dan Perumahan Malaysia, 2020
[b] Kadar adalah bagi setiap 1,000 penduduk
[p] Permulaan
Hasil tambah mungkin berbeza disebabkan oleh pembundaran

GUNA TENAGA

Bilangan penduduk bekerja di Kota Setar adalah seramai 153.4 ribu orang pada tahun 2023. Kadar penyertaan tenaga buruh (KPTB) dan kadar pengangguran masing-masing mencatatkan 63.2 peratus dan 3.7 peratus pada tahun yang sama.

Paparan 2: Penduduk bekerja, kadar penyertaan tenaga buruh dan kadar pengangguran, Kota Setar, Kedah, 2022 dan 2023

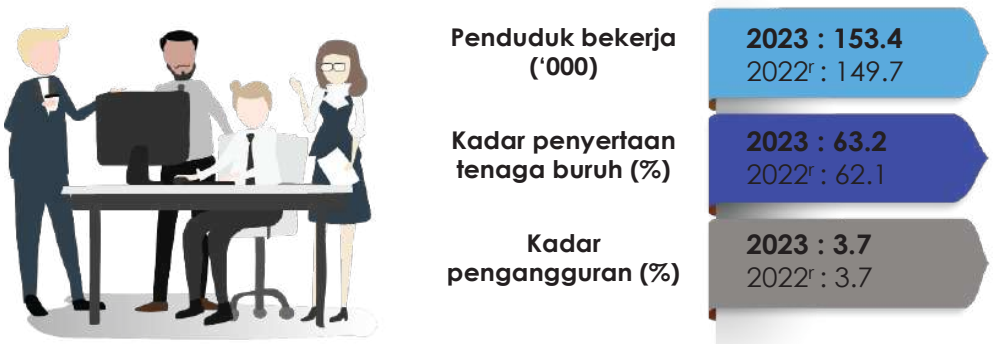

Nota:
[r] Data dikemaskini berdasarkan anggaran penduduk semasa pertengahan tahun

PENDIDIKAN

Kota Setar mempunyai 125 buah sekolah pada tahun 2023 merangkumi 88 sekolah rendah dan 37 sekolah menengah. Bilangan guru di sekolah rendah dan sekolah menengah adalah masing-masing seramai 2,771 dan 2,409 guru pada tahun yang sama.

Jadual 2: Bilangan sekolah, guru dan murid sekolah kerajaan dan bantuan kerajaan, Kota Setar, Kedah, 2022 dan 2023

	2022			2023		
	Sekolah rendah	Sekolah menengah		Sekolah rendah	Sekolah menengah	
Sekolah	88	37		88	37	
Guru	2,842	2,505		2,771	2,409	
Murid	n.a	Peringkat menengah n.a	Peringkat lepasan menengah n.a	n.a	Peringkat menengah n.a	Peringkat lepasan menengah n.a

Sumber: Kementerian Pendidikan Malaysia

KESIHATAN

Kota Setar mempunyai sebuah hospital kerajaan dan 33 klinik kerajaan pada tahun 2023. Klinik kerajaan merangkumi klinik kesihatan (termasuk klinik kesihatan ibu dan anak), klinik desa dan klinik komuniti.

Paparan 3: Bilangan hospital dan klinik kerajaan, Kota Setar, Kedah, 2022 dan 2023

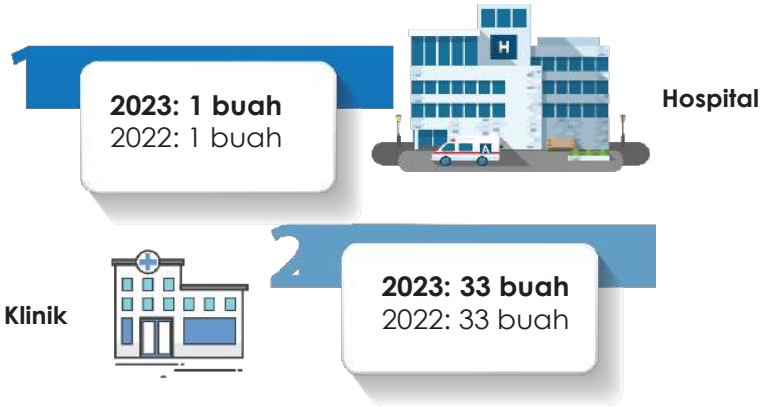

Sumber: Kementerian Kesihatan Malaysia

PERKHIDMATAN KEBAJIKAN

Bilangan ketua isi rumah miskin yang berdaftar dengan eKasih di Kota Setar pada tahun 2023 meningkat kepada 4,741 orang berbanding 4,161 (2022).

Paparan 4: Bilangan ketua isi rumah yang berdaftar dengan eKasih, Kota Setar, Kedah, 2022 dan 2023

Sumber: Unit Penyelarasan Pelaksanaan (ICU), Jabatan Perdana Menteri

KESELAMATAN AWAM

Jenayah indeks merangkumi jenayah kekerasan dan jenayah harta benda. Jenayah indeks yang direkodkan di Kota Setar adalah sebanyak 1,173 kes pada tahun 2023. Jenayah kekerasan dan jenayah harta benda masing-masing mencatatkan 165 kes dan 1,008 kes pada tahun yang sama.

Paparan 5: Jenayah indeks, jenayah kekerasan dan jenayah harta benda, Kota Setar, Kedah, 2022 dan 2023

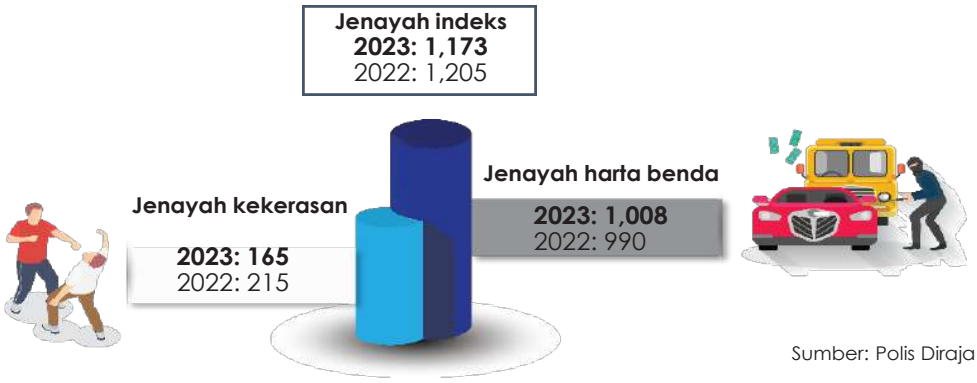

Sumber: Polis Diraja Malaysia

Bilangan kebakaran yang direkodkan di Kota Setar adalah sebanyak 551 kes pada tahun 2023. Bilangan kecederaan mencatatkan sembilan kes pada tahun yang sama.

Paparan 6: Bilangan kematian dan kecederaan akibat kebakaran, Kota Setar, Kedah, 2022 dan 2023

Sumber: Jabatan Bomba dan Penyelamat Malaysia

STATISTIK SOSIAL
KUALA MUDA, KEDAH

Paparan 1: Maklumat asas terpilih, Kuala Muda, Kedah, 2023

Nota:
1. Banci adalah merujuk kepada data anggaran penduduk semasa pertengahan tahun berasaskan Banci Penduduk dan Perumahan Malaysia, 2020
2. Hasil tambah mungkin berbeza disebabkan oleh pembundaran

Kuala Muda mempunyai keluasan tanah 924.0 kilometer persegi dengan kepadatan penduduk 603 orang per kilometer persegi. Bilangan penduduk di Kuala Muda pada tahun 2023 adalah 560.3 ribu orang dengan kadar pertumbuhan tahunan 1.8 peratus.

PENDUDUK

Bilangan penduduk

Penduduk Kuala Muda pada tahun 2023 adalah 560.3 ribu orang dengan bilangan penduduk lelaki 288.4 ribu orang dan perempuan 271.9 ribu orang. **(Jadual 1)**

Jangkaan hayat ketika lahir

Jangkaan hayat ketika lahir pada tahun 2023 adalah 72.8 tahun. Jangkaan hayat mengikut jantina menunjukkan seorang bayi perempuan yang lahir pada tahun 2023 secara purata dijangka boleh hidup sehingga 75.6 tahun dan bayi lelaki dijangka boleh hidup sehingga 70.3 tahun. **(Jadual 1)**

Bilangan kelahiran hidup dan kadar kelahiran kasar

Bilangan kelahiran hidup yang dicatatkan pada tahun 2023 di Kuala Muda adalah sebanyak 7,750 kelahiran, meningkat 19.4 peratus berbanding 6,493 kelahiran pada tahun 2022. Kadar kelahiran kasar (CBR) merekodkan peningkatan daripada 11.8 (2022) kepada 13.8 (2023) bagi setiap 1,000 penduduk. **(Jadual 1)**

Bilangan kematian dan kadar kematian kasar

Bilangan kematian yang dicatatkan pada tahun 2023 di Kuala Muda adalah sebanyak 3,676 kematian, menurun 3.8 peratus berbanding 3,822 kematian pada tahun 2022. Kadar kematian kasar (CDR) merekodkan penurunan kepada 6.6 (2023) daripada 6.9 (2022) bagi setiap 1,000 penduduk. **(Jadual 1)**

MY LOCAL STATS, KUALA MUDA, KEDAH, 2023

Jadual 1: Statistik utama penduduk dan demografi, Kuala Muda, Kedah, 2022 dan 2023

Indikator	2022	2023
Jumlah penduduk ('000)[a]	550.5	560.3
Lelaki	281.9	288.4
Perempuan	268.6	271.9
Jangkaan hayat ketika lahir (tahun)		
Lelaki dan perempuan	72.9	72.8[p]
Lelaki	70.3	70.3[p]
Perempuan	75.6	75.6[p]
Kelahiran		
Bilangan kelahiran hidup	6,493	7,750
Kadar kelahiran kasar[b]	11.8	13.8
Kematian		
Bilangan kematian	3,822	3,676
Kadar kematian kasar[b]	6.9	6.6

Nota:
[a] Data adalah merujuk kepada data anggaran penduduk semasa pertengahan tahun berasaskan Banci Penduduk dan Perumahan Malaysia, 2020
[b] Kadar adalah bagi setiap 1,000 penduduk
[p] Permulaan
Hasil tambah mungkin berbeza disebabkan oleh pembundaran

GUNA TENAGA

Bilangan penduduk bekerja di Kuala Muda adalah seramai 232.1 ribu orang pada tahun 2023. Kadar penyertaan tenaga buruh (KPTB) dan kadar pengangguran masing-masing mencatatkan 62.5 peratus dan 2.5 peratus pada tahun yang sama.

Paparan 2: Penduduk bekerja, kadar penyertaan tenaga buruh dan kadar pengangguran, Kuala Muda, Kedah, 2022 dan 2023

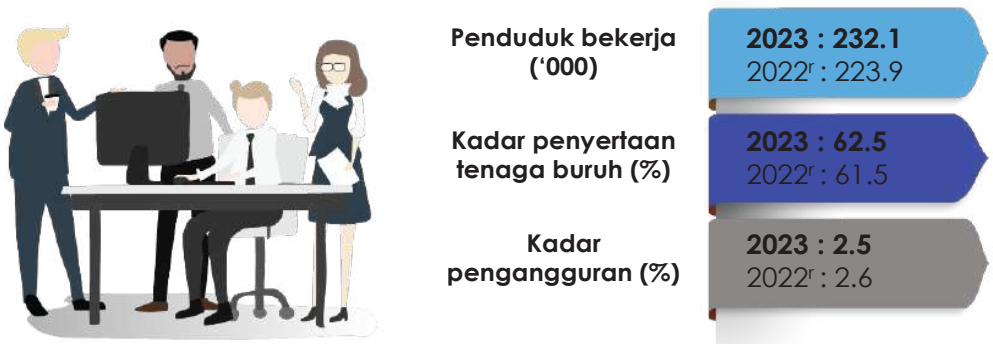

Nota:
[r] Data dikemaskini berdasarkan anggaran penduduk semasa pertengahan tahun

PENDIDIKAN

Kuala Muda mempunyai 143 buah sekolah pada tahun 2023 merangkumi 106 sekolah rendah dan 37 sekolah menengah. Bilangan guru di sekolah rendah dan sekolah menengah adalah masing-masing seramai 3,785 dan 2,939 guru pada tahun yang sama.

Jadual 2: Bilangan sekolah, guru dan murid sekolah kerajaan dan bantuan kerajaan, Kuala Muda, Kedah, 2022 dan 2023

	2022			2023		
	Sekolah rendah	Sekolah menengah		Sekolah rendah	Sekolah menengah	
Sekolah	106	37		106	37	
Guru	3,828	3,037		3,785	2,939	
Murid	n.a	Peringkat menengah n.a	Peringkat lepasan menengah n.a	n.a	Peringkat menengah n.a	Peringkat lepasan menengah n.a

Sumber: Kementerian Pendidikan Malaysia

KESIHATAN

Kuala Muda mempunyai sebuah hospital kerajaan dan 36 klinik kerajaan pada tahun 2023. Klinik kerajaan merangkumi klinik kesihatan (termasuk klinik kesihatan ibu dan anak), klinik desa dan klinik komuniti.

Paparan 3: Bilangan hospital dan klinik kerajaan, Kuala Muda, Kedah, 2022 dan 2023

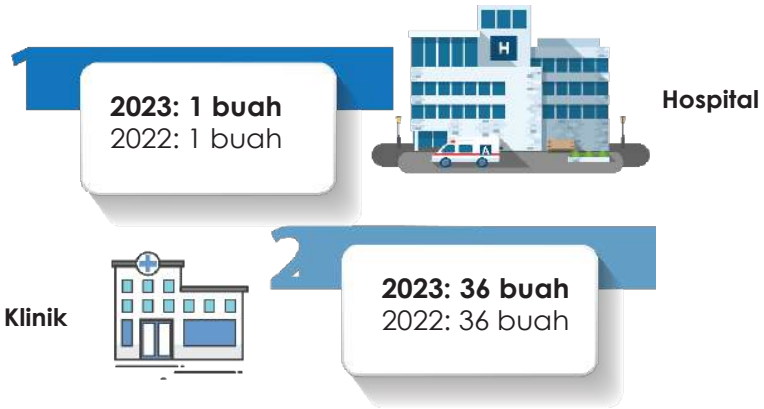

Sumber: Kementerian Kesihatan Malaysia

PERKHIDMATAN KEBAJIKAN

Bilangan ketua isi rumah miskin yang berdaftar dengan eKasih di Kuala Muda pada tahun 2023 meningkat kepada 4,676 orang berbanding 4,040 (2022).

Paparan 4: Bilangan ketua isi rumah yang berdaftar dengan eKasih, Kuala Muda, Kedah, 2022 dan 2023

Sumber: Unit Penyelarasan Pelaksanaan (ICU), Jabatan Perdana Menteri

KESELAMATAN AWAM

Jenayah indeks merangkumi jenayah kekerasan dan jenayah harta benda. Jenayah indeks yang direkodkan di Kuala Muda adalah sebanyak 1,318 kes pada tahun 2023. Jenayah kekerasan dan jenayah harta benda masing-masing mencatatkan 150 kes dan 1,168 kes pada tahun yang sama.

Paparan 5: Jenayah indeks, jenayah kekerasan dan jenayah harta benda, Kuala Muda, Kedah, 2022 dan 2023

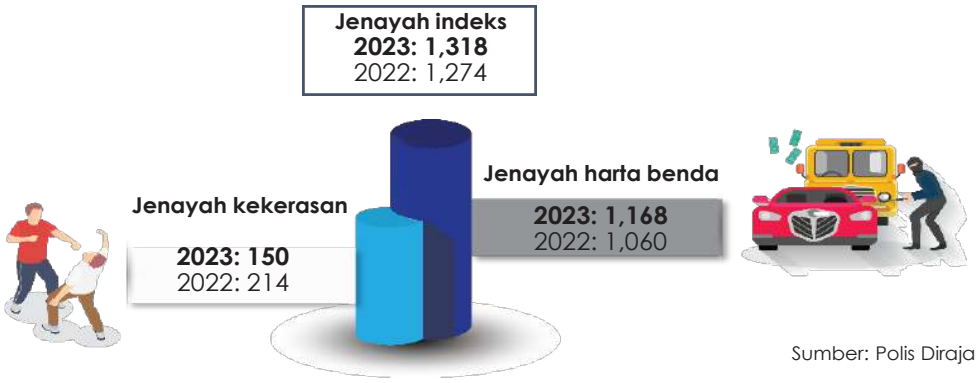

Sumber: Polis Diraja Malaysia

Bilangan kebakaran yang direkodkan di Kuala Muda adalah sebanyak 617 kes pada tahun 2023. Bilangan kematian dan kecederaan masing-masing mencatatkan tiga kes dan 11 kes pada tahun yang sama.

Paparan 6: Bilangan kematian dan kecederaan akibat kebakaran, Kuala Muda, Kedah, 2022 dan 2023

Sumber: Jabatan Bomba dan Penyelamat Malaysia

STATISTIK SOSIAL
KUBANG PASU, KEDAH

Paparan 1: Maklumat asas terpilih, Kubang Pasu, Kedah, 2023

Nota:
1. Banci adalah merujuk kepada data anggaran penduduk semasa pertengahan tahun berasaskan Banci Penduduk dan Perumahan Malaysia, 2020
2. Hasil tambah mungkin berbeza disebabkan oleh pembundaran

Kubang Pasu mempunyai keluasan tanah 950.7 kilometer persegi dengan kepadatan penduduk 264 orang per kilometer persegi. Bilangan penduduk di Kubang Pasu pada tahun 2023 adalah 251.5 ribu orang dengan kadar pertumbuhan tahunan 0.7 peratus.

PENDUDUK

Bilangan penduduk

Penduduk Kubang Pasu pada tahun 2023 adalah 251.5 ribu orang dengan bilangan penduduk lelaki 124.0 ribu orang dan perempuan 127.5 ribu orang. **(Jadual 1)**

Jangkaan hayat ketika lahir

Jangkaan hayat ketika lahir pada tahun 2023 adalah 72.5 tahun. Jangkaan hayat mengikut jantina menunjukkan seorang bayi perempuan yang lahir pada tahun 2023 secara purata dijangka boleh hidup sehingga 75.6 tahun dan bayi lelaki dijangka boleh hidup sehingga 69.5 tahun. **(Jadual 1)**

Bilangan kelahiran hidup dan kadar kelahiran kasar

Bilangan kelahiran hidup yang dicatatkan pada tahun 2023 di Kubang Pasu adalah sebanyak 3,840 kelahiran, meningkat 5.3 peratus berbanding 3,645 kelahiran pada tahun 2022. Kadar kelahiran kasar (CBR) merekodkan peningkatan daripada 14.6 (2022) kepada 15.3 (2023) bagi setiap 1,000 penduduk. **(Jadual 1)**

Bilangan kematian dan kadar kematian kasar

Bilangan kematian yang dicatatkan pada tahun 2023 di Kubang Pasu adalah sebanyak 1,873 kematian, menurun 8.0 peratus berbanding 2,035 kematian pada tahun 2022. Kadar kematian kasar (CDR) merekodkan penurunan kepada 7.4 (2023) daripada 8.2 (2022) bagi setiap 1,000 penduduk. **(Jadual 1)**

MY LOCAL STATS, KUBANG PASU, KEDAH, 2023

Jadual 1: Statistik utama penduduk dan demografi, Kubang Pasu, Kedah, 2022 dan 2023

Indikator	2022	2023
Jumlah penduduk ('000)[a]	249.7	251.5
Lelaki	123.1	124.0
Perempuan	126.6	127.5
Jangkaan hayat ketika lahir (tahun)		
Lelaki dan perempuan	72.4	72.5[p]
Lelaki	69.5	69.5[p]
Perempuan	75.5	75.6[p]
Kelahiran		
Bilangan kelahiran hidup	3,645	3,840
Kadar kelahiran kasar[b]	14.6	15.3
Kematian		
Bilangan kematian	2,035	1,873
Kadar kematian kasar[b]	8.2	7.4

Nota:
[a] Data adalah merujuk kepada data anggaran penduduk semasa pertengahan tahun berasaskan Banci Penduduk dan Perumahan Malaysia, 2020
[b] Kadar adalah bagi setiap 1,000 penduduk
[p] Permulaan
Hasil tambah mungkin berbeza disebabkan oleh pembundaran

GUNA TENAGA

Bilangan penduduk bekerja di Kubang Pasu adalah seramai 103.2 ribu orang pada tahun 2023. Kadar penyertaan tenaga buruh (KPTB) dan kadar pengangguran masing-masing mencatatkan 64.1 peratus dan 2.7 peratus pada tahun yang sama.

Paparan 2: Penduduk bekerja, kadar penyertaan tenaga buruh dan kadar pengangguran, Kubang Pasu, Kedah, 2022 dan 2023

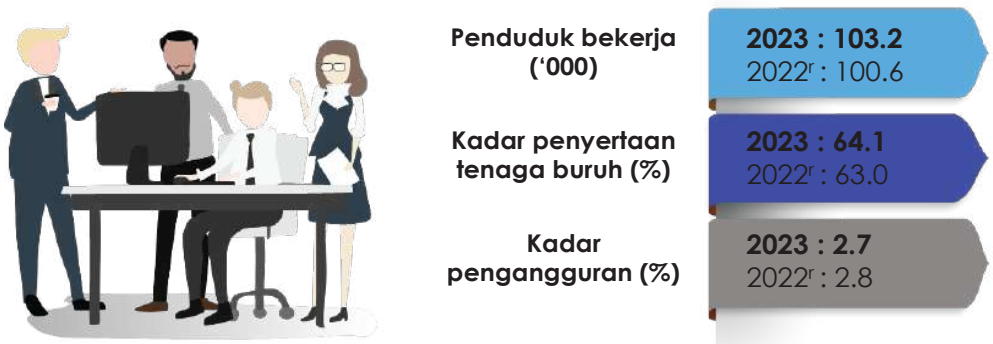

Nota:
[r] Data dikemaskini berdasarkan anggaran penduduk semasa pertengahan tahun

PENDIDIKAN

Kubang Pasu mempunyai 83 buah sekolah pada tahun 2023 merangkumi 58 sekolah rendah dan 25 sekolah menengah. Bilangan guru di sekolah rendah dan sekolah menengah adalah masing-masing seramai 2,030 dan 1,576 guru pada tahun yang sama.

Jadual 2: Bilangan sekolah, guru dan murid sekolah kerajaan dan bantuan kerajaan, Kubang Pasu, Kedah, 2022 dan 2023

	2022			2023		
	Sekolah rendah	Sekolah menengah		Sekolah rendah	Sekolah menengah	
Sekolah	58	25		58	25	
Guru	2,055	1,618		2,030	1,576	
Murid	n.a	Peringkat menengah n.a	Peringkat lepasan menengah n.a	n.a	Peringkat menengah n.a	Peringkat lepasan menengah n.a

Sumber: Kementerian Pendidikan Malaysia

KESIHATAN

Kubang Pasu mempunyai sebuah hospital kerajaan dan 36 klinik kerajaan pada tahun 2023. Klinik kerajaan merangkumi klinik kesihatan (termasuk klinik kesihatan ibu dan anak), klinik desa dan klinik komuniti.

Paparan 3: Bilangan hospital dan klinik kerajaan, Kubang Pasu, Kedah, 2022 dan 2023

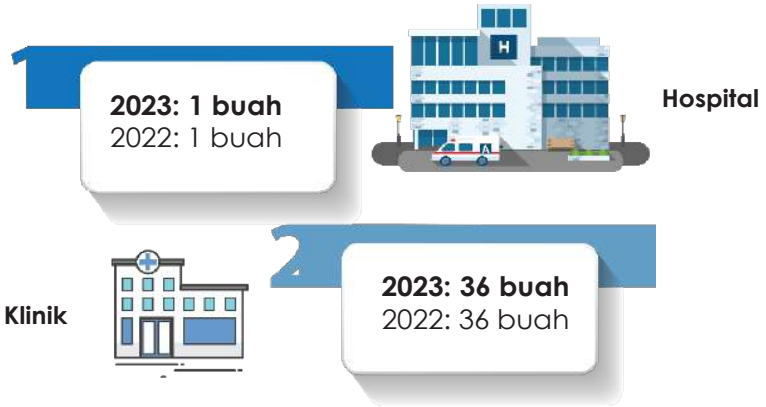

Sumber: Kementerian Kesihatan Malaysia

PERKHIDMATAN KEBAJIKAN

Bilangan ketua isi rumah miskin yang berdaftar dengan eKasih di Kubang Pasu pada tahun 2023 meningkat kepada 4,753 orang berbanding 3,983 (2022).

Paparan 4: Bilangan ketua isi rumah yang berdaftar dengan eKasih, Kubang Pasu, Kedah, 2022 dan 2023

Sumber: Unit Penyelarasan Pelaksanaan (ICU), Jabatan Perdana Menteri

KESELAMATAN AWAM

Jenayah indeks merangkumi jenayah kekerasan dan jenayah harta benda. Jenayah indeks yang direkodkan di Kubang Pasu adalah sebanyak 403 kes pada tahun 2023. Jenayah kekerasan dan jenayah harta benda masing-masing mencatatkan 74 kes dan 329 kes pada tahun yang sama.

Paparan 5: Jenayah indeks, jenayah kekerasan dan jenayah harta benda, Kubang Pasu, Kedah, 2022 dan 2023

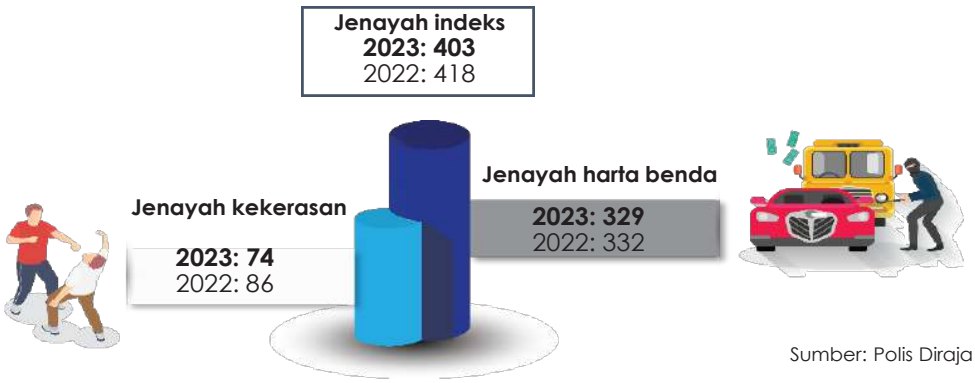

Sumber: Polis Diraja Malaysia

Bilangan kebakaran yang direkodkan di Kubang Pasu adalah sebanyak 346 kes pada tahun 2023. Bilangan kematian dan kecederaan masing-masing mencatatkan satu kes dan tiga kes pada tahun yang sama.

Paparan 6: Bilangan kematian dan kecederaan akibat kebakaran, Kubang Pasu, Kedah, 2022 dan 2023

Sumber: Jabatan Bomba dan Penyelamat Malaysia

STATISTIK SOSIAL
KULIM, KEDAH

Paparan 1: Maklumat asas terpilih, Kulim, Kedah, 2023

Nota:
1. Banci adalah merujuk kepada data anggaran penduduk semasa pertengahan tahun berasaskan Banci Penduduk dan Perumahan Malaysia, 2020
2. Hasil tambah mungkin berbeza disebabkan oleh pembundaran

Kulim mempunyai keluasan tanah 763.5 kilometer persegi dengan kepadatan penduduk 452 orang per kilometer persegi. Bilangan penduduk di Kulim pada tahun 2023 adalah 346.4 ribu orang dengan kadar pertumbuhan tahunan 1.5 peratus.

PENDUDUK

Bilangan penduduk

Penduduk Kulim pada tahun 2023 adalah 346.4 ribu orang dengan bilangan penduduk lelaki 177.5 ribu orang dan perempuan 169.0 ribu orang. **(Jadual 1)**

Jangkaan hayat ketika lahir

Jangkaan hayat ketika lahir pada tahun 2023 adalah 73.7 tahun. Jangkaan hayat mengikut jantina menunjukkan seorang bayi perempuan yang lahir pada tahun 2023 secara purata dijangka boleh hidup sehingga 76.3 tahun dan bayi lelaki dijangka boleh hidup sehingga 71.3 tahun. **(Jadual 1)**

Bilangan kelahiran hidup dan kadar kelahiran kasar

Bilangan kelahiran hidup yang dicatatkan pada tahun 2023 di Kulim adalah sebanyak 4,524 kelahiran, meningkat 11.2 peratus berbanding 4,070 kelahiran pada tahun 2022. Kadar kelahiran kasar (CBR) merekodkan peningkatan daripada 11.9 (2022) kepada 13.1 (2023) bagi setiap 1,000 penduduk. **(Jadual 1)**

Bilangan kematian dan kadar kematian kasar

Bilangan kematian yang dicatatkan pada tahun 2023 di Kulim adalah sebanyak 2,069 kematian, menurun 6.6 peratus berbanding 2,215 kematian pada tahun 2022. Kadar kematian kasar (CDR) merekodkan penurunan kepada 6.0 (2023) daripada 6.5 (2022) bagi setiap 1,000 penduduk. **(Jadual 1)**

MY LOCAL STATS, KULIM, KEDAH, 2023

Jadual 1: Statistik utama penduduk dan demografi, Kulim, Kedah, 2022 dan 2023

Indikator	2022	2023
Jumlah penduduk ('000)[a]	341.3	346.4
Lelaki	174.6	177.5
Perempuan	166.7	169.0
Jangkaan hayat ketika lahir (tahun)		
Lelaki dan perempuan	73.7	73.7[p]
Lelaki	71.2	71.3[p]
Perempuan	76.3	76.3[p]
Kelahiran		
Bilangan kelahiran hidup	4,070	4,524
Kadar kelahiran kasar[b]	11.9	13.1
Kematian		
Bilangan kematian	2,215	2,069
Kadar kematian kasar[b]	6.5	6.0

Nota:
[a] Data adalah merujuk kepada data anggaran penduduk semasa pertengahan tahun berasaskan Banci Penduduk dan Perumahan Malaysia, 2020
[b] Kadar adalah bagi setiap 1,000 penduduk
[p] Permulaan
Hasil tambah mungkin berbeza disebabkan oleh pembundaran

GUNA TENAGA

Bilangan penduduk bekerja di Kulim adalah seramai 158.4 ribu orang pada tahun 2023. Kadar penyertaan tenaga buruh (KPTB) dan kadar pengangguran masing-masing mencatatkan 68.4 peratus dan 2.2 peratus pada tahun yang sama.

Paparan 2: Penduduk bekerja, kadar penyertaan tenaga buruh dan kadar pengangguran, Kulim, Kedah, 2022 dan 2023

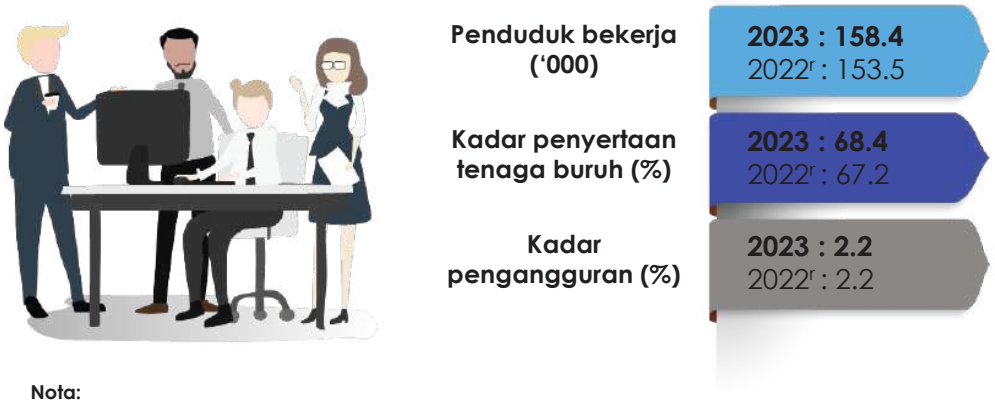

Nota:
[r] Data dikemaskini berdasarkan anggaran penduduk semasa pertengahan tahun

PENDIDIKAN

Kulim mempunyai 90 buah sekolah pada tahun 2023 merangkumi 64 sekolah rendah dan 26 sekolah menengah. Bilangan guru di sekolah rendah dan sekolah menengah adalah masing-masing seramai 2,298 dan 1,763 guru pada tahun yang sama.

Jadual 2: Bilangan sekolah, guru dan murid sekolah kerajaan dan bantuan kerajaan, Kulim, Kedah, 2022 dan 2023

	2022			2023		
	Sekolah rendah	Sekolah menengah		Sekolah rendah	Sekolah menengah	
Sekolah	64	26		64	26	
Guru	2,354	1,832		2,298	1,763	
Murid	n.a	Peringkat menengah n.a	Peringkat lepasan menengah n.a	n.a	Peringkat menengah n.a	Peringkat lepasan menengah n.a

Sumber: Kementerian Pendidikan Malaysia

KESIHATAN

Kulim mempunyai sebuah hospital kerajaan dan 33 klinik kerajaan pada tahun 2023. Klinik kerajaan merangkumi klinik kesihatan (termasuk klinik kesihatan ibu dan anak), klinik desa dan klinik komuniti.

Paparan 3: Bilangan hospital dan klinik kerajaan, Kulim, Kedah, 2022 dan 2023

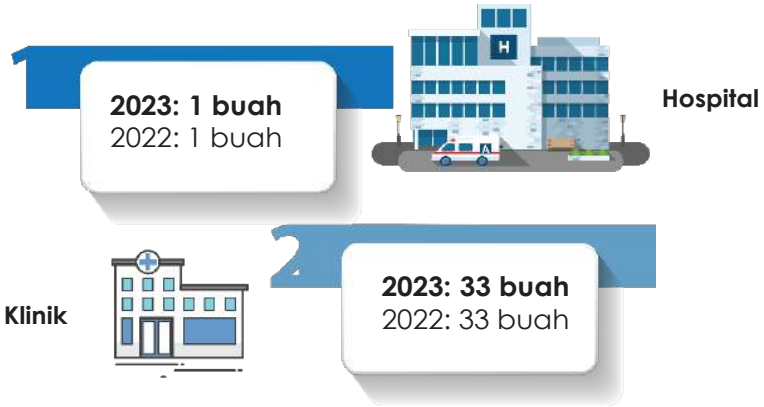

Sumber: Kementerian Kesihatan Malaysia

PERKHIDMATAN KEBAJIKAN

Bilangan ketua isi rumah miskin yang berdaftar dengan eKasih di Kulim pada tahun 2023 meningkat kepada 2,024 orang berbanding 1,398 (2022).

Paparan 4: Bilangan ketua isi rumah yang berdaftar dengan eKasih, Kulim, Kedah, 2022 dan 2023

Sumber: Unit Penyelarasan Pelaksanaan (ICU), Jabatan Perdana Menteri

KESELAMATAN AWAM

Jenayah indeks merangkumi jenayah kekerasan dan jenayah harta benda. Jenayah indeks yang direkodkan di Kulim adalah sebanyak 621 kes pada tahun 2023. Jenayah kekerasan dan jenayah harta benda masing-masing mencatatkan 158 kes dan 463 kes pada tahun yang sama.

Paparan 5: Jenayah indeks, jenayah kekerasan dan jenayah harta benda, Kulim, Kedah, 2022 dan 2023

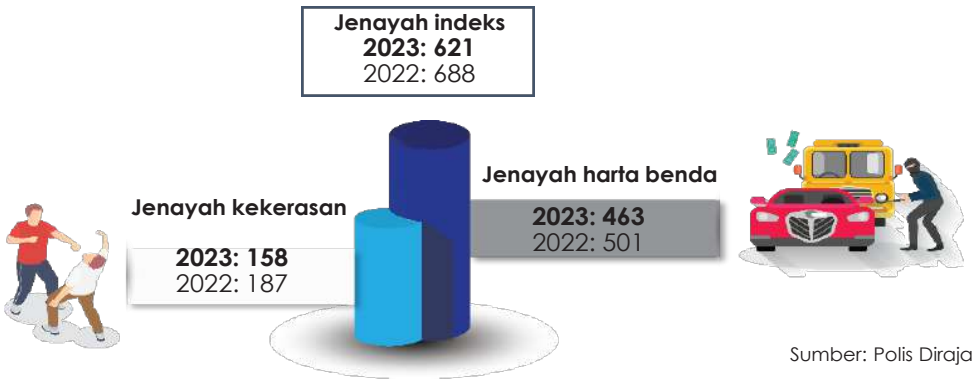

Sumber: Polis Diraja Malaysia

Bilangan kebakaran yang direkodkan di Kulim adalah sebanyak 295 kes pada tahun 2023. Bilangan kematian dan kecederaan masing-masing mencatatkan satu kes dan sembilan kes pada tahun yang sama.

Paparan 6: Bilangan kematian dan kecederaan akibat kebakaran, Kulim, Kedah, 2022 dan 2023

Sumber: Jabatan Bomba dan Penyelamat Malaysia

STATISTIK SOSIAL
LANGKAWI, KEDAH

Paparan 1: Maklumat asas terpilih, Langkawi, Kedah, 2023

Nota:
1. Banci adalah merujuk kepada data anggaran penduduk semasa pertengahan tahun berasaskan Banci Penduduk dan Perumahan Malaysia, 2020
2. Hasil tambah mungkin berbeza disebabkan oleh pembundaran

Langkawi mempunyai keluasan tanah 470.7 kilometer persegi dengan kepadatan penduduk 204 orang per kilometer persegi. Bilangan penduduk di Langkawi pada tahun 2023 adalah 98.0 ribu orang dengan kadar pertumbuhan tahunan 1.7 peratus.

PENDUDUK

Bilangan penduduk

Penduduk Langkawi pada tahun 2023 adalah 98.0 ribu orang dengan bilangan penduduk lelaki 50.7 ribu orang dan perempuan 47.4 ribu orang. **(Jadual 1)**

Jangkaan hayat ketika lahir

Jangkaan hayat ketika lahir pada tahun 2023 adalah 72.1 tahun. Jangkaan hayat mengikut jantina menunjukkan seorang bayi perempuan yang lahir pada tahun 2023 secara purata dijangka boleh hidup sehingga 75.3 tahun dan bayi lelaki dijangka boleh hidup sehingga 69.4 tahun. **(Jadual 1)**

Bilangan kelahiran hidup dan kadar kelahiran kasar

Bilangan kelahiran hidup yang dicatatkan pada tahun 2023 di Langkawi adalah sebanyak 1,755 kelahiran, meningkat 5.9 peratus berbanding 1,658 kelahiran pada tahun 2022. Kadar kelahiran kasar (CBR) merekodkan peningkatan daripada 17.2 (2022) kepada 17.9 (2023) bagi setiap 1,000 penduduk. **(Jadual 1)**

Bilangan kematian dan kadar kematian kasar

Bilangan kematian yang dicatatkan pada tahun 2023 di Langkawi adalah sebanyak 619 kematian, menurun 3.1 peratus berbanding 639 kematian pada tahun 2022. Kadar kematian kasar (CDR) merekodkan penurunan kepada 6.3 (2023) daripada 6.6 (2022) bagi setiap 1,000 penduduk. **(Jadual 1)**

MY LOCAL STATS, LANGKAWI, KEDAH, 2023

Jadual 1: Statistik utama penduduk dan demografi, Langkawi, Kedah, 2022 dan 2023

Indikator	2022	2023
Jumlah penduduk ('000)[a]	96.4	98.0
Lelaki	49.7	50.7
Perempuan	46.6	47.4
Jangkaan hayat ketika lahir (tahun)		
Lelaki dan perempuan	72.1	72.1[p]
Lelaki	69.3	69.4[p]
Perempuan	75.4	75.3[p]
Kelahiran		
Bilangan kelahiran hidup	1,658	1,755
Kadar kelahiran kasar[b]	17.2	17.9
Kematian		
Bilangan kematian	639	619
Kadar kematian kasar[b]	6.6	6.3

Nota:
[a] Data adalah merujuk kepada data anggaran penduduk semasa pertengahan tahun berasaskan Banci Penduduk dan Perumahan Malaysia, 2020
[b] Kadar adalah bagi setiap 1,000 penduduk
[p] Permulaan
Hasil tambah mungkin berbeza disebabkan oleh pembundaran

GUNA TENAGA

Bilangan penduduk bekerja di Langkawi adalah seramai 43.7 ribu orang pada tahun 2023. Kadar penyertaan tenaga buruh (KPTB) dan kadar pengangguran masing-masing mencatatkan 71.2 peratus dan 5.7 peratus pada tahun yang sama.

Paparan 2: Penduduk bekerja, kadar penyertaan tenaga buruh dan kadar pengangguran, Langkawi, Kedah, 2022 dan 2023

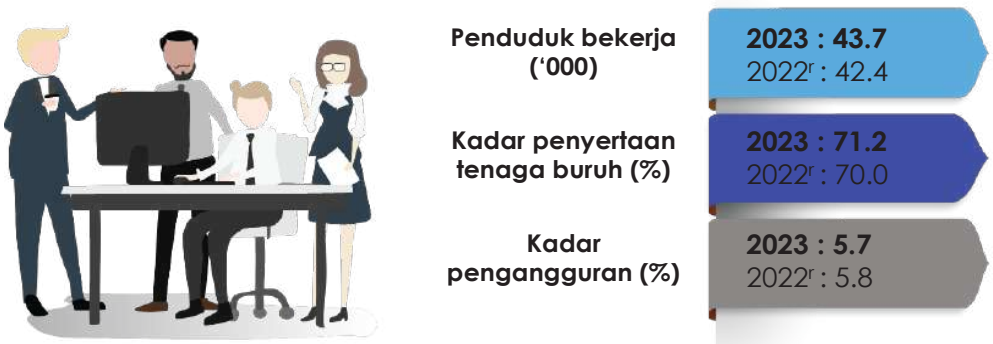

Nota:
[r] Data dikemaskini berdasarkan anggaran penduduk semasa pertengahan tahun

PENDIDIKAN

Langkawi mempunyai 29 buah sekolah pada tahun 2023 merangkumi 21 sekolah rendah dan lapan sekolah menengah. Bilangan guru di sekolah rendah dan sekolah menengah adalah masing-masing seramai 841 dan 671 guru pada tahun yang sama.

Jadual 2: Bilangan sekolah, guru dan murid sekolah kerajaan dan bantuan kerajaan, Langkawi, Kedah, 2022 dan 2023

	2022			2023		
	Sekolah rendah	Sekolah menengah		Sekolah rendah	Sekolah menengah	
Sekolah	21	8		21	8	
Guru	865	684		841	671	
Murid	n.a	Peringkat menengah n.a	Peringkat lepasan menengah n.a	n.a	Peringkat menengah n.a	Peringkat lepasan menengah n.a

Sumber: Kementerian Pendidikan Malaysia

KESIHATAN

Langkawi mempunyai sebuah hospital kerajaan dan 14 klinik kerajaan pada tahun 2023. Klinik kerajaan merangkumi klinik kesihatan (termasuk klinik kesihatan ibu dan anak), klinik desa dan klinik komuniti.

Paparan 3: Bilangan hospital dan klinik kerajaan, Langkawi, Kedah, 2022 dan 2023

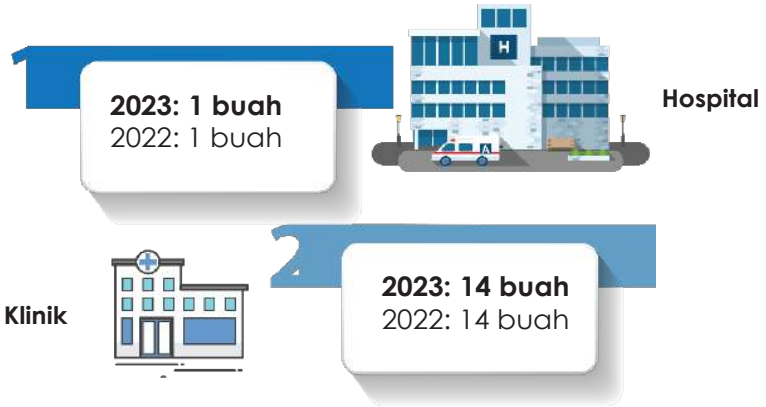

Sumber: Kementerian Kesihatan Malaysia

PERKHIDMATAN KEBAJIKAN

Bilangan ketua isi rumah miskin yang berdaftar dengan eKasih di Langkawi pada tahun 2023 meningkat kepada 1,013 orang berbanding 720 (2022).

Paparan 4: Bilangan ketua isi rumah yang berdaftar dengan eKasih, Langkawi, Kedah, 2022 dan 2023

Sumber: Unit Penyelarasan Pelaksanaan (ICU), Jabatan Perdana Menteri

KESELAMATAN AWAM

Jenayah indeks merangkumi jenayah kekerasan dan jenayah harta benda. Jenayah indeks yang direkodkan di Langkawi adalah sebanyak 244 kes pada tahun 2023. Jenayah kekerasan dan jenayah harta benda masing-masing mencatatkan 44 kes dan 200 kes pada tahun yang sama.

Paparan 5: Jenayah indeks, jenayah kekerasan dan jenayah harta benda, Langkawi, Kedah, 2022 dan 2023

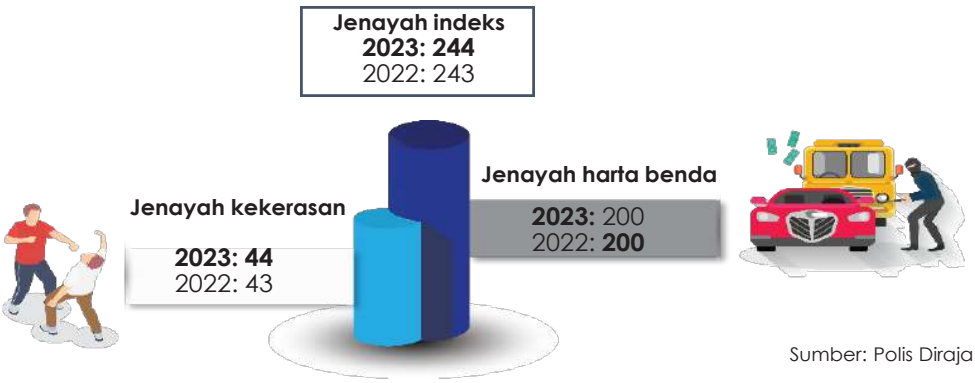

Sumber: Polis Diraja Malaysia

Bilangan kebakaran yang direkodkan di Langkawi adalah sebanyak 187 kes pada tahun 2023. Tiada kes kematian dan kecederaan dicatatkan pada tahun yang sama.

Paparan 6: Bilangan kematian dan kecederaan akibat kebakaran, Langkawi, Kedah, 2022 dan 2023

Sumber: Jabatan Bomba dan Penyelamat Malaysia

STATISTIK SOSIAL
PADANG TERAP, KEDAH

Paparan 1: Maklumat asas terpilih, Padang Terap, Kedah, 2023

Nota:
1. Banci adalah merujuk kepada data anggaran penduduk semasa pertengahan tahun berasaskan Banci Penduduk dan Perumahan Malaysia, 2020
2. Hasil tambah mungkin berbeza disebabkan oleh pembundaran

Padang Terap mempunyai keluasan tanah 1,356.4 kilometer persegi dengan kepadatan penduduk 49 orang per kilometer persegi. Bilangan penduduk di Padang Terap pada tahun 2023 adalah 67.1 ribu orang dengan kadar pertumbuhan tahunan 0.8 peratus.

PENDUDUK

Bilangan penduduk

Penduduk Padang Terap pada tahun 2023 adalah 67.1 ribu orang dengan bilangan penduduk lelaki 34.8 ribu orang dan perempuan 32.2 ribu orang. **(Jadual 1)**

Jangkaan hayat ketika lahir

Jangkaan hayat ketika lahir pada tahun 2023 adalah 70.1 tahun. Jangkaan hayat mengikut jantina menunjukkan seorang bayi perempuan yang lahir pada tahun 2023 secara purata dijangka boleh hidup sehingga 72.9 tahun dan bayi lelaki dijangka boleh hidup sehingga 67.6 tahun. **(Jadual 1)**

Bilangan kelahiran hidup dan kadar kelahiran kasar

Bilangan kelahiran hidup yang dicatatkan pada tahun 2023 di Padang Terap adalah sebanyak 1,214 kelahiran, meningkat 4.7 peratus berbanding 1,160 kelahiran pada tahun 2022. Kadar kelahiran kasar (CBR) merekodkan peningkatan daripada 17.4 (2022) kepada 18.1 (2023) bagi setiap 1,000 penduduk. **(Jadual 1)**

Bilangan kematian dan kadar kematian kasar

Bilangan kematian yang dicatatkan pada tahun 2023 di Padang Terap adalah sebanyak 595 kematian, menurun 9.4 peratus berbanding 657 kematian pada tahun 2022. Kadar kematian kasar (CDR) merekodkan penurunan kepada 8.9 (2023) daripada 9.9 (2022) bagi setiap 1,000 penduduk. **(Jadual 1)**

MY LOCAL STATS, PADANG TERAP, KEDAH, 2023

Jadual 1: Statistik utama penduduk dan demografi, Padang Terap, Kedah, 2022 dan 2023

Indikator	2022	2023
Jumlah penduduk ('000)[a]	66.5	67.1
Lelaki	34.6	34.8
Perempuan	31.9	32.2
Jangkaan hayat ketika lahir (tahun)		
Lelaki dan perempuan	70.3	70.1[p]
Lelaki	67.6	67.6[p]
Perempuan	73.2	72.9[p]
Kelahiran		
Bilangan kelahiran hidup	1,160	1,214
Kadar kelahiran kasar[b]	17.4	18.1
Kematian		
Bilangan kematian	657	595
Kadar kematian kasar[b]	9.9	8.9

Nota:
[a] Data adalah merujuk kepada data anggaran penduduk semasa pertengahan tahun berasaskan Banci Penduduk dan Perumahan Malaysia, 2020
[b] Kadar adalah bagi setiap 1,000 penduduk
[p] Permulaan
Hasil tambah mungkin berbeza disebabkan oleh pembundaran

GUNA TENAGA

Bilangan penduduk bekerja di Padang Terap adalah seramai 29.3 ribu orang pada tahun 2023. Kadar penyertaan tenaga buruh (KPTB) dan kadar pengangguran masing-masing mencatatkan 68.9 peratus dan 3.0 peratus pada tahun yang sama.

Paparan 2: Penduduk bekerja, kadar penyertaan tenaga buruh dan kadar pengangguran, Padang Terap, Kedah, 2022 dan 2023

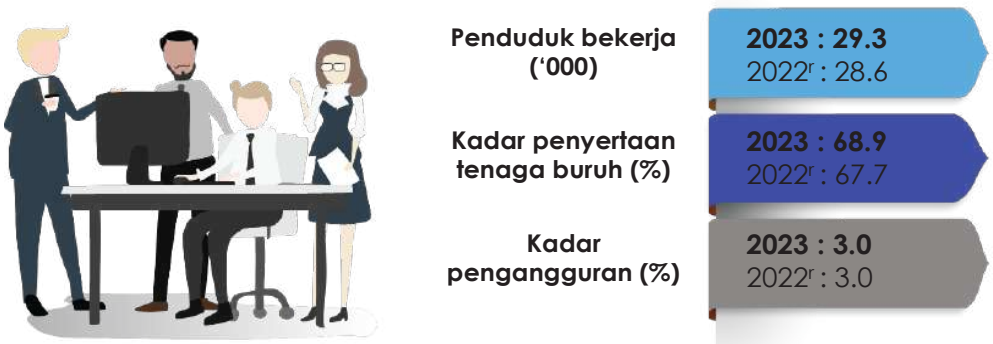

Nota:
[r] Data dikemaskini berdasarkan anggaran penduduk semasa pertengahan tahun

PENDIDIKAN

Padang Terap mempunyai 30 buah sekolah pada tahun 2023 merangkumi 21 sekolah rendah dan sembilan sekolah menengah. Bilangan guru di sekolah rendah dan sekolah menengah adalah masing-masing seramai 670 dan 515 guru pada tahun yang sama.

Jadual 2: Bilangan sekolah, guru dan murid sekolah kerajaan dan bantuan kerajaan, Padang Terap, Kedah, 2022 dan 2023

	2022			2023		
	Sekolah rendah	Sekolah menengah		Sekolah rendah	Sekolah menengah	
Sekolah	21	9		21	9	
Guru	677	537		670	515	
Murid	n.a	Peringkat menengah n.a	Peringkat lepasan menengah n.a	n.a	Peringkat menengah n.a	Peringkat lepasan menengah n.a

Sumber: Kementerian Pendidikan Malaysia

KESIHATAN

Padang Terap mempunyai sebuah hospital kerajaan dan 20 klinik kerajaan pada tahun 2023. Klinik kerajaan merangkumi klinik kesihatan (termasuk klinik kesihatan ibu dan anak), klinik desa dan klinik komuniti.

Paparan 3: Bilangan hospital dan klinik kerajaan, Padang Terap, Kedah, 2022 dan 2023

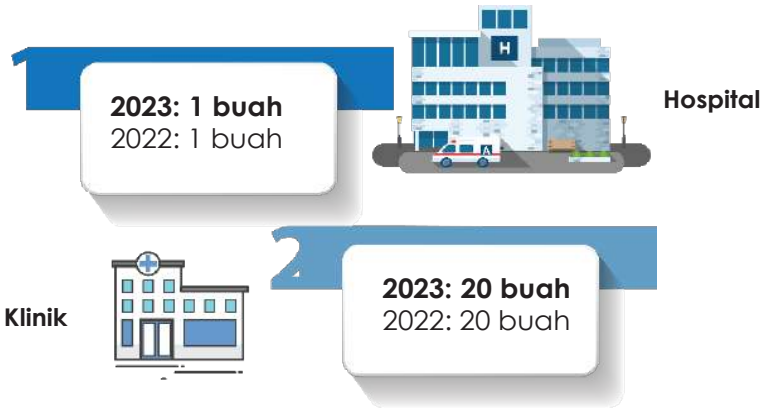

Sumber: Kementerian Kesihatan Malaysia

PERKHIDMATAN KEBAJIKAN

Bilangan ketua isi rumah miskin yang berdaftar dengan eKasih di Padang Terap pada tahun 2023 meningkat kepada 2,666 orang berbanding 1,850 (2022).

Paparan 4: Bilangan ketua isi rumah yang berdaftar dengan eKasih, Padang Terap, Kedah, 2022 dan 2023

Sumber: Unit Penyelarasan Pelaksanaan (ICU), Jabatan Perdana Menteri

KESELAMATAN AWAM

Jenayah indeks merangkumi jenayah kekerasan dan jenayah harta benda. Jenayah indeks yang direkodkan di Padang Terap adalah sebanyak 121 kes pada tahun 2023. Jenayah kekerasan dan jenayah harta benda masing-masing mencatatkan 25 kes dan 96 kes pada tahun yang sama.

Paparan 5: Jenayah indeks, jenayah kekerasan dan jenayah harta benda, Padang Terap, Kedah, 2022 dan 2023

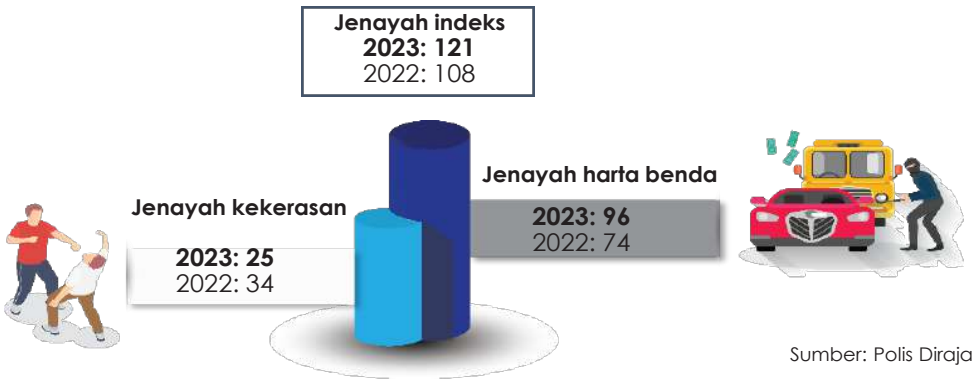

Sumber: Polis Diraja Malaysia

Bilangan kebakaran yang direkodkan di Padang Terap adalah sebanyak 71 kes pada tahun 2023. Tiada kes kematian dan kecederaan dicatatkan pada tahun yang sama.

Paparan 6: Bilangan kematian dan kecederaan akibat kebakaran, Padang Terap, Kedah, 2022 dan 2023

Sumber: Jabatan Bomba dan Penyelamat Malaysia

STATISTIK SOSIAL
SIK, KEDAH

Paparan 1: Maklumat asas terpilih, Sik, Kedah, 2023

Nota:
1. Banci adalah merujuk kepada data anggaran penduduk semasa pertengahan tahun berasaskan Banci Penduduk dan Perumahan Malaysia, 2020
2. Hasil tambah mungkin berbeza disebabkan oleh pembundaran

Sik mempunyai keluasan tanah 1,657.1 kilometer persegi dengan kepadatan penduduk 41 orang per kilometer persegi. Bilangan penduduk di Sik pada tahun 2023 adalah 69.3 ribu orang dengan kadar pertumbuhan tahunan 1.0 peratus.

PENDUDUK

Bilangan penduduk

Penduduk Sik pada tahun 2023 adalah 69.3 ribu orang dengan bilangan penduduk lelaki 35.3 ribu orang dan perempuan 34.0 ribu orang. **(Jadual 1)**

Jangkaan hayat ketika lahir

Jangkaan hayat ketika lahir pada tahun 2023 adalah 68.8 tahun. Jangkaan hayat mengikut jantina menunjukkan seorang bayi perempuan yang lahir pada tahun 2023 secara purata dijangka boleh hidup sehingga 71.9 tahun dan bayi lelaki dijangka boleh hidup sehingga 66.2 tahun. **(Jadual 1)**

Bilangan kelahiran hidup dan kadar kelahiran kasar

Bilangan kelahiran hidup yang dicatatkan pada tahun 2023 di Sik adalah sebanyak 1,369 kelahiran, meningkat 18.4 peratus berbanding 1,156 kelahiran pada tahun 2022. Kadar kelahiran kasar (CBR) merekodkan peningkatan daripada 16.8 (2022) kepada 19.7 (2023) bagi setiap 1,000 penduduk. **(Jadual 1)**

Bilangan kematian dan kadar kematian kasar

Bilangan kematian yang dicatatkan pada tahun 2023 di Sik adalah sebanyak 599 kematian, menurun 17.2 peratus berbanding 723 kematian pada tahun 2022. Kadar kematian kasar (CDR) merekodkan penurunan kepada 8.6 (2023) daripada 10.5 (2022) bagi setiap 1,000 penduduk. **(Jadual 1)**

MY LOCAL STATS, SIK, KEDAH, 2023

Jadual 1: Statistik utama penduduk dan demografi, Sik, Kedah, 2022 dan 2023

Indikator	2022	2023
Jumlah penduduk ('000)[a]	68.6	69.3
Lelaki	35.0	35.3
Perempuan	33.7	34.0
Jangkaan hayat ketika lahir (tahun)		
Lelaki dan perempuan	69.0	68.8[p]
Lelaki	66.4	66.2[p]
Perempuan	71.9	71.9[p]
Kelahiran		
Bilangan kelahiran hidup	1,156	1,369
Kadar kelahiran kasar[b]	16.8	19.7
Kematian		
Bilangan kematian	723	599
Kadar kematian kasar[b]	10.5	8.6

Nota:
[a] Data adalah merujuk kepada data anggaran penduduk semasa pertengahan tahun berasaskan Banci Penduduk dan Perumahan Malaysia, 2020
[b] Kadar adalah bagi setiap 1,000 penduduk
[p] Permulaan
Hasil tambah mungkin berbeza disebabkan oleh pembundaran

GUNA TENAGA

Bilangan penduduk bekerja di Sik adalah seramai 27.9 ribu orang pada tahun 2023. Kadar penyertaan tenaga buruh (KPTB) dan kadar pengangguran masing-masing mencatatkan 62.9 peratus dan 2.3 peratus pada tahun yang sama.

Paparan 2: Penduduk bekerja, kadar penyertaan tenaga buruh dan kadar pengangguran, Sik, Kedah, 2022 dan 2023

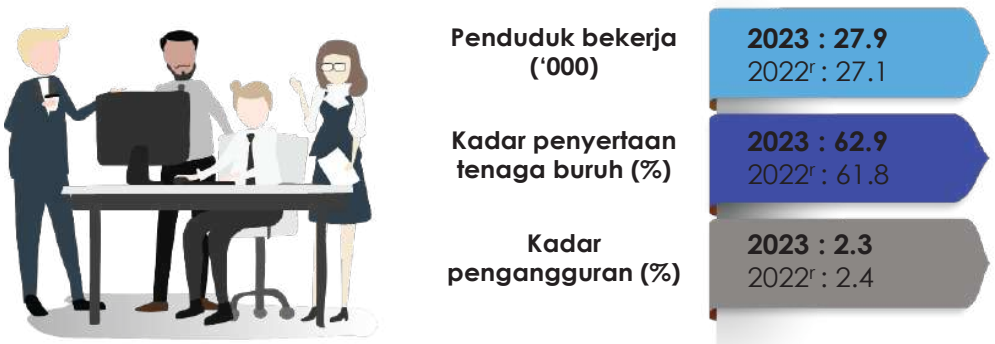

Nota:
[r] Data dikemaskini berdasarkan anggaran penduduk semasa pertengahan tahun

PENDIDIKAN

Sik mempunyai 33 buah sekolah pada tahun 2023 merangkumi 23 sekolah rendah dan 10 sekolah menengah. Bilangan guru di sekolah rendah dan sekolah menengah adalah masing-masing seramai 660 dan 489 guru pada tahun yang sama.

Jadual 2: Bilangan sekolah, guru dan murid sekolah kerajaan dan bantuan kerajaan, Sik, Kedah, 2022 dan 2023

	2022			2023		
	Sekolah rendah	Sekolah menengah		Sekolah rendah	Sekolah menengah	
Sekolah	23	10		23	10	
Guru	676	496		660	489	
Murid	n.a	Peringkat menengah n.a	Peringkat lepasan menengah n.a	n.a	Peringkat menengah n.a	Peringkat lepasan menengah n.a

Sumber: Kementerian Pendidikan Malaysia

KESIHATAN

Sik mempunyai sebuah hospital kerajaan dan 22 klinik kerajaan pada tahun 2023. Klinik kerajaan merangkumi klinik kesihatan (termasuk klinik kesihatan ibu dan anak), klinik desa dan klinik komuniti.

Paparan 3: Bilangan hospital dan klinik kerajaan, Sik, Kedah, 2022 dan 2023

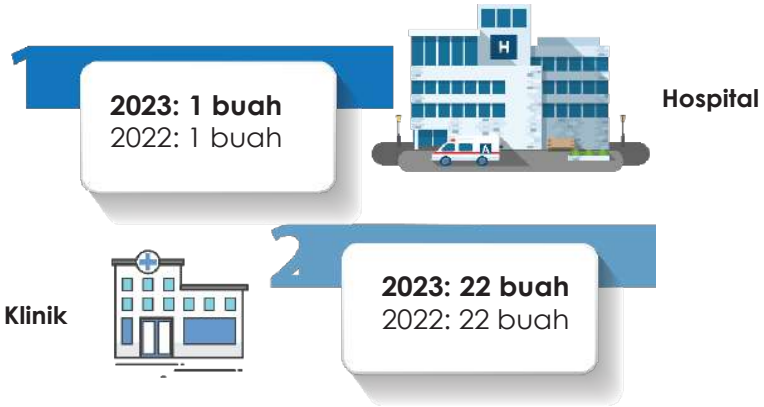

Sumber: Kementerian Kesihatan Malaysia

PERKHIDMATAN KEBAJIKAN

Bilangan ketua isi rumah miskin yang berdaftar dengan eKasih di Sik pada tahun 2023 meningkat kepada 4,386 orang berbanding 3,732 (2022).

Paparan 4: Bilangan ketua isi rumah yang berdaftar dengan eKasih, Sik, Kedah, 2022 dan 2023

Sumber: Unit Penyelarasan Pelaksanaan (ICU), Jabatan Perdana Menteri

KESELAMATAN AWAM

Jenayah indeks merangkumi jenayah kekerasan dan jenayah harta benda. Jenayah indeks yang direkodkan di Sik adalah sebanyak 53 kes pada tahun 2023. Jenayah kekerasan dan jenayah harta benda masing-masing mencatatkan enam kes dan 47 kes pada tahun yang sama.

Paparan 5: Jenayah indeks, jenayah kekerasan dan jenayah harta benda, Sik, Kedah, 2022 dan 2023

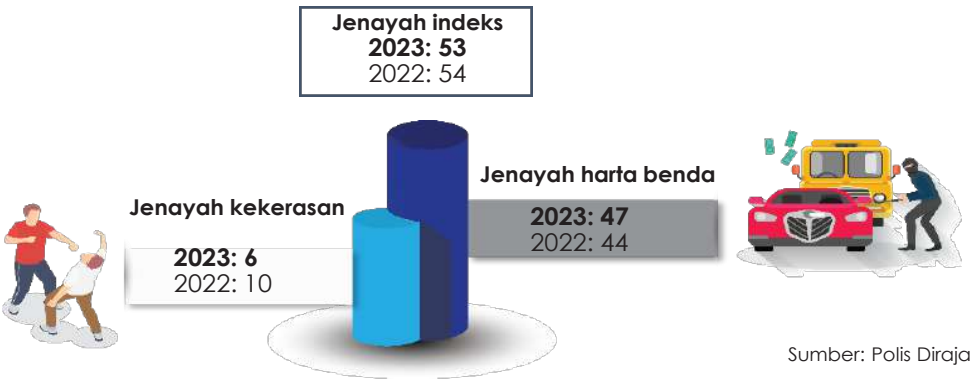

Sumber: Polis Diraja Malaysia

Bilangan kebakaran yang direkodkan di Sik adalah sebanyak 51 kes pada tahun 2023. Bilangan kecederaan mencatatkan satu kes pada tahun yang sama.

Paparan 6: Bilangan kematian dan kecederaan akibat kebakaran, Sik, Kedah, 2022 dan 2023

Sumber: Jabatan Bomba dan Penyelamat Malaysia

STATISTIK SOSIAL
YAN, KEDAH

Paparan 1: Maklumat asas terpilih, Yan, Kedah, 2023

Nota:
1. Banci adalah merujuk kepada data anggaran penduduk semasa pertengahan tahun berasaskan Banci Penduduk dan Perumahan Malaysia, 2020
2. Hasil tambah mungkin berbeza disebabkan oleh pembundaran

Yan mempunyai keluasan tanah 240.4 kilometer persegi dengan kepadatan penduduk 356 orang per kilometer persegi. Bilangan penduduk di Yan pada tahun 2023 adalah 74.3 ribu orang dengan kadar pertumbuhan tahunan 0.6 peratus.

PENDUDUK

Bilangan penduduk

Penduduk Yan pada tahun 2023 adalah 74.3 ribu orang dengan bilangan penduduk lelaki 38.1 ribu orang dan perempuan 36.1 ribu orang. **(Jadual 1)**

Jangkaan hayat ketika lahir

Jangkaan hayat ketika lahir pada tahun 2023 adalah 72.9 tahun. Jangkaan hayat mengikut jantina menunjukkan seorang bayi perempuan yang lahir pada tahun 2023 secara purata dijangka boleh hidup sehingga 75.5 tahun dan bayi lelaki dijangka boleh hidup sehingga 70.4 tahun. **(Jadual 1)**

Bilangan kelahiran hidup dan kadar kelahiran kasar

Bilangan kelahiran hidup yang dicatatkan pada tahun 2023 di Yan adalah sebanyak 1,037 kelahiran, meningkat 13.5 peratus berbanding 914 kelahiran pada tahun 2022. Kadar kelahiran kasar (CBR) merekodkan peningkatan daripada 12.4 (2022) kepada 14 (2023) bagi setiap 1,000 penduduk. **(Jadual 1)**

Bilangan kematian dan kadar kematian kasar

Bilangan kematian yang dicatatkan pada tahun 2023 di Yan adalah sebanyak 538 kematian, menurun 2.4 peratus berbanding 551 kematian pada tahun 2022. Kadar kematian kasar (CDR) merekodkan penurunan kepada 7.2 (2023) daripada 7.5 (2022) bagi setiap 1,000 penduduk. **(Jadual 1)**

MY LOCAL STATS, YAN, KEDAH, 2023

Jadual 1: Statistik utama penduduk dan demografi, Yan, Kedah, 2022 dan 2023

Indikator	2022	2023
Jumlah penduduk ('000)[a]	73.8	74.3
Lelaki	37.9	38.1
Perempuan	36.0	36.1
Jangkaan hayat ketika lahir (tahun)		
Lelaki dan perempuan	72.8	72.9[p]
Lelaki	70.3	70.4[p]
Perempuan	75.4	75.5[p]
Kelahiran		
Bilangan kelahiran hidup	914	1,037
Kadar kelahiran kasar[b]	12.4	14.0
Kematian		
Bilangan kematian	551	538
Kadar kematian kasar[b]	7.5	7.2

Nota:
[a] Data adalah merujuk kepada data anggaran penduduk semasa pertengahan tahun berasaskan Banci Penduduk dan Perumahan Malaysia, 2020
[b] Kadar adalah bagi setiap 1,000 penduduk
[p] Permulaan
Hasil tambah mungkin berbeza disebabkan oleh pembundaran

GUNA TENAGA

Bilangan penduduk bekerja di Yan adalah seramai 29.9 ribu orang pada tahun 2023. Kadar penyertaan tenaga buruh (KPTB) dan kadar pengangguran masing-masing mencatatkan 62.2 peratus dan 2.2 peratus pada tahun yang sama.

Paparan 2: Penduduk bekerja, kadar penyertaan tenaga buruh dan kadar pengangguran, Yan, Kedah, 2022 dan 2023

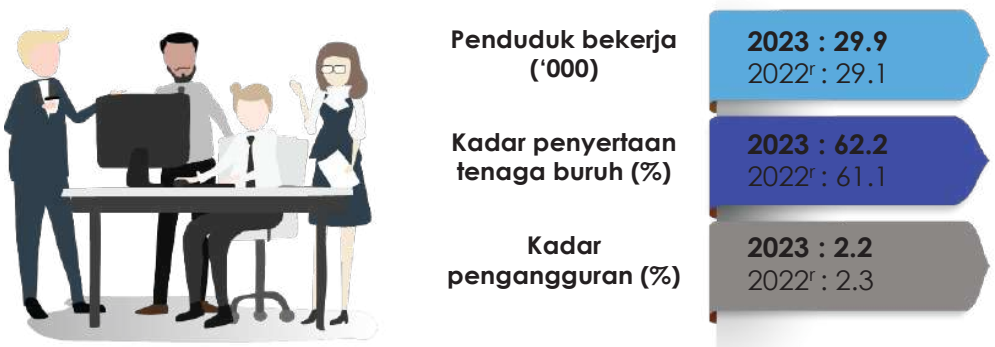

Nota:
[r] Data dikemaskini berdasarkan anggaran penduduk semasa pertengahan tahun

PENDIDIKAN

Yan mempunyai 39 buah sekolah pada tahun 2023 merangkumi 28 sekolah rendah dan 11 sekolah menengah. Bilangan guru di sekolah rendah dan sekolah menengah adalah masing-masing seramai 661 dan 585 guru pada tahun yang sama.

Jadual 2: Bilangan sekolah, guru dan murid sekolah kerajaan dan bantuan kerajaan, Yan, Kedah, 2022 dan 2023

	2022			2023		
	Sekolah rendah	Sekolah menengah		Sekolah rendah	Sekolah menengah	
Sekolah	28	11		28	11	
Guru	673	592		661	585	
Murid	n.a	Peringkat menengah n.a	Peringkat lepasan menengah n.a	n.a	Peringkat menengah n.a	Peringkat lepasan menengah n.a

Sumber: Kementerian Pendidikan Malaysia

KESIHATAN

Yan mempunyai sebuah hospital kerajaan dan 17 klinik kerajaan pada tahun 2023. Klinik kerajaan merangkumi klinik kesihatan (termasuk klinik kesihatan ibu dan anak), klinik desa dan klinik komuniti.

Paparan 3: Bilangan hospital dan klinik kerajaan, Yan, Kedah, 2022 dan 2023

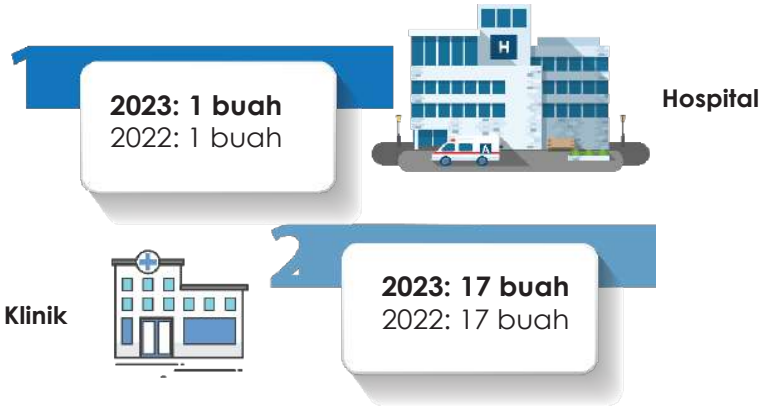

Sumber: Kementerian Kesihatan Malaysia

PERKHIDMATAN KEBAJIKAN

Bilangan ketua isi rumah miskin yang berdaftar dengan eKasih di Yan pada tahun 2023 meningkat kepada 1,740 orang berbanding 1,397 (2022).

Paparan 4: Bilangan ketua isi rumah yang berdaftar dengan eKasih, Yan, Kedah, 2022 dan 2023

Sumber: Unit Penyelarasan Pelaksanaan (ICU), Jabatan Perdana Menteri

KESELAMATAN AWAM

Jenayah indeks merangkumi jenayah kekerasan dan jenayah harta benda. Jenayah indeks yang direkodkan di Yan adalah sebanyak 96 kes pada tahun 2023. Jenayah kekerasan dan jenayah harta benda masing-masing mencatatkan 13 kes dan 83 kes pada tahun yang sama.

Paparan 5: Jenayah indeks, jenayah kekerasan dan jenayah harta benda, Yan, Kedah, 2022 dan 2023

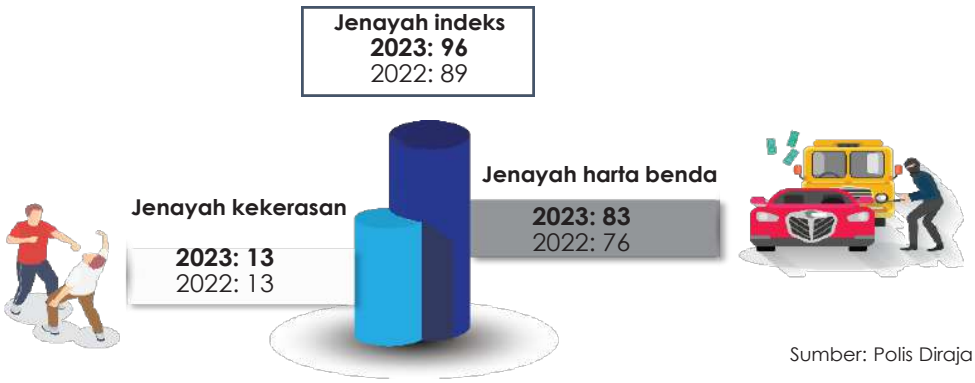

Sumber: Polis Diraja Malaysia

Bilangan kebakaran yang direkodkan di Yan adalah sebanyak 139 kes pada tahun 2023. Bilangan kematian dan kecederaan masing-masing mencatatkan satu kes dan dua kes pada tahun yang sama.

Paparan 6: Bilangan kematian dan kecederaan akibat kebakaran, Yan, Kedah, 2022 dan 2023

Sumber: Jabatan Bomba dan Penyelamat Malaysia

STATISTIK SOSIAL
PENDANG, KEDAH

Paparan 1: Maklumat asas terpilih, Pendang, Kedah, 2023

Nota:
1. Banci adalah merujuk kepada data anggaran penduduk semasa pertengahan tahun berasaskan Banci Penduduk dan Perumahan Malaysia, 2020
2. Hasil tambah mungkin berbeza disebabkan oleh pembundaran

Pendang mempunyai keluasan tanah 630.0 kilometer persegi dengan kepadatan penduduk 149 orang per kilometer persegi. Bilangan penduduk di Pendang pada tahun 2023 adalah 100.7 ribu orang dengan kadar pertumbuhan tahunan 0.9 peratus.

PENDUDUK

Bilangan penduduk

Penduduk Pendang pada tahun 2023 adalah 100.7 ribu orang dengan bilangan penduduk lelaki 53.2 ribu orang dan perempuan 47.5 ribu orang. **(Jadual 1)**

Jangkaan hayat ketika lahir

Jangkaan hayat ketika lahir pada tahun 2023 adalah 68.8 tahun. Jangkaan hayat mengikut jantina menunjukkan seorang bayi perempuan yang lahir pada tahun 2023 secara purata dijangka boleh hidup sehingga 72.1 tahun dan bayi lelaki dijangka boleh hidup sehingga 66.0 tahun. **(Jadual 1)**

Bilangan kelahiran hidup dan kadar kelahiran kasar

Bilangan kelahiran hidup yang dicatatkan pada tahun 2023 di Pendang adalah sebanyak 1,913 kelahiran, meningkat 3.6 peratus berbanding 1,846 kelahiran pada tahun 2022. Kadar kelahiran kasar (CBR) merekodkan peningkatan daripada 18.5 (2022) kepada 19 (2023) bagi setiap 1,000 penduduk. **(Jadual 1)**

Bilangan kematian dan kadar kematian kasar

Bilangan kematian yang dicatatkan pada tahun 2023 di Pendang adalah sebanyak 1,031 kematian, menurun 9.1 peratus berbanding 1,134 kematian pada tahun 2022. Kadar kematian kasar (CDR) merekodkan penurunan kepada 10.2 (2023) daripada 11.4 (2022) bagi setiap 1,000 penduduk. **(Jadual 1)**

MY LOCAL STATS, PENDANG, KEDAH, 2023

Jadual 1: Statistik utama penduduk dan demografi, Pendang, Kedah, 2022 dan 2023

Indikator	2022	2023
Jumlah penduduk ('000)[a]	99.8	100.7
Lelaki	52.8	53.2
Perempuan	47.0	47.5
Jangkaan hayat ketika lahir (tahun)		
Lelaki dan perempuan	68.9	68.8[p]
Lelaki	65.9	66.0[p]
Perempuan	72.4	72.1[p]
Kelahiran		
Bilangan kelahiran hidup	1,846	1,913
Kadar kelahiran kasar[b]	18.5	19.0
Kematian		
Bilangan kematian	1,134	1,031
Kadar kematian kasar[b]	11.4	10.2

Nota:
[a] Data adalah merujuk kepada data anggaran penduduk semasa pertengahan tahun berasaskan Banci Penduduk dan Perumahan Malaysia, 2020
[b] Kadar adalah bagi setiap 1,000 penduduk
[p] Permulaan
Hasil tambah mungkin berbeza disebabkan oleh pembundaran

GUNA TENAGA

Bilangan penduduk bekerja di Pendang adalah seramai 41.5 ribu orang pada tahun 2023. Kadar penyertaan tenaga buruh (KPTB) dan kadar pengangguran masing-masing mencatatkan 65.9 peratus dan 4.2 peratus pada tahun yang sama.

Paparan 2: Penduduk bekerja, kadar penyertaan tenaga buruh dan kadar pengangguran, Pendang, Kedah, 2022 dan 2023

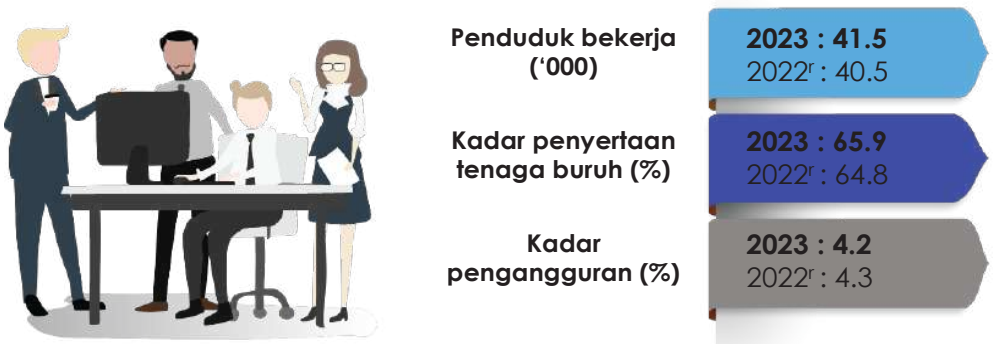

Nota:
[r] Data dikemaskini berdasarkan anggaran penduduk semasa pertengahan tahun

PENDIDIKAN

Pendang mempunyai 52 buah sekolah pada tahun 2023 merangkumi 38 sekolah rendah dan 14 sekolah menengah. Bilangan guru di sekolah rendah dan sekolah menengah adalah masing-masing seramai 1,068 dan 796 guru pada tahun yang sama.

Jadual 2: Bilangan sekolah, guru dan murid sekolah kerajaan dan bantuan kerajaan, Pendang, Kedah, 2022 dan 2023

	2022			2023		
	Sekolah rendah	Sekolah menengah		Sekolah rendah	Sekolah menengah	
Sekolah	38	14		38	14	
Guru	1,080	822		1,068	796	
Murid	n.a	Peringkat menengah n.a	Peringkat lepasan menengah n.a	n.a	Peringkat menengah n.a	Peringkat lepasan menengah n.a

Sumber: Kementerian Pendidikan Malaysia

KESIHATAN

Pendang mempunyai sebuah hospital kerajaan dan 21 klinik kerajaan pada tahun 2023. Klinik kerajaan merangkumi klinik kesihatan (termasuk klinik kesihatan ibu dan anak), klinik desa dan klinik komuniti.

Paparan 3: Bilangan hospital dan klinik kerajaan, Pendang, Kedah, 2022 dan 2023

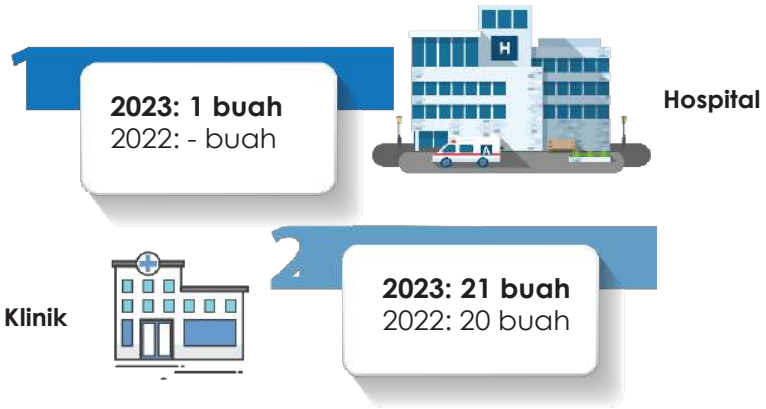

Sumber: Kementerian Kesihatan Malaysia

PERKHIDMATAN KEBAJIKAN

Bilangan ketua isi rumah miskin yang berdaftar dengan eKasih di Pendang pada tahun 2023 meningkat kepada 3,031 orang berbanding 1,876 (2022).

Paparan 4: Bilangan ketua isi rumah yang berdaftar dengan eKasih, Pendang, Kedah, 2022 dan 2023

Sumber: Unit Penyelarasan Pelaksanaan (ICU), Jabatan Perdana Menteri

KESELAMATAN AWAM

Jenayah indeks merangkumi jenayah kekerasan dan jenayah harta benda. Jenayah indeks yang direkodkan di Pendang adalah sebanyak 201 kes pada tahun 2023. Jenayah kekerasan dan jenayah harta benda masing-masing mencatatkan 36 kes dan 165 kes pada tahun yang sama.

Paparan 5: Jenayah indeks, jenayah kekerasan dan jenayah harta benda, Pendang, Kedah, 2022 dan 2023

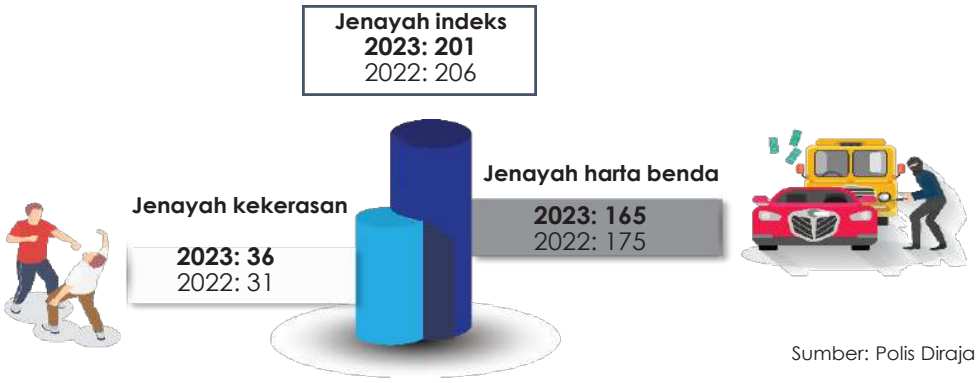

Sumber: Polis Diraja Malaysia

Bilangan kebakaran yang direkodkan di Pendang adalah sebanyak 98 kes pada tahun 2023. Tiada kes kematian dan kecederaan dicatatkan pada tahun yang sama.

Paparan 6: Bilangan kematian dan kecederaan akibat kebakaran, Pendang, Kedah, 2022 dan 2023

Sumber: Jabatan Bomba dan Penyelamat Malaysia

STATISTIK SOSIAL
POKOK SENA, KEDAH

Paparan 1: Maklumat asas terpilih, Pokok Sena, Kedah, 2023

Nota:
1. Banci adalah merujuk kepada data anggaran penduduk semasa pertengahan tahun berasaskan Banci Penduduk dan Perumahan Malaysia, 2020
2. Hasil tambah mungkin berbeza disebabkan oleh pembundaran

Pokok Sena mempunyai keluasan tanah 242.7 kilometer persegi dengan kepadatan penduduk 251 orang per kilometer persegi. Bilangan penduduk di Pokok Sena pada tahun 2023 adalah 50.5 ribu orang dengan kadar pertumbuhan tahunan 1.0 peratus.

PENDUDUK

Bilangan penduduk

Penduduk Pokok Sena pada tahun 2023 adalah 50.5 ribu orang dengan bilangan penduduk lelaki 27.5 ribu orang dan perempuan 23.0 ribu orang. **(Jadual 1)**

Jangkaan hayat ketika lahir

Jangkaan hayat ketika lahir pada tahun 2023 adalah 68.9 tahun. Jangkaan hayat mengikut jantina menunjukkan seorang bayi perempuan yang lahir pada tahun 2023 secara purata dijangka boleh hidup sehingga 71.0 tahun dan bayi lelaki dijangka boleh hidup sehingga 67.3 tahun. **(Jadual 1)**

Bilangan kelahiran hidup dan kadar kelahiran kasar

Bilangan kelahiran hidup yang dicatatkan pada tahun 2023 di Pokok Sena adalah sebanyak 1,032 kelahiran, meningkat 14.5 peratus berbanding 901 kelahiran pada tahun 2022. Kadar kelahiran kasar (CBR) merekodkan peningkatan daripada 18 (2022) kepada 20.4 (2023) bagi setiap 1,000 penduduk. **(Jadual 1)**

Bilangan kematian dan kadar kematian kasar

Bilangan kematian yang dicatatkan pada tahun 2023 di Pokok Sena adalah sebanyak 499 kematian, menurun 3.5 peratus berbanding 517 kematian pada tahun 2022. Kadar kematian kasar (CDR) merekodkan penurunan kepada 9.9 (2023) daripada 10.3 (2022) bagi setiap 1,000 penduduk. **(Jadual 1)**

MY LOCAL STATS, POKOK SENA, KEDAH, 2023

Jadual 1: Statistik utama penduduk dan demografi, Pokok Sena, Kedah, 2022 dan 2023

Indikator	2022	2023
Jumlah penduduk ('000)[a]	50.0	50.5
Lelaki	27.3	27.5
Perempuan	22.8	23.0
Jangkaan hayat ketika lahir (tahun)		
Lelaki dan perempuan	69.2	68.9[p]
Lelaki	67.2	67.3[p]
Perempuan	71.7	71.0[p]
Kelahiran		
Bilangan kelahiran hidup	901	1,032
Kadar kelahiran kasar[b]	18.0	20.4
Kematian		
Bilangan kematian	517	499
Kadar kematian kasar[b]	10.3	9.9

Nota:
[a] Data adalah merujuk kepada data anggaran penduduk semasa pertengahan tahun berasaskan Banci Penduduk dan Perumahan Malaysia, 2020
[b] Kadar adalah bagi setiap 1,000 penduduk
[p] Permulaan
Hasil tambah mungkin berbeza disebabkan oleh pembundaran

GUNA TENAGA

Bilangan penduduk bekerja di Pokok Sena adalah seramai 22.1 ribu orang pada tahun 2023. Kadar penyertaan tenaga buruh (KPTB) dan kadar pengangguran masing-masing mencatatkan 68.3 peratus dan 3.0 peratus pada tahun yang sama.

Paparan 2: Penduduk bekerja, kadar penyertaan tenaga buruh dan kadar pengangguran, Pokok Sena, Kedah, 2022 dan 2023

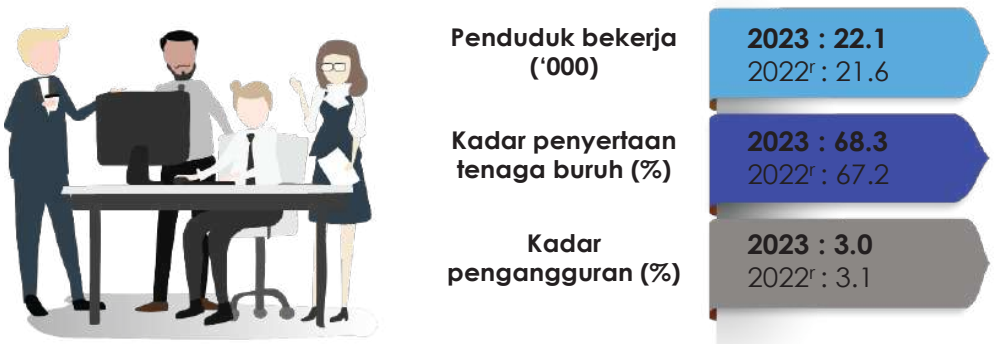

Nota:
[r] Data dikemaskini berdasarkan anggaran penduduk semasa pertengahan tahun

PENDIDIKAN

Pokok Sena mempunyai 21 buah sekolah pada tahun 2023 merangkumi 16 sekolah rendah dan lima sekolah menengah. Bilangan guru di sekolah rendah dan sekolah menengah adalah masing-masing seramai 405 dan 279 guru pada tahun yang sama.

Jadual 2: Bilangan sekolah, guru dan murid sekolah kerajaan dan bantuan kerajaan, Pokok Sena, Kedah, 2022 dan 2023

	2022			2023		
	Sekolah rendah	Sekolah menengah		Sekolah rendah	Sekolah menengah	
Sekolah	16	5		16	5	
Guru	419	289		405	279	
Murid	n.a	Peringkat menengah n.a	Peringkat lepasan menengah n.a	n.a	Peringkat menengah n.a	Peringkat lepasan menengah n.a

Sumber: Kementerian Pendidikan Malaysia

KESIHATAN

Pokok Sena mempunyai lapan klinik kerajaan pada tahun 2023. Klinik kerajaan merangkumi klinik kesihatan (termasuk klinik kesihatan ibu dan anak), klinik desa dan klinik komuniti.

Paparan 3: Bilangan hospital dan klinik kerajaan, Pokok Sena, Kedah, 2022 dan 2023

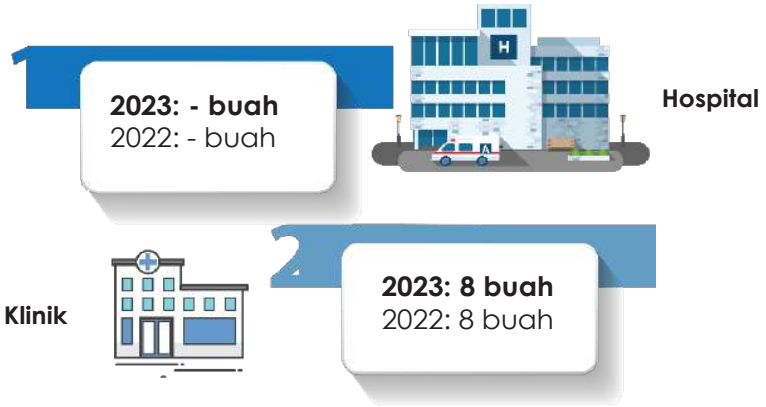

Sumber: Kementerian Kesihatan Malaysia

PERKHIDMATAN KEBAJIKAN

Bilangan ketua isi rumah miskin yang berdaftar dengan eKasih di Pokok Sena pada tahun 2023 meningkat kepada 1,872 orang berbanding 1,546 (2022).

Paparan 4: Bilangan ketua isi rumah yang berdaftar dengan eKasih, Pokok Sena, Kedah, 2022 dan 2023

Sumber: Unit Penyelarasan Pelaksanaan (ICU), Jabatan Perdana Menteri

KESELAMATAN AWAM

Bilangan kebakaran yang direkodkan di Pokok Sena adalah sebanyak 121 kes pada tahun 2023. Bilangan kecederaan mencatatkan satu kes pada tahun yang sama.

Paparan 6: Bilangan kematian dan kecederaan akibat kebakaran, Pokok Sena, Kedah, 2022 dan 2023

Sumber: Jabatan Bomba dan Penyelamat Malaysia

Muka surat ini sengaja dibiarkan kosong
This page is deliberately left blank

KELANTAN

BACHOK

KOTA BHARU

MACHANG

PASIR MAS

PASIR PUTEH

TANAH MERAH

TUMPAT

GUA MUSANG

KUALA KRAI

JELI

KECIL LOJING

STATISTIK SOSIAL
BACHOK, KELANTAN

Paparan 1: Maklumat asas terpilih, Bachok, Kelantan, 2023

Nota:
1. Banci adalah merujuk kepada data anggaran penduduk semasa pertengahan tahun berasaskan Banci Penduduk dan Perumahan Malaysia, 2020
2. Hasil tambah mungkin berbeza disebabkan oleh pembundaran

Bachok mempunyai keluasan tanah 275.6 kilometer persegi dengan kepadatan penduduk 586 orang per kilometer persegi. Bilangan penduduk di Bachok pada tahun 2023 adalah 163.1 ribu orang dengan kadar pertumbuhan tahunan 1.5 peratus.

PENDUDUK

Bilangan penduduk

Penduduk Bachok pada tahun 2023 adalah 163.1 ribu orang dengan bilangan penduduk lelaki 79.1 ribu orang dan perempuan 84.0 ribu orang. **(Jadual 1)**

Jangkaan hayat ketika lahir

Jangkaan hayat ketika lahir pada tahun 2023 adalah 71.6 tahun. Jangkaan hayat mengikut jantina menunjukkan seorang bayi perempuan yang lahir pada tahun 2023 secara purata dijangka boleh hidup sehingga 74.3 tahun dan bayi lelaki dijangka boleh hidup sehingga 68.9 tahun. **(Jadual 1)**

Bilangan kelahiran hidup dan kadar kelahiran kasar

Bilangan kelahiran hidup yang dicatatkan pada tahun 2023 di Bachok adalah sebanyak 3,432 kelahiran, meningkat 9.4 peratus berbanding 3,138 kelahiran pada tahun 2022. Kadar kelahiran kasar (CBR) merekodkan peningkatan daripada 19.5 (2022) kepada 21 (2023) bagi setiap 1,000 penduduk. **(Jadual 1)**

Bilangan kematian dan kadar kematian kasar

Bilangan kematian yang dicatatkan pada tahun 2023 di Bachok adalah sebanyak 1,048 kematian, menurun 9.0 peratus berbanding 1,152 kematian pada tahun 2022. Kadar kematian kasar (CDR) merekodkan penurunan kepada 6.4 (2023) daripada 7.2 (2022) bagi setiap 1,000 penduduk. **(Jadual 1)**

MY LOCAL STATS, BACHOK, KELANTAN, 2023

Jadual 1: Statistik utama penduduk dan demografi, Bachok, Kelantan, 2022 dan 2023

Indikator	2022	2023
Jumlah penduduk ('000)[a]	160.7	163.1
Lelaki	78.0	79.1
Perempuan	82.7	84.0
Jangkaan hayat ketika lahir (tahun)		
Lelaki dan perempuan	71.4	71.6[p]
Lelaki	68.8	68.9[p]
Perempuan	74.1	74.3[p]
Kelahiran		
Bilangan kelahiran hidup	3,138	3,432
Kadar kelahiran kasar[b]	19.5	21.0
Kematian		
Bilangan kematian	1,152	1,048
Kadar kematian kasar[b]	7.2	6.4

Nota:
[a] Data adalah merujuk kepada data anggaran penduduk semasa pertengahan tahun berasaskan Banci Penduduk dan Perumahan Malaysia, 2020
[b] Kadar adalah bagi setiap 1,000 penduduk
[p] Permulaan
Hasil tambah mungkin berbeza disebabkan oleh pembundaran

GUNA TENAGA

Bilangan penduduk bekerja di Bachok adalah seramai 57.2 ribu orang pada tahun 2023. Kadar penyertaan tenaga buruh (KPTB) dan kadar pengangguran masing-masing mencatatkan 54.4 peratus dan 3.1 peratus pada tahun yang sama.

Paparan 2: Penduduk bekerja, kadar penyertaan tenaga buruh dan kadar pengangguran, Bachok, Kelantan, 2022 dan 2023

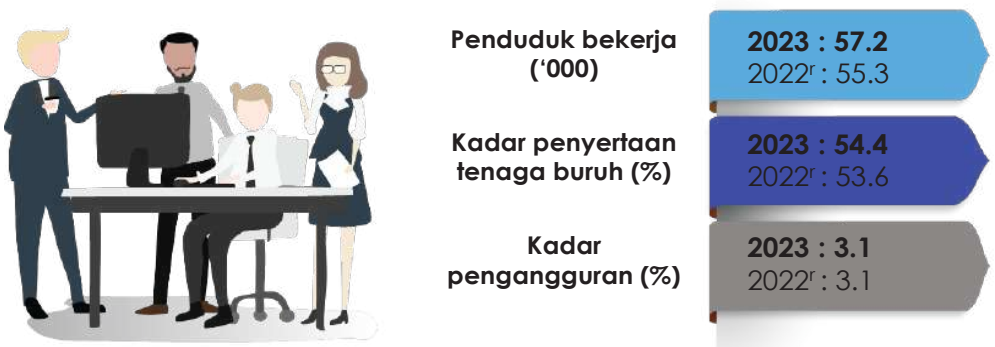

Nota:
[r] Data dikemaskini berdasarkan anggaran penduduk semasa pertengahan tahun

PENDIDIKAN

Bachok mempunyai 53 buah sekolah pada tahun 2023 merangkumi 34 sekolah rendah dan 19 sekolah menengah. Bilangan guru di sekolah rendah dan sekolah menengah adalah masing-masing seramai 1,433 dan 1,286 guru pada tahun yang sama.

Jadual 2: Bilangan sekolah, guru dan murid sekolah kerajaan dan bantuan kerajaan, Bachok, Kelantan, 2022 dan 2023

	2022			2023		
	Sekolah rendah	Sekolah menengah		Sekolah rendah	Sekolah menengah	
Sekolah	34	19		34	19	
Guru	1,426	1,314		1,433	1,286	
Murid	n.a	Peringkat menengah n.a	Peringkat lepasan menengah n.a	n.a	Peringkat menengah n.a	Peringkat lepasan menengah n.a

Sumber: Kementerian Pendidikan Malaysia

KESIHATAN

Bachok mempunyai 28 klinik kerajaan pada tahun 2023. Klinik kerajaan merangkumi klinik kesihatan (termasuk klinik kesihatan ibu dan anak), klinik desa dan klinik komuniti.

Paparan 3: Bilangan hospital dan klinik kerajaan, Bachok, Kelantan, 2022 dan 2023

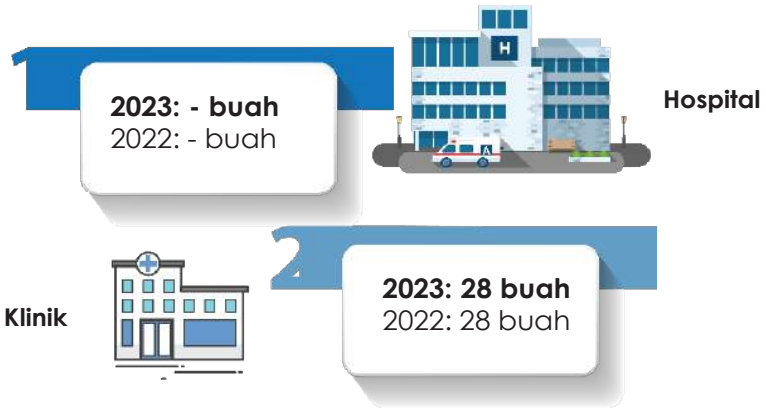

Sumber: Kementerian Kesihatan Malaysia

PERKHIDMATAN KEBAJIKAN

Bilangan ketua isi rumah miskin yang berdaftar dengan eKasih di Bachok pada tahun 2023 menurun kepada 7,138 orang berbanding 7,426 (2022).

Paparan 4: Bilangan ketua isi rumah yang berdaftar dengan eKasih, Bachok, Kelantan, 2022 dan 2023

Sumber: Unit Penyelarasan Pelaksanaan (ICU), Jabatan Perdana Menteri

KESELAMATAN AWAM

Jenayah indeks merangkumi jenayah kekerasan dan jenayah harta benda. Jenayah indeks yang direkodkan di Bachok adalah sebanyak 160 kes pada tahun 2023. Jenayah kekerasan dan jenayah harta benda masing-masing mencatatkan 33 kes dan 127 kes pada tahun yang sama.

Paparan 5: Jenayah indeks, jenayah kekerasan dan jenayah harta benda, Bachok, Kelantan, 2022 dan 2023

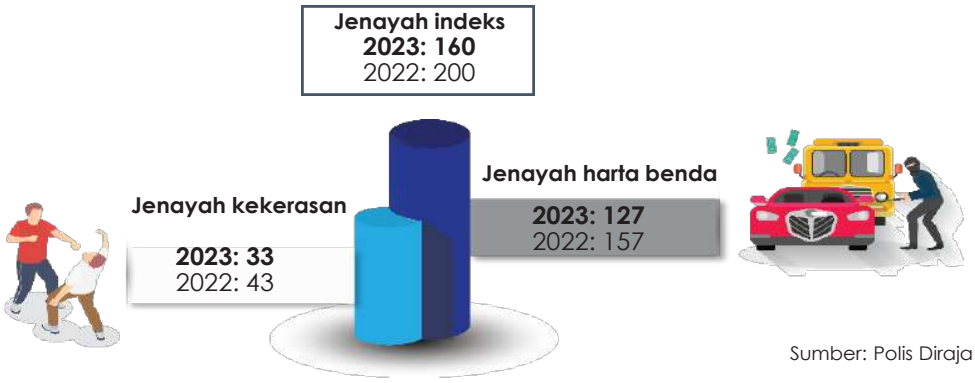

Sumber: Polis Diraja Malaysia

Bilangan kebakaran yang direkodkan di Bachok adalah sebanyak 244 kes pada tahun 2023. Tiada kematian dan kecederaan dicatatkan pada tahun yang sama.

Paparan 6: Bilangan kematian dan kecederaan akibat kebakaran, Bachok, Kelantan, 2022 dan 2023

Sumber: Jabatan Bomba dan Penyelamat Malaysia

STATISTIK SOSIAL
KOTA BHARU, KELANTAN

Paparan 1: Maklumat asas terpilih, Kota Bharu, Kelantan, 2023

Nota:
1. Banci adalah merujuk kepada data anggaran penduduk semasa pertengahan tahun berasaskan Banci Penduduk dan Perumahan Malaysia, 2020
2. Hasil tambah mungkin berbeza disebabkan oleh pembundaran

Kota Bharu mempunyai keluasan tanah 399.0 kilometer persegi dengan kepadatan penduduk 1,430 orang per kilometer persegi. Bilangan penduduk di Kota Bharu pada tahun 2023 adalah 575.8 ribu orang dengan kadar pertumbuhan tahunan 1.4 peratus.

PENDUDUK

Bilangan penduduk

Penduduk Kota Bharu pada tahun 2023 adalah 575.8 ribu orang dengan bilangan penduduk lelaki 287.8 ribu orang dan perempuan 288.0 ribu orang. **(Jadual 1)**

Jangkaan hayat ketika lahir

Jangkaan hayat ketika lahir pada tahun 2023 adalah 72.4 tahun. Jangkaan hayat mengikut jantina menunjukkan seorang bayi perempuan yang lahir pada tahun 2023 secara purata dijangka boleh hidup sehingga 75.2 tahun dan bayi lelaki dijangka boleh hidup sehingga 69.9 tahun. **(Jadual 1)**

Bilangan kelahiran hidup dan kadar kelahiran kasar

Bilangan kelahiran hidup yang dicatatkan pada tahun 2023 di Kota Bharu adalah sebanyak 10,674 kelahiran, meningkat 4.4 peratus berbanding 10,229 kelahiran pada tahun 2022. Kadar kelahiran kasar (CBR) merekodkan peningkatan daripada 18.0 (2022) kepada 18.5 (2023) bagi setiap 1,000 penduduk. **(Jadual 1)**

Bilangan kematian dan kadar kematian kasar

Bilangan kematian yang dicatatkan pada tahun 2023 di Kota Bharu adalah sebanyak 3,601 kematian, menurun 10.0 peratus berbanding 3,999 kematian pada tahun 2022. Kadar kematian kasar (CDR) merekodkan penurunan kepada 6.3 (2023) daripada 7.0 (2022) bagi setiap 1,000 penduduk. **(Jadual 1)**

MY LOCAL STATS, KOTA BHARU, KELANTAN, 2023

Jadual 1: Statistik utama penduduk dan demografi, Kota Bharu, Kelantan, 2022 dan 2023

Indikator	2022	2023
Jumlah penduduk ('000)[a]	567.5	575.8
Lelaki	283.5	287.8
Perempuan	284.0	288.0
Jangkaan hayat ketika lahir (tahun)		
Lelaki dan perempuan	72.0	72.4[p]
Lelaki	69.5	69.9[p]
Perempuan	74.6	75.2[p]
Kelahiran		
Bilangan kelahiran hidup	10,229	10,674
Kadar kelahiran kasar[b]	18.0	18.5
Kematian		
Bilangan kematian	3,999	3,601
Kadar kematian kasar[b]	7.0	6.3

Nota:
[a] Data adalah merujuk kepada data anggaran penduduk semasa pertengahan tahun berasaskan Banci Penduduk dan Perumahan Malaysia, 2020
[b] Kadar adalah bagi setiap 1,000 penduduk
[p] Permulaan
Hasil tambah mungkin berbeza disebabkan oleh pembundaran

GUNA TENAGA

Bilangan penduduk bekerja di Kota Bharu adalah seramai 231.1 ribu orang pada tahun 2023. Kadar penyertaan tenaga buruh (KPTB) dan kadar pengangguran masing-masing mencatatkan 62.6 peratus dan 4.4 peratus pada tahun yang sama.

Paparan 2: Penduduk bekerja, kadar penyertaan tenaga buruh dan kadar pengangguran, Kota Bharu, Kelantan, 2022 dan 2023

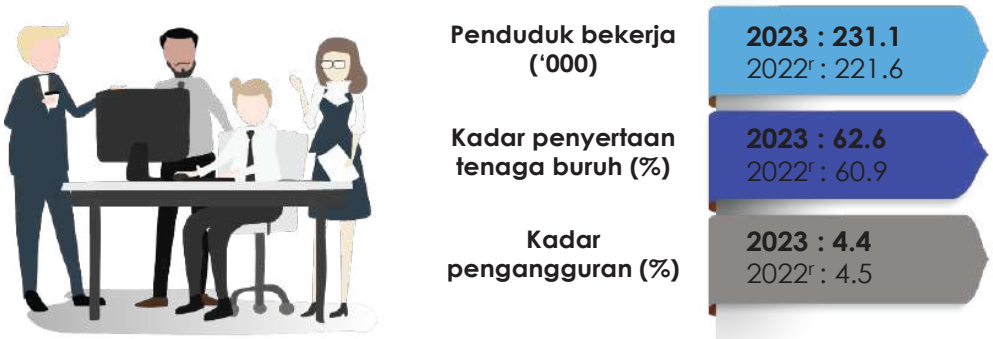

Nota:
[r] Data dikemaskini berdasarkan anggaran penduduk semasa pertengahan tahun

PENDIDIKAN

Kota Bharu mempunyai 144 buah sekolah pada tahun 2023 merangkumi 96 sekolah rendah dan 49 sekolah menengah. Bilangan guru di sekolah rendah dan sekolah menengah adalah masing-masing seramai 4,519 dan 3,524 guru pada tahun yang sama.

Jadual 2: Bilangan sekolah, guru dan murid sekolah kerajaan dan bantuan kerajaan, Kota Bharu, Kelantan, 2022 dan 2023

	2022			2023		
	Sekolah rendah	Sekolah menengah		Sekolah rendah	Sekolah menengah	
Sekolah	96	49		96	48	
Guru	4,582	3,553		4,519	3,524	
Murid	n.a	Peringkat menengah n.a	Peringkat lepasan menengah n.a	n.a	Peringkat menengah n.a	Peringkat lepasan menengah n.a

Sumber: Kementerian Pendidikan Malaysia

KESIHATAN

Kota Bharu mempunyai dua buah hospital kerajaan dan 41 klinik kerajaan pada tahun 2023. Klinik kerajaan merangkumi klinik kesihatan (termasuk klinik kesihatan ibu dan anak), klinik desa dan klinik komuniti.

Paparan 3: Bilangan hospital dan klinik kerajaan, Kota Bharu, Kelantan, 2022 dan 2023

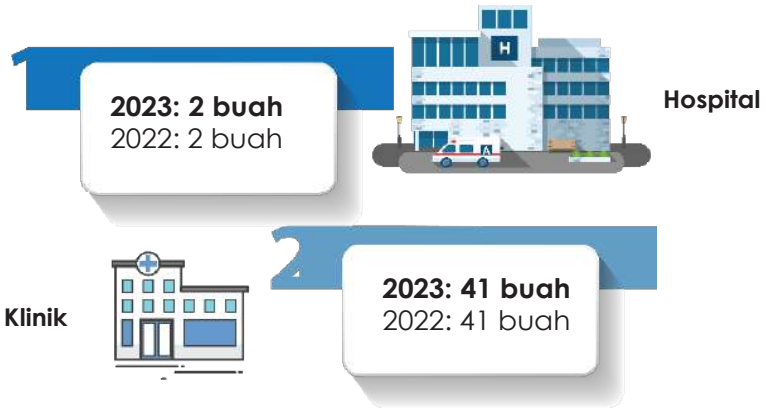

Sumber: Kementerian Kesihatan Malaysia

PERKHIDMATAN KEBAJIKAN

Bilangan ketua isi rumah miskin yang berdaftar dengan eKasih di Kota Bharu pada tahun 2023 menurun kepada 14,866 orang berbanding 15,081 (2022).

Paparan 4: Bilangan ketua isi rumah yang berdaftar dengan eKasih, Kota Bharu, Kelantan, 2022 dan 2023

Sumber: Unit Penyelarasan Pelaksanaan (ICU), Jabatan Perdana Menteri

KESELAMATAN AWAM

Jenayah indeks merangkumi jenayah kekerasan dan jenayah harta benda. Jenayah indeks yang direkodkan di Kota Bharu adalah sebanyak 815 kes pada tahun 2023. Jenayah kekerasan dan jenayah harta benda masing-masing mencatatkan 148 kes dan 667 kes pada tahun yang sama.

Paparan 5: Jenayah indeks, jenayah kekerasan dan jenayah harta benda, Kota Bharu, Kelantan, 2022 dan 2023

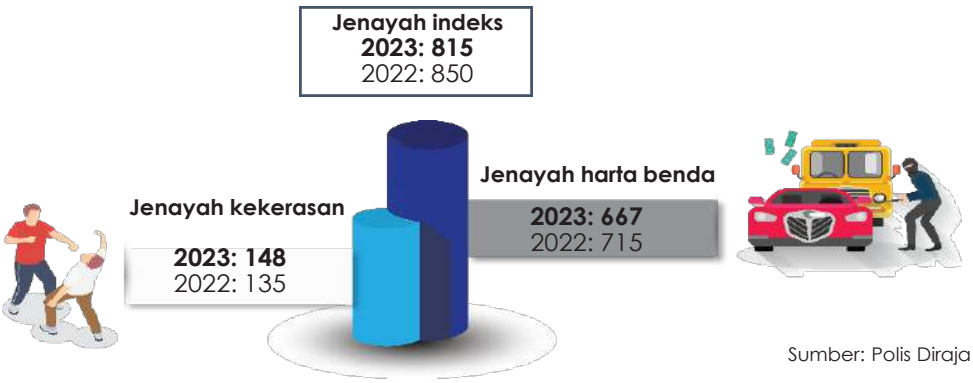

Sumber: Polis Diraja Malaysia

Bilangan kebakaran yang direkodkan di Kota Bharu adalah sebanyak 628 kes pada tahun 2023. Bilangan kematian dan kecederaan masing-masing mencatatkan tiga kes dan 13 kes pada tahun yang sama.

Paparan 6: Bilangan kematian dan kecederaan akibat kebakaran, Kota Bharu, Kelantan, 2022 dan 2023

Sumber: Jabatan Bomba dan Penyelamat Malaysia

STATISTIK SOSIAL
MACHANG, KELANTAN

Paparan 1: Maklumat asas terpilih, Machang, Kelantan, 2023

Nota:
1. Banci adalah merujuk kepada data anggaran penduduk semasa pertengahan tahun berasaskan Banci Penduduk dan Perumahan Malaysia, 2020
2. Hasil tambah mungkin berbeza disebabkan oleh pembundaran

Machang mempunyai keluasan tanah 525.5 kilometer persegi dengan kepadatan penduduk 219 orang per kilometer persegi. Bilangan penduduk di Machang pada tahun 2023 adalah 115.3 ribu orang dengan kadar pertumbuhan tahunan 1.2 peratus.

PENDUDUK

Bilangan penduduk

Penduduk Machang pada tahun 2023 adalah 115.3 ribu orang dengan bilangan penduduk lelaki 57.3 ribu orang dan perempuan 57.9 ribu orang. **(Jadual 1)**

Jangkaan hayat ketika lahir

Jangkaan hayat ketika lahir pada tahun 2023 adalah 71.6 tahun. Jangkaan hayat mengikut jantina menunjukkan seorang bayi perempuan yang lahir pada tahun 2023 secara purata dijangka boleh hidup sehingga 74.3 tahun dan bayi lelaki dijangka boleh hidup sehingga 69.1 tahun. **(Jadual 1)**

Bilangan kelahiran hidup dan kadar kelahiran kasar

Bilangan kelahiran hidup yang dicatatkan pada tahun 2023 di Machang adalah sebanyak 2,102 kelahiran, meningkat 7.5 peratus berbanding 1,956 kelahiran pada tahun 2022. Kadar kelahiran kasar (CBR) merekodkan peningkatan daripada 17.2 (2022) kepada 18.2 (2023) bagi setiap 1,000 penduduk. **(Jadual 1)**

Bilangan kematian dan kadar kematian kasar

Bilangan kematian yang dicatatkan pada tahun 2023 di Machang adalah sebanyak 762 kematian, menurun 13.7 peratus berbanding 883 kematian pada tahun 2022. Kadar kematian kasar (CDR) merekodkan penurunan kepada 6.6 (2023) daripada 7.8 (2022) bagi setiap 1,000 penduduk. **(Jadual 1)**

Jadual 1: Statistik utama penduduk dan demografi, Machang, Kelantan, 2022 dan 2023

Indikator	2022	2023
Jumlah penduduk ('000)[a]	113.9	115.3
Lelaki	56.6	57.3
Perempuan	57.3	57.9
Jangkaan hayat ketika lahir (tahun)		
Lelaki dan perempuan	71.5	71.6[p]
Lelaki	68.9	69.1[p]
Perempuan	74.4	74.3[p]
Kelahiran		
Bilangan kelahiran hidup	1,956	2,102
Kadar kelahiran kasar[b]	17.2	18.2
Kematian		
Bilangan kematian	883	762
Kadar kematian kasar[b]	7.8	6.6

Nota:
[a] Data adalah merujuk kepada data anggaran penduduk semasa pertengahan tahun berasaskan Banci Penduduk dan Perumahan Malaysia, 2020
[b] Kadar adalah bagi setiap 1,000 penduduk
[p] Permulaan
Hasil tambah mungkin berbeza disebabkan oleh pembundaran

GUNA TENAGA

Bilangan penduduk bekerja di Machang adalah seramai 38.8 ribu orang pada tahun 2023. Kadar penyertaan tenaga buruh (KPTB) dan kadar pengangguran masing-masing mencatatkan 57.1 peratus dan 4.8 peratus pada tahun yang sama.

Paparan 2: Penduduk bekerja, kadar penyertaan tenaga buruh dan kadar pengangguran, Machang, Kelantan, 2022 dan 2023

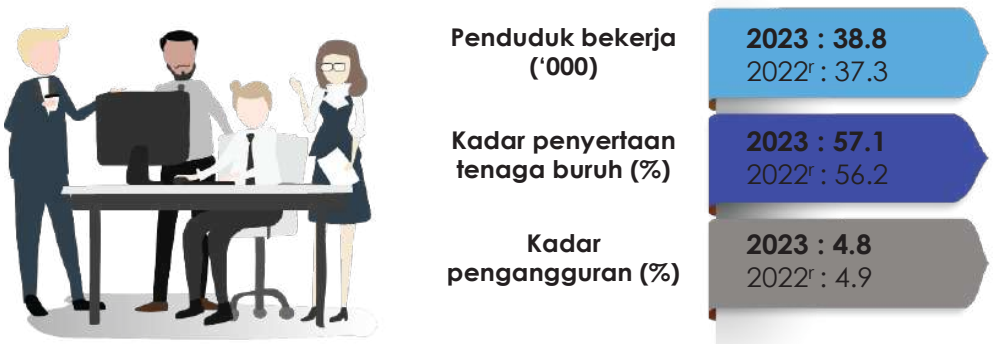

Nota:
[r] Data dikemaskini berdasarkan anggaran penduduk semasa pertengahan tahun

PENDIDIKAN

Machang mempunyai 39 buah sekolah pada tahun 2023 merangkumi 29 sekolah rendah dan 10 sekolah menengah. Bilangan guru di sekolah rendah dan sekolah menengah adalah masing-masing seramai 981 dan 732 guru pada tahun yang sama.

Jadual 2: Bilangan sekolah, guru dan murid sekolah kerajaan dan bantuan kerajaan, Machang, Kelantan, 2022 dan 2023

	2022			2023		
	Sekolah rendah	Sekolah menengah		Sekolah rendah	Sekolah menengah	
Sekolah	29	10		29	10	
Guru	1,015	755		981	732	
Murid	n.a	Peringkat menengah n.a	Peringkat lepasan menengah n.a	n.a	Peringkat menengah n.a	Peringkat lepasan menengah n.a

Sumber: Kementerian Pendidikan Malaysia

KESIHATAN

Machang mempunyai sebuah hospital kerajaan dan 17 klinik kerajaan pada tahun 2023. Klinik kerajaan merangkumi klinik kesihatan (termasuk klinik kesihatan ibu dan anak), klinik desa dan klinik komuniti.

Paparan 3: Bilangan hospital dan klinik kerajaan, Machang, Kelantan, 2022 dan 2023

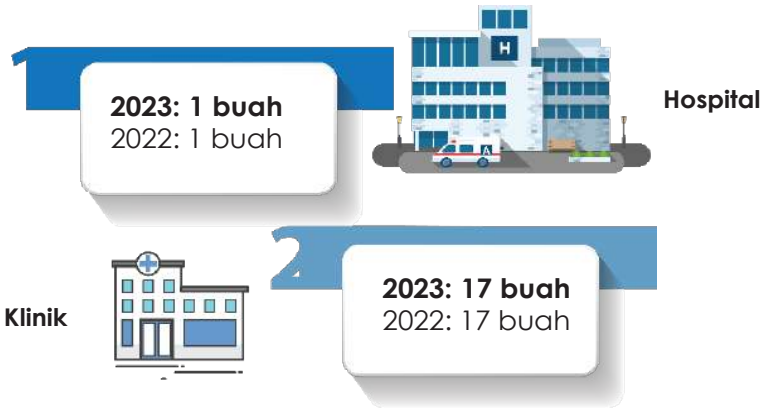

Sumber: Kementerian Kesihatan Malaysia

PERKHIDMATAN KEBAJIKAN

Bilangan ketua isi rumah miskin yang berdaftar dengan eKasih di Machang pada tahun 2023 meningkat kepada 4,280 orang berbanding 4,180 (2022).

Paparan 4: Bilangan ketua isi rumah yang berdaftar dengan eKasih, Machang, Kelantan, 2022 dan 2023

Sumber: Unit Penyelarasan Pelaksanaan (ICU), Jabatan Perdana Menteri

KESELAMATAN AWAM

Jenayah indeks merangkumi jenayah kekerasan dan jenayah harta benda. Jenayah indeks yang direkodkan di Machang adalah sebanyak 106 kes pada tahun 2023. Jenayah kekerasan dan jenayah harta benda masing-masing mencatatkan 15 kes dan 91 kes pada tahun yang sama.

Paparan 5: Jenayah indeks, jenayah kekerasan dan jenayah harta benda, Machang, Kelantan, 2022 dan 2023

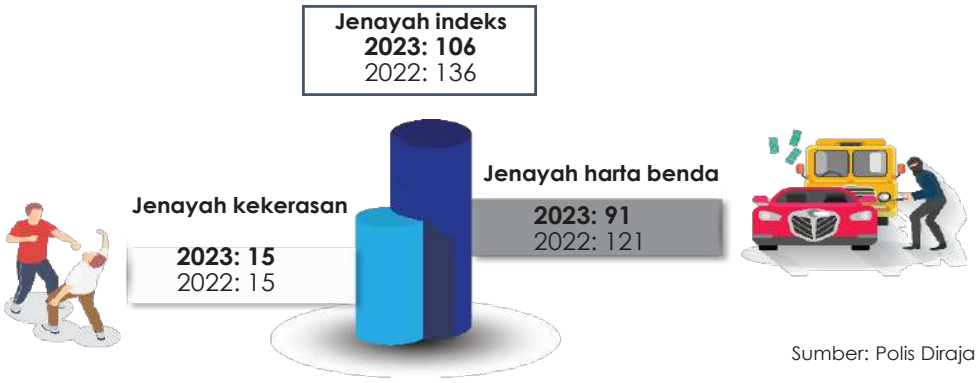

Sumber: Polis Diraja Malaysia

Bilangan kebakaran yang direkodkan di Machang adalah sebanyak 84 kes pada tahun 2023. Tiada kes kematian dan kecederaan dicatatkan pada tahun yang sama.

Paparan 6: Bilangan kematian dan kecederaan akibat kebakaran, Machang, Kelantan, 2022 dan 2023

Sumber: Jabatan Bomba dan Penyelamat Malaysia

STATISTIK SOSIAL
PASIR MAS, KELANTAN

Paparan 1: Maklumat asas terpilih, Pasir Mas, Kelantan, 2023

Nota:
1. Banci adalah merujuk kepada data anggaran penduduk semasa pertengahan tahun berasaskan Banci Penduduk dan Perumahan Malaysia, 2020
2. Hasil tambah mungkin berbeza disebabkan oleh pembundaran

Pasir Mas mempunyai keluasan tanah 568.8 kilometer persegi dengan kepadatan penduduk 417 orang per kilometer persegi. Bilangan penduduk di Pasir Mas pada tahun 2023 adalah 237.5 ribu orang dengan kadar pertumbuhan tahunan 1.4 peratus.

PENDUDUK

Bilangan penduduk

Penduduk Pasir Mas pada tahun 2023 adalah 237.5 ribu orang dengan bilangan penduduk lelaki 120.3 ribu orang dan perempuan 117.2 ribu orang. **(Jadual 1)**

Jangkaan hayat ketika lahir

Jangkaan hayat ketika lahir pada tahun 2023 adalah 71.9 tahun. Jangkaan hayat mengikut jantina menunjukkan seorang bayi perempuan yang lahir pada tahun 2023 secara purata dijangka boleh hidup sehingga 74.5 tahun dan bayi lelaki dijangka boleh hidup sehingga 69.4 tahun. **(Jadual 1)**

Bilangan kelahiran hidup dan kadar kelahiran kasar

Bilangan kelahiran hidup yang dicatatkan pada tahun 2023 di Pasir Mas adalah sebanyak 4,375 kelahiran, meningkat 1.1 peratus berbanding 4,328 kelahiran pada tahun 2022. Kadar kelahiran kasar (CBR) merekodkan penurunan daripada 18.5 (2022) kepada 18.4 (2023) bagi setiap 1,000 penduduk. **(Jadual 1)**

Bilangan kematian dan kadar kematian kasar

Bilangan kematian yang dicatatkan pada tahun 2023 di Pasir Mas adalah sebanyak 1,571 kematian, menurun 15.6 peratus berbanding 1,861 kematian pada tahun 2022. Kadar kematian kasar (CDR) merekodkan penurunan kepada 6.6 (2023) daripada 7.9 (2022) bagi setiap 1,000 penduduk. **(Jadual 1)**

MY LOCAL STATS, PASIR MAS, KELANTAN, 2023

Jadual 1: Statistik utama penduduk dan demografi, Pasir Mas, Kelantan, 2022 dan 2023

Indikator	2022	2023
Jumlah penduduk ('000)[a]	234.2	237.5
Lelaki	118.6	120.3
Perempuan	115.5	117.2
Jangkaan hayat ketika lahir (tahun)		
Lelaki dan perempuan	71.3	71.9[p]
Lelaki	68.8	69.4[p]
Perempuan	74.1	74.5[p]
Kelahiran		
Bilangan kelahiran hidup	4,328	4,375
Kadar kelahiran kasar[b]	18.5	18.4
Kematian		
Bilangan kematian	1,861	1,571
Kadar kematian kasar[b]	7.9	6.6

Nota:
[a] Data adalah merujuk kepada data anggaran penduduk semasa pertengahan tahun berasaskan Banci Penduduk dan Perumahan Malaysia, 2020
[b] Kadar adalah bagi setiap 1,000 penduduk
[p] Permulaan
Hasil tambah mungkin berbeza disebabkan oleh pembundaran

GUNA TENAGA

Bilangan penduduk bekerja di Pasir Mas adalah seramai 76.7 ribu orang pada tahun 2023. Kadar penyertaan tenaga buruh (KPTB) dan kadar pengangguran masing-masing mencatatkan 53.9 peratus dan 3.7 peratus pada tahun yang sama.

Paparan 2: Penduduk bekerja, kadar penyertaan tenaga buruh dan kadar pengangguran, Pasir Mas, Kelantan, 2022 dan 2023

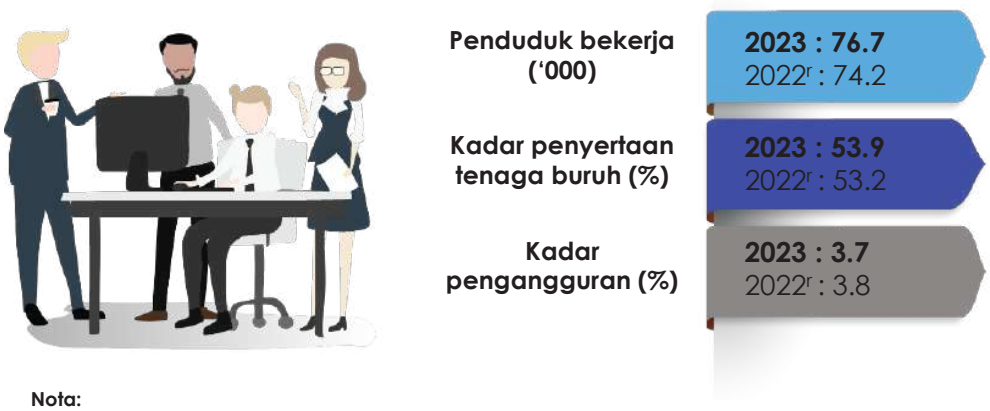

Nota:
[r] Data dikemaskini berdasarkan anggaran penduduk semasa pertengahan tahun

PENDIDIKAN

Pasir Mas mempunyai 81 buah sekolah pada tahun 2023 merangkumi 56 sekolah rendah dan 25 sekolah menengah. Bilangan guru di sekolah rendah dan sekolah menengah adalah masing-masing seramai 1,984 dan 1,590 guru pada tahun yang sama.

Jadual 2: Bilangan sekolah, guru dan murid sekolah kerajaan dan bantuan kerajaan, Pasir Mas, Kelantan, 2022 dan 2023

	2022			2023		
	Sekolah rendah	Sekolah menengah		Sekolah rendah	Sekolah menengah	
Sekolah	56	25		56	25	
Guru	2,028	1,640		1,984	1,590	
Murid	n.a	Peringkat menengah n.a	Peringkat lepasan menengah n.a	n.a	Peringkat menengah n.a	Peringkat lepasan menengah n.a

Sumber: Kementerian Pendidikan Malaysia

KESIHATAN

Pasir Mas mempunyai sebuah hospital kerajaan dan 29 klinik kerajaan pada tahun 2023. Klinik kerajaan merangkumi klinik kesihatan (termasuk klinik kesihatan ibu dan anak), klinik desa dan klinik komuniti.

Paparan 3: Bilangan hospital dan klinik kerajaan, Pasir Mas, Kelantan, 2022 dan 2023

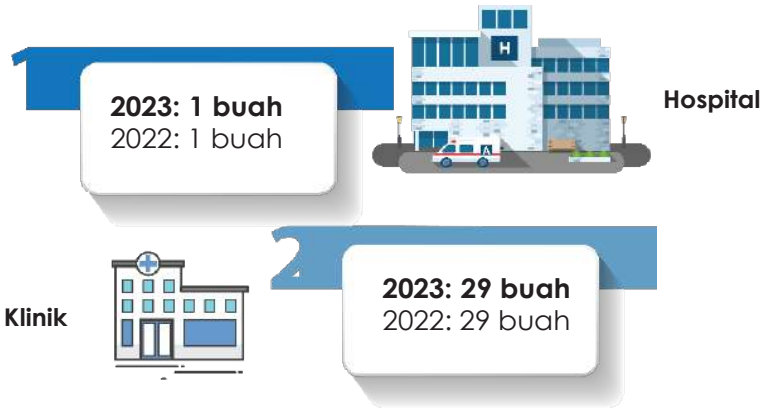

Sumber: Kementerian Kesihatan Malaysia

PERKHIDMATAN KEBAJIKAN

Bilangan ketua isi rumah miskin yang berdaftar dengan eKasih di Pasir Mas pada tahun 2023 meningkat kepada 8,350 orang berbanding 8,340 (2022).

Paparan 4: Bilangan ketua isi rumah yang berdaftar dengan eKasih, Pasir Mas, Kelantan, 2022 dan 2023

Sumber: Unit Penyelarasan Pelaksanaan (ICU), Jabatan Perdana Menteri

KESELAMATAN AWAM

Jenayah indeks merangkumi jenayah kekerasan dan jenayah harta benda. Jenayah indeks yang direkodkan di Pasir Mas adalah sebanyak 139 kes pada tahun 2023. Jenayah kekerasan dan jenayah harta benda masing-masing mencatatkan 48 kes dan 91 kes pada tahun yang sama.

Paparan 5: Jenayah indeks, jenayah kekerasan dan jenayah harta benda, Pasir Mas, Kelantan, 2022 dan 2023

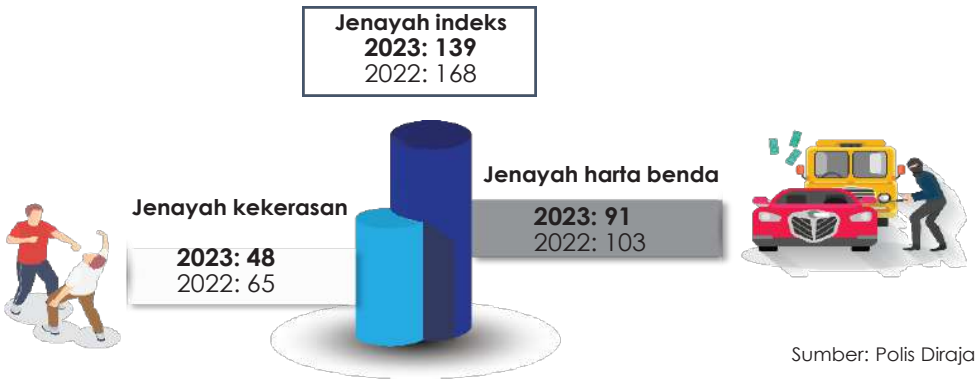

Sumber: Polis Diraja Malaysia

Bilangan kebakaran yang direkodkan di Pasir Mas adalah sebanyak 181 kes pada tahun 2023. Bilangan kecederaan mencatatkan satu kes pada tahun yang sama.

Paparan 6: Bilangan kematian dan kecederaan akibat kebakaran, Pasir Mas, Kelantan, 2022 dan 2023

Sumber: Jabatan Bomba dan Penyelamat Malaysia

STATISTIK SOSIAL
PASIR PUTEH, KELANTAN

Paparan 1: Maklumat asas terpilih, Pasir Puteh, Kelantan, 2023

Nota:
1. Banci adalah merujuk kepada data anggaran penduduk semasa pertengahan tahun berasaskan Banci Penduduk dan Perumahan Malaysia, 2020
2. Hasil tambah mungkin berbeza disebabkan oleh pembundaran

Pasir Puteh mempunyai keluasan tanah 421.7 kilometer persegi dengan kepadatan penduduk 333 orang per kilometer persegi. Bilangan penduduk di Pasir Puteh pada tahun 2023 adalah 141.0 ribu orang dengan kadar pertumbuhan tahunan 1.5 peratus.

PENDUDUK

Bilangan penduduk

Penduduk Pasir Puteh pada tahun 2023 adalah 141.0 ribu orang dengan bilangan penduduk lelaki 69.9 ribu orang dan perempuan 71.1 ribu orang. **(Jadual 1)**

Jangkaan hayat ketika lahir

Jangkaan hayat ketika lahir pada tahun 2023 adalah 70.1 tahun. Jangkaan hayat mengikut jantina menunjukkan seorang bayi perempuan yang lahir pada tahun 2023 secara purata dijangka boleh hidup sehingga 72.8 tahun dan bayi lelaki dijangka boleh hidup sehingga 67.5 tahun. **(Jadual 1)**

Bilangan kelahiran hidup dan kadar kelahiran kasar

Bilangan kelahiran hidup yang dicatatkan pada tahun 2023 di Pasir Puteh adalah sebanyak 3,128 kelahiran, meningkat 8.0 peratus berbanding 2,895 kelahiran pada tahun 2022. Kadar kelahiran kasar (CBR) merekodkan peningkatan daripada 20.8 (2022) kepada 22.2 (2023) bagi setiap 1,000 penduduk. **(Jadual 1)**

Bilangan kematian dan kadar kematian kasar

Bilangan kematian yang dicatatkan pada tahun 2023 di Pasir Puteh adalah sebanyak 1,061 kematian, menurun 11.1 peratus berbanding 1,194 kematian pada tahun 2022. Kadar kematian kasar (CDR) merekodkan penurunan kepada 7.5 (2023) daripada 8.6 (2022) bagi setiap 1,000 penduduk. **(Jadual 1)**

MY LOCAL STATS, PASIR PUTEH, KELANTAN, 2023

Jadual 1: Statistik utama penduduk dan demografi, Pasir Puteh, Kelantan, 2022 dan 2023

Indikator	2022	2023
Jumlah penduduk ('000)[a]	138.9	141.0
Lelaki	68.9	69.9
Perempuan	70.1	71.1
Jangkaan hayat ketika lahir (tahun)		
Lelaki dan perempuan	69.8	70.1[p]
Lelaki	67.6	67.5[p]
Perempuan	72.2	72.8[p]
Kelahiran		
Bilangan kelahiran hidup	2,895	3,128
Kadar kelahiran kasar[b]	20.8	22.2
Kematian		
Bilangan kematian	1,194	1,061
Kadar kematian kasar[b]	8.6	7.5

Nota:
[a] Data adalah merujuk kepada data anggaran penduduk semasa pertengahan tahun berasaskan Banci Penduduk dan Perumahan Malaysia, 2020
[b] Kadar adalah bagi setiap 1,000 penduduk
[p] Permulaan
Hasil tambah mungkin berbeza disebabkan oleh pembundaran

GUNA TENAGA

Bilangan penduduk bekerja di Pasir Puteh adalah seramai 48.0 ribu orang pada tahun 2023. Kadar penyertaan tenaga buruh (KPTB) dan kadar pengangguran masing-masing mencatatkan 57.2 peratus dan 2.9 peratus pada tahun yang sama.

Paparan 2: Penduduk bekerja, kadar penyertaan tenaga buruh dan kadar pengangguran, Pasir Puteh, Kelantan, 2022 dan 2023

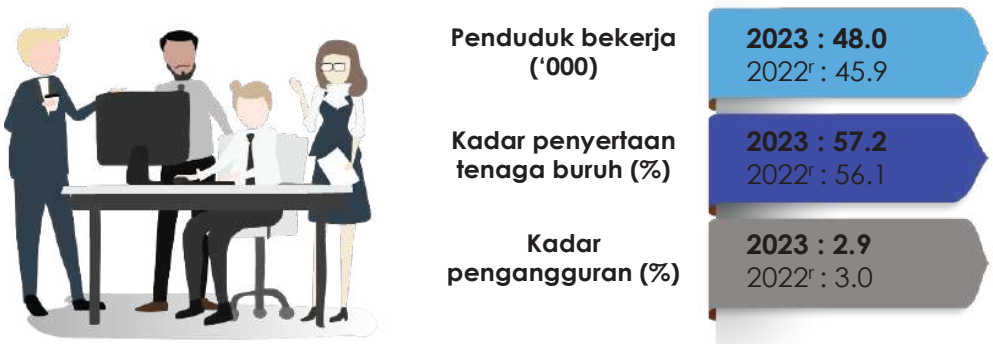

Nota:
[r] Data dikemaskini berdasarkan anggaran penduduk semasa pertengahan tahun

PENDIDIKAN

Pasir Puteh mempunyai 56 buah sekolah pada tahun 2023 merangkumi 39 sekolah rendah dan 17 sekolah menengah. Bilangan guru di sekolah rendah dan sekolah menengah adalah masing-masing seramai 1,387 dan 1,104 guru pada tahun yang sama.

Jadual 2: Bilangan sekolah, guru dan murid sekolah kerajaan dan bantuan kerajaan, Pasir Puteh, Kelantan, 2022 dan 2023

	2022			2023		
	Sekolah rendah	Sekolah menengah		Sekolah rendah	Sekolah menengah	
Sekolah	39	17		39	17	
Guru	1,407	1,112		1,387	1,104	
Murid	n.a	Peringkat menengah n.a	Peringkat lepasan menengah n.a	n.a	Peringkat menengah n.a	Peringkat lepasan menengah n.a

Sumber: Kementerian Pendidikan Malaysia

KESIHATAN

Pasir Puteh mempunyai sebuah hospital kerajaan dan 23 klinik kerajaan pada tahun 2023. Klinik kerajaan merangkumi klinik kesihatan (termasuk klinik kesihatan ibu dan anak), klinik desa dan klinik komuniti.

Paparan 3: Bilangan hospital dan klinik kerajaan, Pasir Puteh, Kelantan, 2022 dan 2023

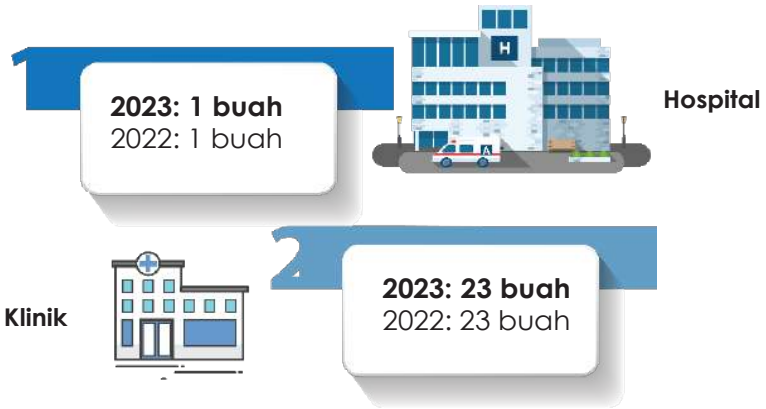

Sumber: Kementerian Kesihatan Malaysia

PERKHIDMATAN KEBAJIKAN

Bilangan ketua isi rumah miskin yang berdaftar dengan eKasih di Pasir Puteh pada tahun 2023 menurun kepada 6,600 orang berbanding 6,879 (2022).

Paparan 4: Bilangan ketua isi rumah yang berdaftar dengan eKasih, Pasir Puteh, Kelantan, 2022 dan 2023

Sumber: Unit Penyelarasan Pelaksanaan (ICU), Jabatan Perdana Menteri

KESELAMATAN AWAM

Jenayah indeks merangkumi jenayah kekerasan dan jenayah harta benda. Jenayah indeks yang direkodkan di Pasir Puteh adalah sebanyak 179 kes pada tahun 2023. Jenayah kekerasan dan jenayah harta benda masing-masing mencatatkan 44 kes dan 135 kes pada tahun yang sama.

Paparan 5: Jenayah indeks, jenayah kekerasan dan jenayah harta benda, Pasir Puteh, Kelantan, 2022 dan 2023

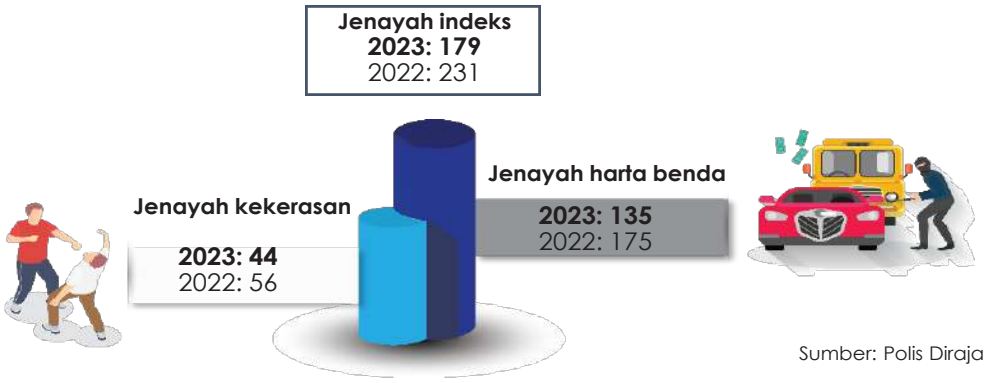

Sumber: Polis Diraja Malaysia

Bilangan kebakaran yang direkodkan di Pasir Puteh adalah sebanyak 181 kes pada tahun 2023. Tiada kes kematian dan kecederaan dicatatkan pada tahun yang sama.

Paparan 6: Bilangan kematian dan kecederaan akibat kebakaran, Pasir Puteh, Kelantan, 2022 dan 2023

Sumber: Jabatan Bomba dan Penyelamat Malaysia

STATISTIK SOSIAL
TANAH MERAH, KELANTAN

Paparan 1: Maklumat asas terpilih, Tanah Merah, Kelantan, 2023

Nota:
1. Banci adalah merujuk kepada data anggaran penduduk semasa pertengahan tahun berasaskan Banci Penduduk dan Perumahan Malaysia, 2020
2. Hasil tambah mungkin berbeza disebabkan oleh pembundaran

Tanah Merah mempunyai keluasan tanah 878.9 kilometer persegi dengan kepadatan penduduk 177 orang per kilometer persegi. Bilangan penduduk di Tanah Merah pada tahun 2023 adalah 156.1 ribu orang dengan kadar pertumbuhan tahunan 1.5 peratus.

PENDUDUK

Bilangan penduduk

Penduduk Tanah Merah pada tahun 2023 adalah 156.1 ribu orang dengan bilangan penduduk lelaki 80.1 ribu orang dan perempuan 75.9 ribu orang. **(Jadual 1)**

Jangka hayat ketika lahir

Jangkaan hayat ketika lahir pada tahun 2023 adalah 72.0 tahun. Jangkaan hayat mengikut jantina menunjukkan seorang bayi perempuan yang lahir pada tahun 2023 secara purata dijangka boleh hidup sehingga 74.5 tahun dan bayi lelaki dijangka boleh hidup sehingga 69.9 tahun. **(Jadual 1)**

Bilangan kelahiran hidup dan kadar kelahiran kasar

Bilangan kelahiran hidup yang dicatatkan pada tahun 2023 di Tanah Merah adalah sebanyak 2,852 kelahiran, meningkat 6.6 peratus berbanding 2,676 kelahiran pada tahun 2022. Kadar kelahiran kasar (CBR) merekodkan peningkatan daripada 17.4 (2022) kepada 18.3 (2023) bagi setiap 1,000 penduduk. **(Jadual 1)**

Bilangan kematian dan kadar kematian kasar

Bilangan kematian yang dicatatkan pada tahun 2023 di Tanah Merah adalah sebanyak 962 kematian, menurun 11.5 peratus berbanding 1,087 kematian pada tahun 2022. Kadar kematian kasar (CDR) merekodkan penurunan kepada 6.2 (2023) daripada 7.1 (2022) bagi setiap 1,000 penduduk. **(Jadual 1)**

MY LOCAL STATS, TANAH MERAH, KELANTAN, 2023

Jadual 1: Statistik utama penduduk dan demografi, Tanah Merah, Kelantan, 2022 dan 2023

Indikator	2022	2023
Jumlah penduduk ('000)[a]	153.7	156.1
Lelaki	78.8	80.1
Perempuan	74.8	75.9
Jangkaan hayat ketika lahir (tahun)		
Lelaki dan perempuan	71.9	72.0[p]
Lelaki	69.8	69.9[p]
Perempuan	74.4	74.5[p]
Kelahiran		
Bilangan kelahiran hidup	2,676	2,852
Kadar kelahiran kasar[b]	17.4	18.3
Kematian		
Bilangan kematian	1,087	962
Kadar kematian kasar[b]	7.1	6.2

Nota:
[a] Data adalah merujuk kepada data anggaran penduduk semasa pertengahan tahun berasaskan Banci Penduduk dan Perumahan Malaysia, 2020
[b] Kadar adalah bagi setiap 1,000 penduduk
[p] Permulaan
Hasil tambah mungkin berbeza disebabkan oleh pembundaran

GUNA TENAGA

Bilangan penduduk bekerja di Tanah Merah adalah seramai 54.3 ribu orang pada tahun 2023. Kadar penyertaan tenaga buruh (KPTB) dan kadar pengangguran masing-masing mencatatkan 55.4 peratus dan 2.1 peratus pada tahun yang sama.

Paparan 2: Penduduk bekerja, kadar penyertaan tenaga buruh dan kadar pengangguran, Tanah Merah, Kelantan, 2022 dan 2023

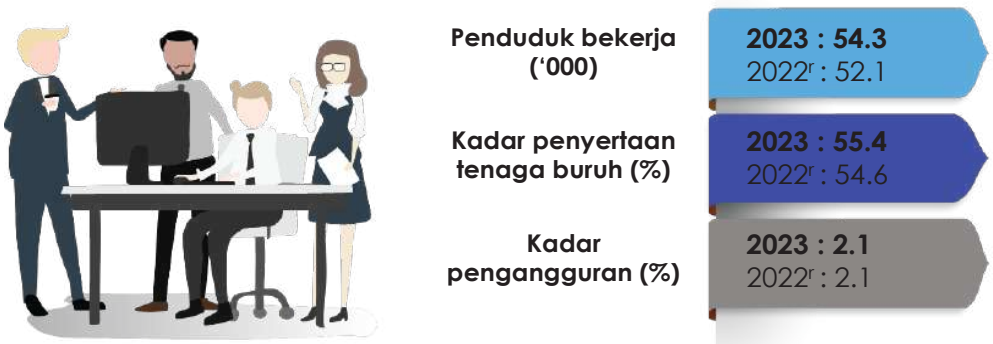

Nota:
[r] Data dikemaskini berdasarkan anggaran penduduk semasa pertengahan tahun

PENDIDIKAN

Tanah Merah mempunyai 50 buah sekolah pada tahun 2023 merangkumi 34 sekolah rendah dan 16 sekolah menengah. Bilangan guru di sekolah rendah dan sekolah menengah adalah masing-masing seramai 1,276 dan 1,124 guru pada tahun yang sama.

Jadual 2: Bilangan sekolah, guru dan murid sekolah kerajaan dan bantuan kerajaan, Tanah Merah, Kelantan, 2022 dan 2023

	2022			2023		
	Sekolah rendah	Sekolah menengah		Sekolah rendah	Sekolah menengah	
Sekolah	34	16		34	16	
Guru	1,302	1,150		1,276	1,124	
Murid	n.a	Peringkat menengah n.a	Peringkat lepasan menengah n.a	n.a	Peringkat menengah n.a	Peringkat lepasan menengah n.a

Sumber: Kementerian Pendidikan Malaysia

KESIHATAN

Tanah Merah mempunyai sebuah hospital kerajaan dan 26 klinik kerajaan pada tahun 2023. Klinik kerajaan merangkumi klinik kesihatan (termasuk klinik kesihatan ibu dan anak), klinik desa dan klinik komuniti.

Paparan 3: Bilangan hospital dan klinik kerajaan, Tanah Merah, Kelantan, 2022 dan 2023

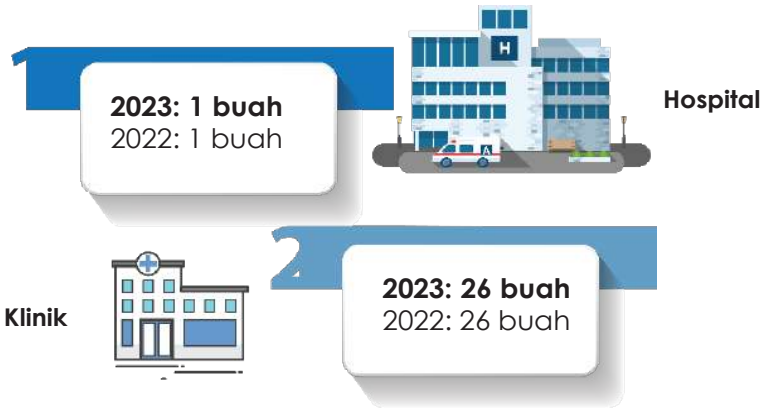

Sumber: Kementerian Kesihatan Malaysia

PERKHIDMATAN KEBAJIKAN

Bilangan ketua isi rumah miskin yang berdaftar dengan eKasih di Tanah Merah pada tahun 2023 menurun kepada 6,422 orang berbanding 6,917 (2022).

Paparan 4: Bilangan ketua isi rumah yang berdaftar dengan eKasih, Tanah Merah, Kelantan, 2022 dan 2023

Sumber: Unit Penyelarasan Pelaksanaan (ICU), Jabatan Perdana Menteri

KESELAMATAN AWAM

Jenayah indeks merangkumi jenayah kekerasan dan jenayah harta benda. Jenayah indeks yang direkodkan di Tanah Merah adalah sebanyak 186 kes pada tahun 2023. Jenayah kekerasan dan jenayah harta benda masing-masing mencatatkan 17 kes dan 169 kes pada tahun yang sama.

Paparan 5: Jenayah indeks, jenayah kekerasan dan jenayah harta benda, Tanah Merah, Kelantan, 2022 dan 2023

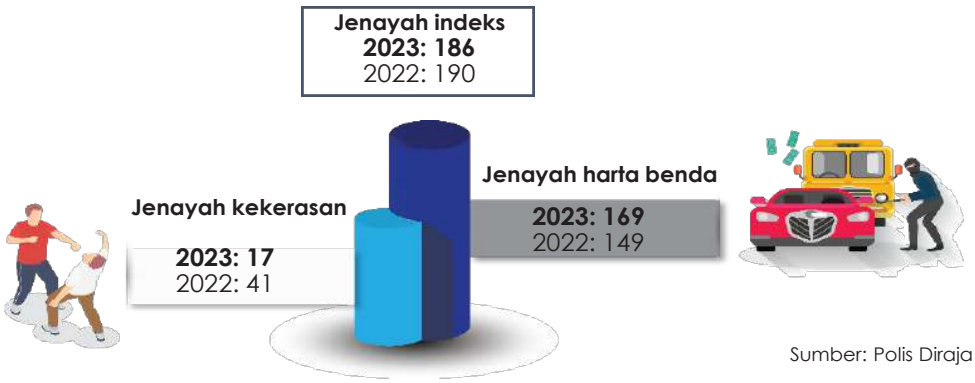

Sumber: Polis Diraja Malaysia

Bilangan kebakaran yang direkodkan di Tanah Merah adalah sebanyak 118 kes pada tahun 2023. Bilangan kecederaan mencatatkan satu kes pada tahun yang sama.

Paparan 6: Bilangan kematian dan kecederaan akibat kebakaran, Tanah Merah, Kelantan, 2022 dan 2023

Sumber: Jabatan Bomba dan Penyelamat Malaysia

STATISTIK SOSIAL
TUMPAT, KELANTAN

Paparan 1: Maklumat asas terpilih, Tumpat, Kelantan, 2023

Nota:
1. Banci adalah merujuk kepada data anggaran penduduk semasa pertengahan tahun berasaskan Banci Penduduk dan Perumahan Malaysia, 2020
2. Hasil tambah mungkin berbeza disebabkan oleh pembundaran

Tumpat mempunyai keluasan tanah 190.1 kilometer persegi dengan kepadatan penduduk 1,034 orang per kilometer persegi. Bilangan penduduk di Tumpat pada tahun 2023 adalah 186.5 ribu orang dengan kadar pertumbuhan tahunan 1.5 peratus.

PENDUDUK

Bilangan penduduk

Penduduk Tumpat pada tahun 2023 adalah 186.5 ribu orang dengan bilangan penduduk lelaki 92.3 ribu orang dan perempuan 94.2 ribu orang. **(Jadual 1)**

Jangka hayat ketika lahir

Jangkaan hayat ketika lahir pada tahun 2023 adalah 71.6 tahun. Jangkaan hayat mengikut jantina menunjukkan seorang bayi perempuan yang lahir pada tahun 2023 secara purata dijangka boleh hidup sehingga 74.3 tahun dan bayi lelaki dijangka boleh hidup sehingga 69.0 tahun. **(Jadual 1)**

Bilangan kelahiran hidup dan kadar kelahiran kasar

Bilangan kelahiran hidup yang dicatatkan pada tahun 2023 di Tumpat adalah sebanyak 3,764 kelahiran, meningkat 4.1 peratus berbanding 3,617 kelahiran pada tahun 2022. Kadar kelahiran kasar (CBR) merekodkan peningkatan daripada 19.7 (2022) kepada 20.2 (2023) bagi setiap 1,000 penduduk. **(Jadual 1)**

Bilangan kematian dan kadar kematian kasar

Bilangan kematian yang dicatatkan pada tahun 2023 di Tumpat adalah sebanyak 1,240 kematian, menurun 8.1 peratus berbanding 1,350 kematian pada tahun 2022. Kadar kematian kasar (CDR) merekodkan penurunan kepada 6.6 (2023) daripada 7.3 (2022) bagi setiap 1,000 penduduk. **(Jadual 1)**

MY LOCAL STATS, TUMPAT, KELANTAN, 2023

Jadual 1: Statistik utama penduduk dan demografi, Tumpat, Kelantan, 2022 dan 2023

Indikator	2022	2023
Jumlah penduduk ('000)[a]	183.7	186.5
Lelaki	91.0	92.3
Perempuan	92.7	94.2
Jangkaan hayat ketika lahir (tahun)		
Lelaki dan perempuan	71.0	71.6[p]
Lelaki	68.3	69.0[p]
Perempuan	73.8	74.3[p]
Kelahiran		
Bilangan kelahiran hidup	3,617	3,764
Kadar kelahiran kasar[b]	19.7	20.2
Kematian		
Bilangan kematian	1,350	1,240
Kadar kematian kasar[b]	7.3	6.6

Nota:
[a] Data adalah merujuk kepada data anggaran penduduk semasa pertengahan tahun berasaskan Banci Penduduk dan Perumahan Malaysia, 2020
[b] Kadar adalah bagi setiap 1,000 penduduk
[p] Permulaan
Hasil tambah mungkin berbeza disebabkan oleh pembundaran

GUNA TENAGA

Bilangan penduduk bekerja di Tumpat adalah seramai 57.7 ribu orang pada tahun 2023. Kadar penyertaan tenaga buruh (KPTB) dan kadar pengangguran masing-masing mencatatkan 53.0 peratus dan 2.5 peratus pada tahun yang sama.

Paparan 2: Penduduk bekerja, kadar penyertaan tenaga buruh dan kadar pengangguran, Tumpat, Kelantan, 2022 dan 2023

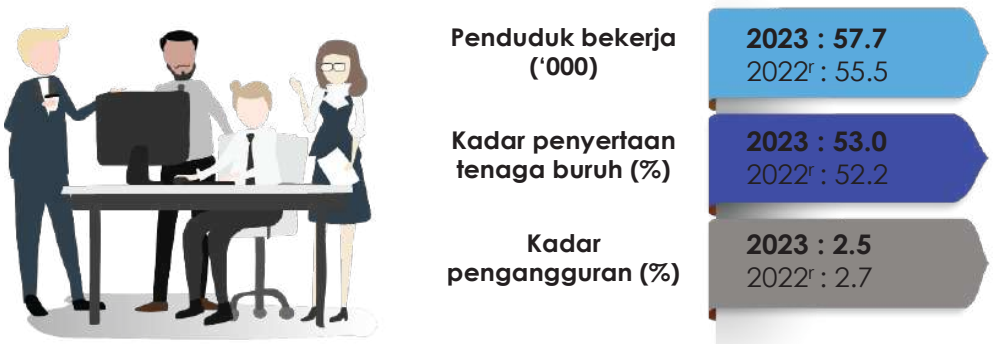

Nota:
[r] Data dikemaskini berdasarkan anggaran penduduk semasa pertengahan tahun

PENDIDIKAN

Tumpat mempunyai 48 buah sekolah pada tahun 2023 merangkumi 35 sekolah rendah dan 13 sekolah menengah. Bilangan guru di sekolah rendah dan sekolah menengah adalah masing-masing seramai 1,568 dan 1,028 guru pada tahun yang sama.

Jadual 2: Bilangan sekolah, guru dan murid sekolah kerajaan dan bantuan kerajaan, Tumpat, Kelantan, 2022 dan 2023

	2022			2023		
	Sekolah rendah	Sekolah menengah		Sekolah rendah	Sekolah menengah	
Sekolah	35	13		35	13	
Guru	1,572	1,068		1,568	1,028	
Murid	n.a	Peringkat menengah n.a	Peringkat lepasan menengah n.a	n.a	Peringkat menengah n.a	Peringkat lepasan menengah n.a

Sumber: Kementerian Pendidikan Malaysia

KESIHATAN

Tumpat mempunyai sebuah hospital kerajaan dan 28 klinik kerajaan pada tahun 2023. Klinik kerajaan merangkumi klinik kesihatan (termasuk klinik kesihatan ibu dan anak), klinik desa dan klinik komuniti.

Paparan 3: Bilangan hospital dan klinik kerajaan, Tumpat, Kelantan, 2022 dan 2023

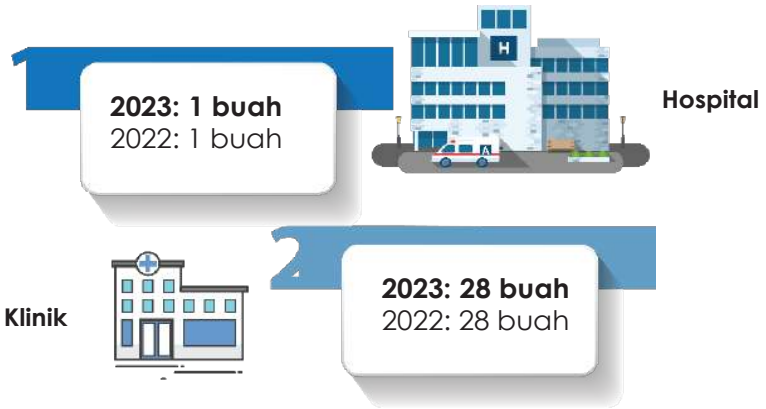

Sumber: Kementerian Kesihatan Malaysia

PERKHIDMATAN KEBAJIKAN

Bilangan ketua isi rumah miskin yang berdaftar dengan eKasih di Tumpat pada tahun 2023 menurun kepada 7,700 orang berbanding 8,120 (2022).

Paparan 4: Bilangan ketua isi rumah yang berdaftar dengan eKasih, Tumpat, Kelantan, 2022 dan 2023

Sumber: Unit Penyelarasan Pelaksanaan (ICU), Jabatan Perdana Menteri

KESELAMATAN AWAM

Jenayah indeks merangkumi jenayah kekerasan dan jenayah harta benda. Jenayah indeks yang direkodkan di Tumpat adalah sebanyak 186 kes pada tahun 2023. Jenayah kekerasan dan jenayah harta benda masing-masing mencatatkan 33 kes dan 153 kes pada tahun yang sama.

Paparan 5: Jenayah indeks, jenayah kekerasan dan jenayah harta benda, Tumpat, Kelantan, 2022 dan 2023

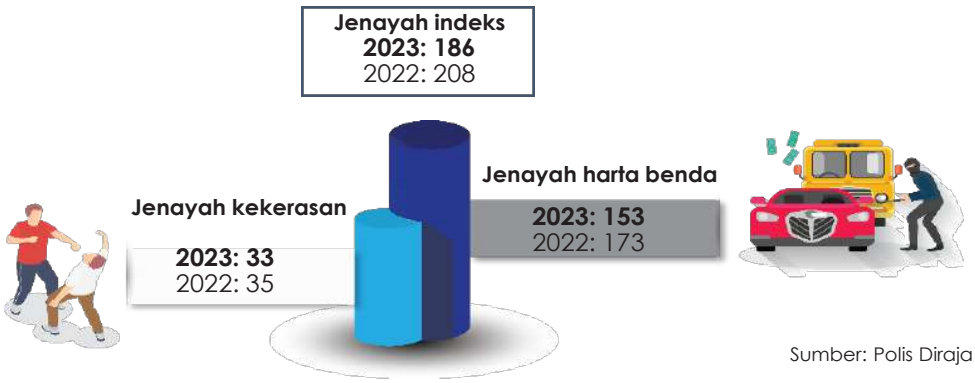

Sumber: Polis Diraja Malaysia

Bilangan kebakaran yang direkodkan di Tumpat adalah sebanyak 218 kes pada tahun 2023. Bilangan kematian dan kecederaan masing-masing mencatatkan satu kes pada tahun yang sama.

Paparan 6: Bilangan kematian dan kecederaan akibat kebakaran, Tumpat, Kelantan, 2022 dan 2023

Sumber: Jabatan Bomba dan Penyelamat Malaysia

STATISTIK SOSIAL
GUA MUSANG, KELANTAN

Paparan 1: Maklumat asas terpilih, Gua Musang, Kelantan, 2023

Nota:
1. Banci adalah merujuk kepada data anggaran penduduk semasa pertengahan tahun berasaskan Banci Penduduk dan Perumahan Malaysia, 2020
2. Hasil tambah mungkin berbeza disebabkan oleh pembundaran

Gua Musang mempunyai keluasan tanah 6,364.7 kilometer persegi dengan kepadatan penduduk 17 orang per kilometer persegi. Bilangan penduduk di Gua Musang pada tahun 2023 adalah 107.2 ribu orang dengan kadar pertumbuhan tahunan 3.0 peratus.

PENDUDUK

Bilangan penduduk

Penduduk Gua Musang pada tahun 2023 adalah 107.2 ribu orang dengan bilangan penduduk lelaki 57.8 ribu orang dan perempuan 49.4 ribu orang. **(Jadual 1)**

Jangkaan hayat ketika lahir

Jangkaan hayat ketika lahir pada tahun 2023 adalah 71.6 tahun. Jangkaan hayat mengikut jantina menunjukkan seorang bayi perempuan yang lahir pada tahun 2023 secara purata dijangka boleh hidup sehingga 74.1 tahun dan bayi lelaki dijangka boleh hidup sehingga 69.7 tahun. **(Jadual 1)**

Bilangan kelahiran hidup dan kadar kelahiran kasar

Bilangan kelahiran hidup yang dicatatkan pada tahun 2023 di Gua Musang adalah sebanyak 1,897 kelahiran, meningkat 7.0 peratus berbanding 1,773 kelahiran pada tahun 2022. Kadar kelahiran kasar (CBR) merekodkan peningkatan daripada 17 (2022) kepada 17.7 (2023) bagi setiap 1,000 penduduk. **(Jadual 1)**

Bilangan kematian dan kadar kematian kasar

Bilangan kematian yang dicatatkan pada tahun 2023 di Gua Musang adalah sebanyak 496 kematian, menurun 8.0 peratus berbanding 539 kematian pada tahun 2022. Kadar kematian kasar (CDR) merekodkan penurunan kepada 4.6 (2023) daripada 5.2 (2022) bagi setiap 1,000 penduduk. **(Jadual 1)**

MY LOCAL STATS, GUA MUSANG, KELANTAN, 2023

Jadual 1: Statistik utama penduduk dan demografi, Gua Musang, Kelantan, 2022 dan 2023

Indikator	2022	2023
Jumlah penduduk ('000)[a]	104.0	107.2
Lelaki	55.7	57.8
Perempuan	48.3	49.4
Jangkaan hayat ketika lahir (tahun)		
Lelaki dan perempuan	71.2	71.6[p]
Lelaki	69.1	69.7[p]
Perempuan	73.9	74.1[p]
Kelahiran		
Bilangan kelahiran hidup	1,773	1,897
Kadar kelahiran kasar[b]	17.0	17.7
Kematian		
Bilangan kematian	539	496
Kadar kematian kasar[b]	5.2	4.6

Nota:
[a] Data adalah merujuk kepada data anggaran penduduk semasa pertengahan tahun berasaskan Banci Penduduk dan Perumahan Malaysia, 2020
[b] Kadar adalah bagi setiap 1,000 penduduk
[p] Permulaan
Hasil tambah mungkin berbeza disebabkan oleh pembundaran

GUNA TENAGA

Bilangan penduduk bekerja di Gua Musang adalah seramai 32.0 ribu orang pada tahun 2023. Kadar penyertaan tenaga buruh (KPTB) dan kadar pengangguran masing-masing mencatatkan 50.9 peratus dan 3.3 peratus pada tahun yang sama.

Paparan 2: Penduduk bekerja, kadar penyertaan tenaga buruh dan kadar pengangguran, Gua Musang, Kelantan, 2022 dan 2023

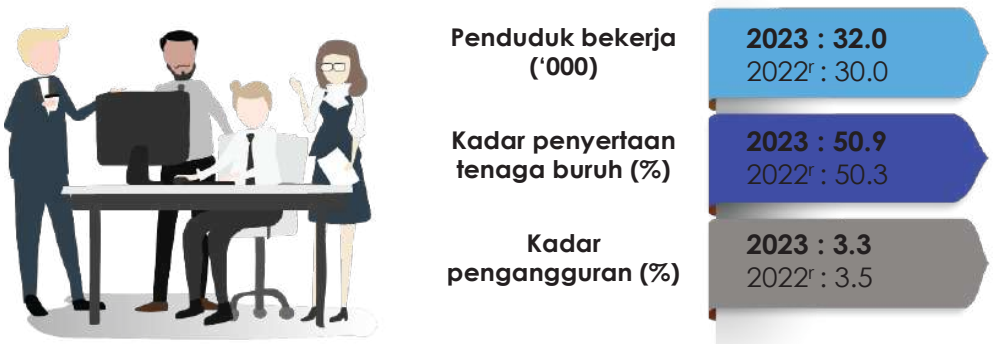

Nota:
[r] Data dikemaskini berdasarkan anggaran penduduk semasa pertengahan tahun

PENDIDIKAN

Gua Musang mempunyai 44 buah sekolah pada tahun 2023 merangkumi 34 sekolah rendah dan 10 sekolah menengah. Bilangan guru di sekolah rendah dan sekolah menengah adalah masing-masing seramai 1,028 dan 662 guru pada tahun yang sama.

Jadual 2: Bilangan sekolah, guru dan murid sekolah kerajaan dan bantuan kerajaan, Gua Musang, Kelantan, 2022 dan 2023

	2022			2023		
	Sekolah rendah	Sekolah menengah		Sekolah rendah	Sekolah menengah	
Sekolah	34	10		34	10	
Guru	1,044	683		1,028	662	
Murid	n.a	Peringkat menengah n.a	Peringkat lepasan menengah n.a	n.a	Peringkat menengah n.a	Peringkat lepasan menengah n.a

Sumber: Kementerian Pendidikan Malaysia

KESIHATAN

Gua Musang mempunyai sebuah hospital kerajaan dan 29 klinik kerajaan pada tahun 2023. Klinik kerajaan merangkumi klinik kesihatan (termasuk klinik kesihatan ibu dan anak), klinik desa dan klinik komuniti.

Paparan 3: Bilangan hospital dan klinik kerajaan, Gua Musang, Kelantan, 2022 dan 2023

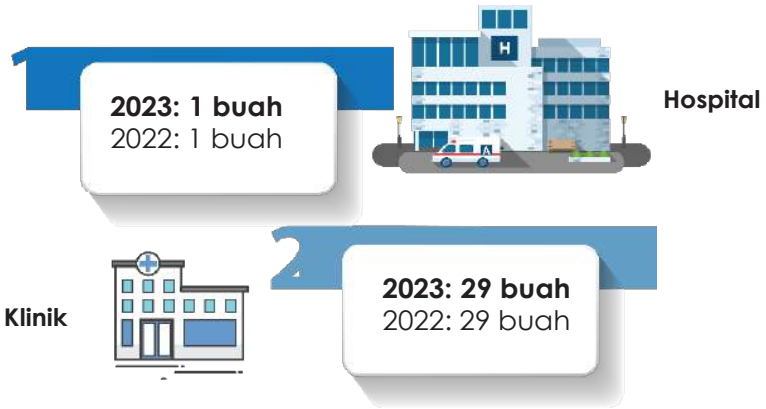

Sumber: Kementerian Kesihatan Malaysia

PERKHIDMATAN KEBAJIKAN

Bilangan ketua isi rumah miskin yang berdaftar dengan eKasih di Gua Musang pada tahun 2023 menurun kepada 4,585 orang berbanding 4,587 (2022).

Paparan 4: Bilangan ketua isi rumah yang berdaftar dengan eKasih, Gua Musang, Kelantan, 2022 dan 2023

Sumber: Unit Penyelarasan Pelaksanaan (ICU), Jabatan Perdana Menteri

KESELAMATAN AWAM

Jenayah indeks merangkumi jenayah kekerasan dan jenayah harta benda. Jenayah indeks yang direkodkan di Gua Musang adalah sebanyak 116 kes pada tahun 2023. Jenayah kekerasan dan jenayah harta benda masing-masing mencatatkan 31 kes dan 85 kes pada tahun yang sama.

Paparan 5: Jenayah indeks, jenayah kekerasan dan jenayah harta benda, Gua Musang, Kelantan, 2022 dan 2023

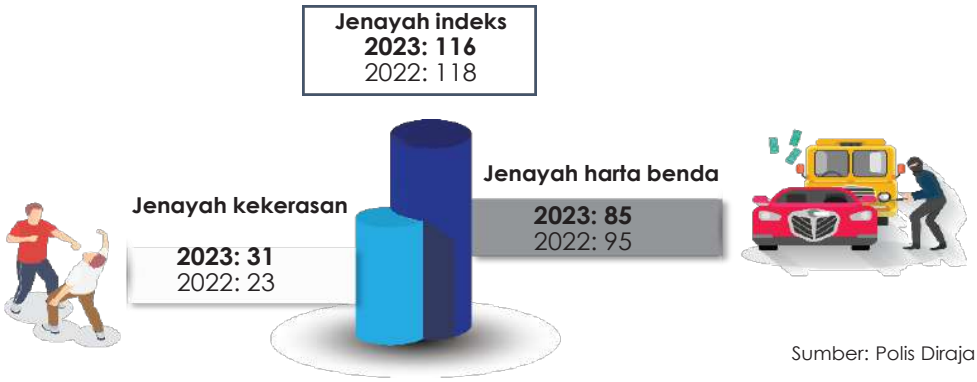

Sumber: Polis Diraja Malaysia

Bilangan kebakaran yang direkodkan di Gua Musang adalah sebanyak 60 kes pada tahun 2023. Tiada kes kematian dan kecederaan dicatatkan pada tahun yang sama.

Paparan 6: Bilangan kematian dan kecederaan akibat kebakaran, Gua Musang, Kelantan, 2022 dan 2023

Sumber: Jabatan Bomba dan Penyelamat Malaysia

STATISTIK SOSIAL
KUALA KRAI, KELANTAN

Paparan 1: Maklumat asas terpilih, Kuala Krai, Kelantan, 2023

Nota:
1. Banci adalah merujuk kepada data anggaran penduduk semasa pertengahan tahun berasaskan Banci Penduduk dan Perumahan Malaysia, 2020
2. Hasil tambah mungkin berbeza disebabkan oleh pembundaran

Kuala Krai mempunyai keluasan tanah 2,273.9 kilometer persegi dengan kepadatan penduduk 48 orang per kilometer persegi. Bilangan penduduk di Kuala Krai pada tahun 2023 adalah 109.4 ribu orang dengan kadar pertumbuhan tahunan 2.1 peratus.

PENDUDUK

Bilangan penduduk

Penduduk Kuala Krai pada tahun 2023 adalah 109.4 ribu orang dengan bilangan penduduk lelaki 55.1 ribu orang dan perempuan 54.3 ribu orang. **(Jadual 1)**

Jangkaan hayat ketika lahir

Jangkaan hayat ketika lahir pada tahun 2023 adalah 71.0 tahun. Jangkaan hayat mengikut jantina menunjukkan seorang bayi perempuan yang lahir pada tahun 2023 secara purata dijangka boleh hidup sehingga 74.3 tahun dan bayi lelaki dijangka boleh hidup sehingga 68.0 tahun. **(Jadual 1)**

Bilangan kelahiran hidup dan kadar kelahiran kasar

Bilangan kelahiran hidup yang dicatatkan pada tahun 2023 di Kuala Krai adalah sebanyak 2,287 kelahiran, meningkat 10.5 peratus berbanding 2,070 kelahiran pada tahun 2022. Kadar kelahiran kasar (CBR) merekodkan peningkatan daripada 19.3 (2022) kepada 20.9 (2023) bagi setiap 1,000 penduduk. **(Jadual 1)**

Bilangan kematian dan kadar kematian kasar

Bilangan kematian yang dicatatkan pada tahun 2023 di Kuala Krai adalah sebanyak 739 kematian, menurun 21.8 peratus berbanding 945 kematian pada tahun 2022. Kadar kematian kasar (CDR) merekodkan penurunan kepada 6.8 (2023) daripada 8.8 (2022) bagi setiap 1,000 penduduk. **(Jadual 1)**

MY LOCAL STATS, KUALA KRAI, KELANTAN, 2023

Jadual 1: Statistik utama penduduk dan demografi, Kuala Krai, Kelantan, 2022 dan 2023

Indikator	2022	2023
Jumlah penduduk ('000)[a]	107.1	109.4
Lelaki	53.8	55.1
Perempuan	53.2	54.3
Jangkaan hayat ketika lahir (tahun)		
Lelaki dan perempuan	70.4	71.0[p]
Lelaki	67.3	68.0[p]
Perempuan	73.9	74.3[p]
Kelahiran		
Bilangan kelahiran hidup	2,070	2,287
Kadar kelahiran kasar[b]	19.3	20.9
Kematian		
Bilangan kematian	945	739
Kadar kematian kasar[b]	8.8	6.8

Nota:
[a] Data adalah merujuk kepada data anggaran penduduk semasa pertengahan tahun berasaskan Banci Penduduk dan Perumahan Malaysia, 2020
[b] Kadar adalah bagi setiap 1,000 penduduk
[p] Permulaan
Hasil tambah mungkin berbeza disebabkan oleh pembundaran

GUNA TENAGA

Bilangan penduduk bekerja di Kuala Krai adalah seramai 40.7 ribu orang pada tahun 2023. Kadar penyertaan tenaga buruh (KPTB) dan kadar pengangguran masing-masing mencatatkan 58.5 peratus dan 2.0 peratus pada tahun yang sama.

Paparan 2: Penduduk bekerja, kadar penyertaan tenaga buruh dan kadar pengangguran, Kuala Krai, Kelantan, 2022 dan 2023

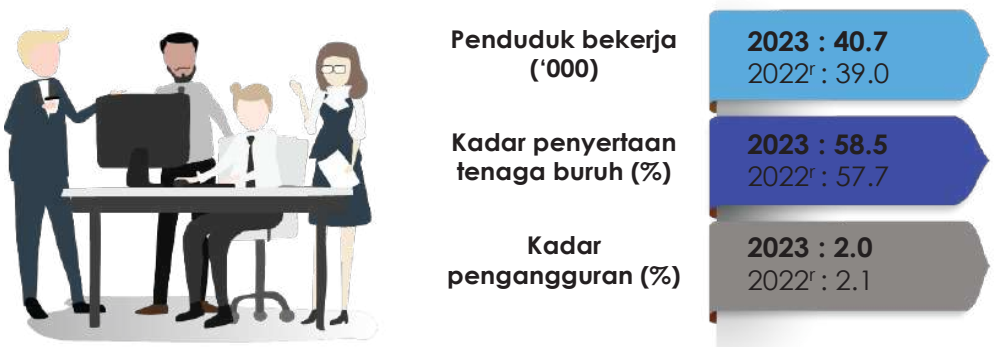

Nota:
[r] Data dikemaskini berdasarkan anggaran penduduk semasa pertengahan tahun

PENDIDIKAN

Kuala Krai mempunyai 54 buah sekolah pada tahun 2023 merangkumi 41 sekolah rendah dan 13 sekolah menengah. Bilangan guru di sekolah rendah dan sekolah menengah adalah masing-masing seramai 1,260 dan 928 guru pada tahun yang sama.

Jadual 2: Bilangan sekolah, guru dan murid sekolah kerajaan dan bantuan kerajaan, Kuala Krai, Kelantan, 2022 dan 2023

	2022			2023		
	Sekolah rendah	Sekolah menengah		Sekolah rendah	Sekolah menengah	
Sekolah	41	13		41	13	
Guru	1,294	968		1,260	928	
Murid	n.a	Peringkat menengah n.a	Peringkat lepasan menengah n.a	n.a	Peringkat menengah n.a	Peringkat lepasan menengah n.a

Sumber: Kementerian Pendidikan Malaysia

KESIHATAN

Kuala Krai mempunyai sebuah hospital kerajaan dan 24 klinik kerajaan pada tahun 2023. Klinik kerajaan merangkumi klinik kesihatan (termasuk klinik kesihatan ibu dan anak), klinik desa dan klinik komuniti.

Paparan 3: Bilangan hospital dan klinik kerajaan, Kuala Krai, Kelantan, 2022 dan 2023

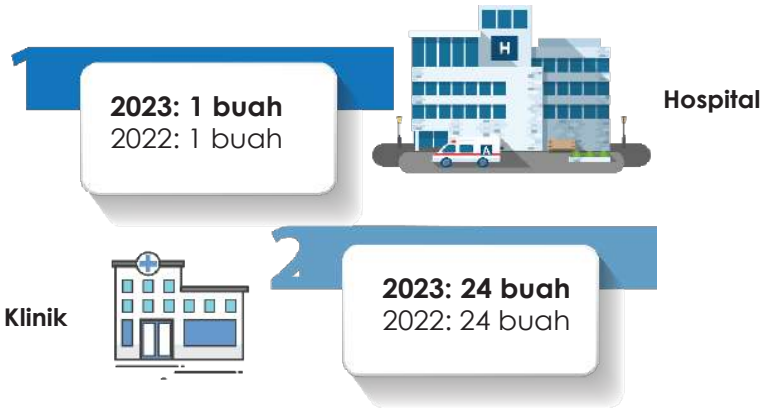

Sumber: Kementerian Kesihatan Malaysia

PERKHIDMATAN KEBAJIKAN

Bilangan ketua isi rumah miskin yang berdaftar dengan eKasih di Kuala Krai pada tahun 2023 meningkat kepada 6,278 orang berbanding 6,163 (2022).

Paparan 4: Bilangan ketua isi rumah yang berdaftar dengan eKasih, Kuala Krai, Kelantan, 2022 dan 2023

Sumber: Unit Penyelarasan Pelaksanaan (ICU), Jabatan Perdana Menteri

KESELAMATAN AWAM

Jenayah indeks merangkumi jenayah kekerasan dan jenayah harta benda. Jenayah indeks yang direkodkan di Kuala Krai adalah sebanyak 63 kes pada tahun 2023. Jenayah kekerasan dan jenayah harta benda masing-masing mencatatkan 17 kes dan 46 kes pada tahun yang sama.

Paparan 5: Jenayah indeks, jenayah kekerasan dan jenayah harta benda, Kuala Krai, Kelantan, 2022 dan 2023

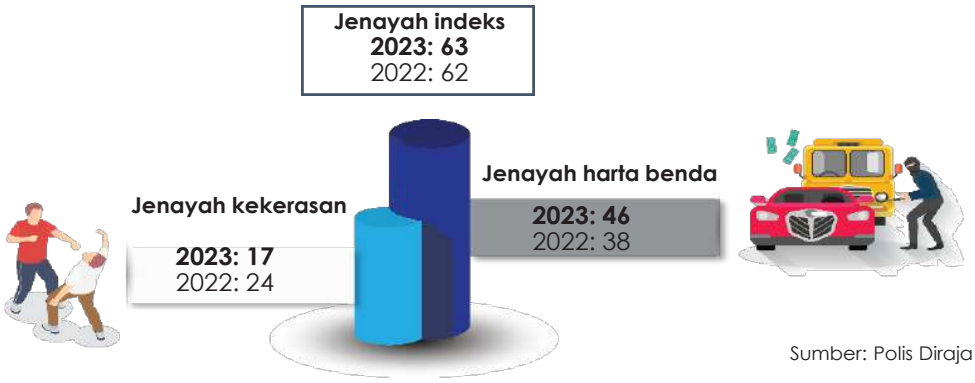

Sumber: Polis Diraja Malaysia

Bilangan kebakaran yang direkodkan di Kuala Krai adalah sebanyak 60 kes pada tahun 2023. Bilangan kematian dan kecederaan masing-masing mencatatkan satu kes dan dua kes pada tahun yang sama.

Paparan 6: Bilangan kematian dan kecederaan akibat kebakaran, Kuala Krai, Kelantan, 2022 dan 2023

Sumber: Jabatan Bomba dan Penyelamat Malaysia

STATISTIK SOSIAL
JELI, KELANTAN

Paparan 1: Maklumat asas terpilih, Jeli, Kelantan, 2023

Nota:
1. Banci adalah merujuk kepada data anggaran penduduk semasa pertengahan tahun berasaskan Banci Penduduk dan Perumahan Malaysia, 2020
2. Hasil tambah mungkin berbeza disebabkan oleh pembundaran

Jeli mempunyai keluasan tanah 1,325.0 kilometer persegi dengan kepadatan penduduk 43 orang per kilometer persegi. Bilangan penduduk di Jeli pada tahun 2023 adalah 56.9 ribu orang dengan kadar pertumbuhan tahunan 1.5 peratus.

PENDUDUK

Bilangan penduduk

Penduduk Jeli pada tahun 2023 adalah 56.9 ribu orang dengan bilangan penduduk lelaki 28.5 ribu orang dan perempuan 28.5 ribu orang. **(Jadual 1)**

Jangkaan hayat ketika lahir

Jangkaan hayat ketika lahir pada tahun 2023 adalah 71.7 tahun. Jangkaan hayat mengikut jantina menunjukkan seorang bayi perempuan yang lahir pada tahun 2023 secara purata dijangka boleh hidup sehingga 73.7 tahun dan bayi lelaki dijangka boleh hidup sehingga 69.8 tahun. **(Jadual 1)**

Bilangan kelahiran hidup dan kadar kelahiran kasar

Bilangan kelahiran hidup yang dicatatkan pada tahun 2023 di Jeli adalah sebanyak 955 kelahiran, meningkat 6.1 peratus berbanding 900 kelahiran pada tahun 2022. Kadar kelahiran kasar (CBR) merekodkan peningkatan daripada 16 (2022) kepada 16.8 (2023) bagi setiap 1,000 penduduk. **(Jadual 1)**

Bilangan kematian dan kadar kematian kasar

Bilangan kematian yang dicatatkan pada tahun 2023 di Jeli adalah sebanyak 289 kematian, menurun 19.5 peratus berbanding 359 kematian pada tahun 2022. Kadar kematian kasar (CDR) merekodkan penurunan kepada 5.1 (2023) daripada 6.4 (2022) bagi setiap 1,000 penduduk. **(Jadual 1)**

Jadual 1: Statistik utama penduduk dan demografi, Jeli, Kelantan, 2022 dan 2023

Indikator	2022	2023
Jumlah penduduk ('000)[a]	56.1	56.9
Lelaki	28.0	28.5
Perempuan	28.0	28.5
Jangkaan hayat ketika lahir (tahun)		
Lelaki dan perempuan	71.5	71.7[p]
Lelaki	69.4	69.8[p]
Perempuan	73.9	73.7[p]
Kelahiran		
Bilangan kelahiran hidup	900	955
Kadar kelahiran kasar[b]	16.0	16.8
Kematian		
Bilangan kematian	359	289
Kadar kematian kasar[b]	6.4	5.1

Nota:
[a] Data adalah merujuk kepada data anggaran penduduk semasa pertengahan tahun berasaskan Banci Penduduk dan Perumahan Malaysia, 2020
[b] Kadar adalah bagi setiap 1,000 penduduk
[p] Permulaan
Hasil tambah mungkin berbeza disebabkan oleh pembundaran

GUNA TENAGA

Bilangan penduduk bekerja di Jeli adalah seramai 21.3 ribu orang pada tahun 2023. Kadar penyertaan tenaga buruh (KPTB) dan kadar pengangguran masing-masing mencatatkan 55.2 peratus dan 2.2 peratus pada tahun yang sama.

Paparan 2: Penduduk bekerja, kadar penyertaan tenaga buruh dan kadar pengangguran, Jeli, Kelantan, 2022 dan 2023

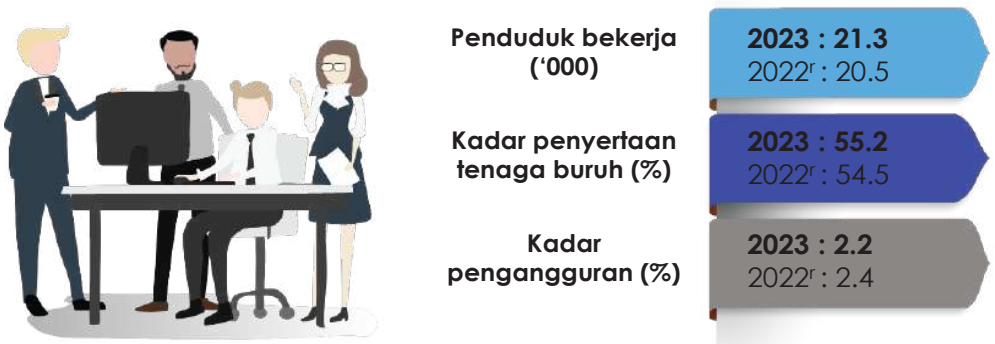

Nota:
[r] Data dikemaskini berdasarkan anggaran penduduk semasa pertengahan tahun

PENDIDIKAN

Jeli mempunyai 21 buah sekolah pada tahun 2023 merangkumi 15 sekolah rendah dan enam sekolah menengah. Bilangan guru di sekolah rendah dan sekolah menengah adalah masing-masing seramai 538 dan 356 guru pada tahun yang sama.

Jadual 2: Bilangan sekolah, guru dan murid sekolah kerajaan dan bantuan kerajaan, Jeli, Kelantan, 2022 dan 2023

	2022			2023		
	Sekolah rendah	Sekolah menengah		Sekolah rendah	Sekolah menengah	
Sekolah	15	6		15	6	
Guru	547	365		538	356	
Murid	n.a	Peringkat menengah n.a	Peringkat lepasan menengah n.a	n.a	Peringkat menengah n.a	Peringkat lepasan menengah n.a

Sumber: Kementerian Pendidikan Malaysia

KESIHATAN

Jeli mempunyai sebuah hospital kerajaan dan 15 klinik kerajaan pada tahun 2023. Klinik kerajaan merangkumi klinik kesihatan (termasuk klinik kesihatan ibu dan anak), klinik desa dan klinik komuniti.

Paparan 3: Bilangan hospital dan klinik kerajaan, Jeli, Kelantan, 2022 dan 2023

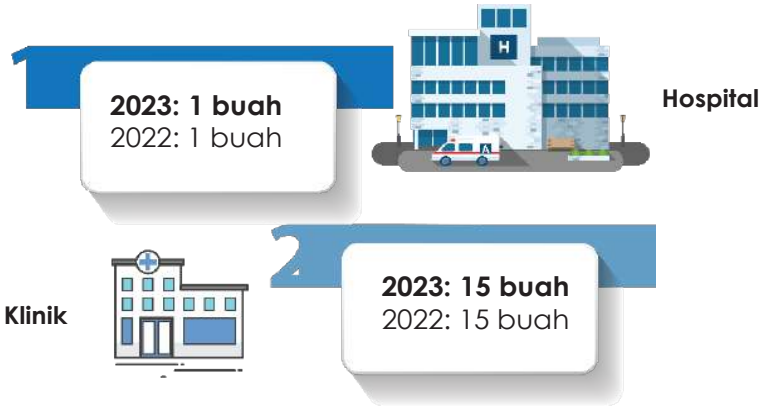

Sumber: Kementerian Kesihatan Malaysia

PERKHIDMATAN KEBAJIKAN

Bilangan ketua isi rumah miskin yang berdaftar dengan eKasih di Jeli pada tahun 2023 menurun kepada 2,650 orang berbanding 2,737 (2022).

Paparan 4: Bilangan ketua isi rumah yang berdaftar dengan eKasih, Jeli, Kelantan, 2022 dan 2023

Sumber: Unit Penyelarasan Pelaksanaan (ICU), Jabatan Perdana Menteri

KESELAMATAN AWAM

Jenayah indeks merangkumi jenayah kekerasan dan jenayah harta benda. Jenayah indeks yang direkodkan di Jeli adalah sebanyak 44 kes pada tahun 2023. Jenayah kekerasan dan jenayah harta benda masing-masing mencatatkan empat kes dan 40 kes pada tahun yang sama.

Paparan 5: Jenayah indeks, jenayah kekerasan dan jenayah harta benda, Jeli, Kelantan, 2022 dan 2023

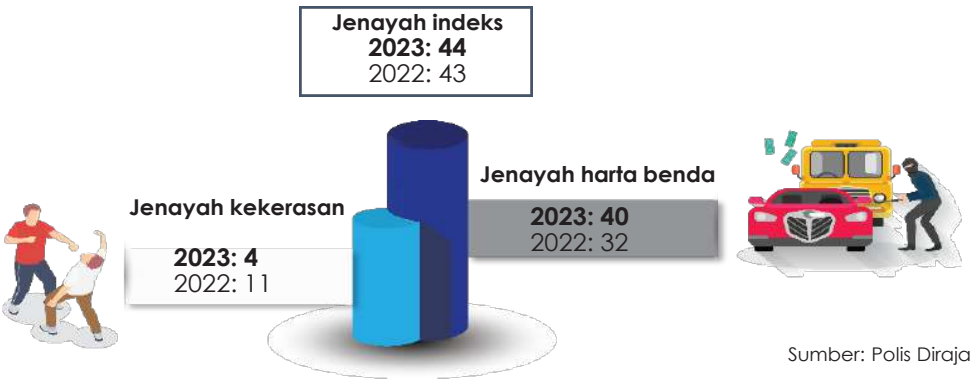

Sumber: Polis Diraja Malaysia

Bilangan kebakaran yang direkodkan di Jeli adalah sebanyak 46 kes pada tahun 2023. Bilangan kecederaan mencatatkan satu kes pada tahun yang sama.

Paparan 6: Bilangan kematian dan kecederaan akibat kebakaran, Jeli, Kelantan, 2022 dan 2023

Sumber: Jabatan Bomba dan Penyelamat Malaysia

STATISTIK SOSIAL
KECIL LOJING, KELANTAN

Paparan 1: Maklumat asas terpilih, Kecil Lojing, Kelantan, 2023

Nota:
1. Banci adalah merujuk kepada data anggaran penduduk semasa pertengahan tahun berasaskan Banci Penduduk dan Perumahan Malaysia, 2020
2. Hasil tambah mungkin berbeza disebabkan oleh pembundaran

Kecil Lojing mempunyai keluasan tanah 1,813.1 kilometer persegi dengan kepadatan penduduk enam orang per kilometer persegi. Bilangan penduduk di Kecil Lojing pada tahun 2023 adalah 11.1 ribu orang dengan kadar pertumbuhan tahunan 2.4 peratus.

PENDUDUK

Bilangan penduduk

Penduduk Kecil Lojing pada tahun 2023 adalah 11.1 ribu orang dengan bilangan penduduk lelaki 5.7 ribu orang dan perempuan 5.4 ribu orang. **(Jadual 1)**

Jangkaan hayat ketika lahir

Jangkaan hayat ketika lahir pada tahun 2023 adalah 64.2 tahun. Jangkaan hayat mengikut jantina menunjukkan seorang bayi perempuan yang lahir pada tahun 2023 secara purata dijangka boleh hidup sehingga 65.4 tahun dan bayi lelaki dijangka boleh hidup sehingga 63.1 tahun. **(Jadual 1)**

Bilangan kelahiran hidup dan kadar kelahiran kasar

Bilangan kelahiran hidup yang dicatatkan pada tahun 2023 di Kecil Lojing adalah sebanyak 239 kelahiran, meningkat 5.8 peratus berbanding 226 kelahiran pada tahun 2022. Kadar kelahiran kasar (CBR) merekodkan peningkatan daripada 20.9 (2022) kepada 21.6 (2023) bagi setiap 1,000 penduduk. **(Jadual 1)**

Bilangan kematian dan kadar kematian kasar

Bilangan kematian yang dicatatkan pada tahun 2023 di Kecil Lojing adalah sebanyak 70 kematian, menurun 7.9 peratus berbanding 76 kematian pada tahun 2022. Kadar kematian kasar (CDR) merekodkan penurunan kepada 6.3 (2023) daripada 7.0 (2022) bagi setiap 1,000 penduduk. **(Jadual 1)**

Jadual 1: Statistik utama penduduk dan demografi, Kecil Lojing, Kelantan, 2022 dan 2023

Indikator	2022	2023
Jumlah penduduk ('000)[a]	10.8	11.1
Lelaki	5.6	5.7
Perempuan	5.2	5.4
Jangkaan hayat ketika lahir (tahun)		
Lelaki dan perempuan	63.9	64.2[p]
Lelaki	62.9	63.1[p]
Perempuan	65.1	65.4[p]
Kelahiran		
Bilangan kelahiran hidup	226	239
Kadar kelahiran kasar[b]	20.9	21.6
Kematian		
Bilangan kematian	76	70
Kadar kematian kasar[b]	7.0	6.3

Nota:
[a] Data adalah merujuk kepada data anggaran penduduk semasa pertengahan tahun berasaskan Banci Penduduk dan Perumahan Malaysia, 2020
[b] Kadar adalah bagi setiap 1,000 penduduk
[p] Permulaan
Hasil tambah mungkin berbeza disebabkan oleh pembundaran

GUNA TENAGA

Bilangan penduduk bekerja di Kecil Lojing adalah seramai 3.1 ribu orang pada tahun 2023. Kadar penyertaan tenaga buruh (KPTB) dan kadar pengangguran masing-masing mencatatkan 48.4 peratus dan 5.5 peratus pada tahun yang sama.

Paparan 2: Penduduk bekerja, kadar penyertaan tenaga buruh dan kadar pengangguran, Kecil Lojing, Kelantan, 2022 dan 2023

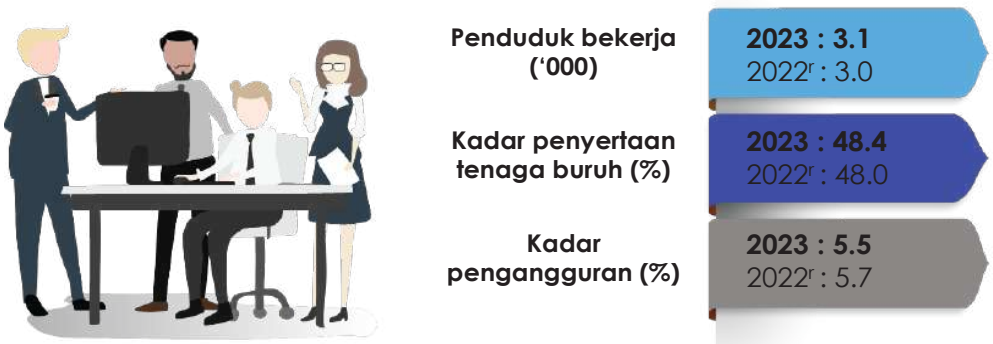

Nota:
[r] Data dikemaskini berdasarkan anggaran penduduk semasa pertengahan tahun

PENDIDIKAN

Kecil Lojing mempunyai 5 buah sekolah pada tahun 2023 merangkumi 5 sekolah rendah. Bilangan guru di sekolah rendah adalah seramai 143 guru pada tahun yang sama.

Jadual 2: Bilangan sekolah, guru dan murid sekolah kerajaan dan bantuan kerajaan, Kecil Lojing, Kelantan, 2022 dan 2023

	2022			2023		
	Sekolah rendah	Sekolah menengah		Sekolah rendah	Sekolah menengah	
Sekolah	5	-		5	-	
Guru	147	-		143	-	
Murid	n.a	Peringkat menengah n.a	Peringkat lepasan menengah n.a	n.a	Peringkat menengah n.a	Peringkat lepasan menengah n.a

Sumber: Kementerian Pendidikan Malaysia

MELAKA

ALOR GAJAH

JASIN

MELAKA TENGAH

STATISTIK SOSIAL
ALOR GAJAH, MELAKA

Paparan 1: Maklumat asas terpilih, Alor Gajah, Melaka, 2023

Nota:
1. Banci adalah merujuk kepada data anggaran penduduk semasa pertengahan tahun berasaskan Banci Penduduk dan Perumahan Malaysia, 2020
2. Hasil tambah mungkin berbeza disebabkan oleh pembundaran

Alor Gajah mempunyai keluasan tanah 670.2 kilometer persegi dengan kepadatan penduduk 362 orang per kilometer persegi. Bilangan penduduk di Alor Gajah pada tahun 2023 adalah 256.3 ribu orang dengan kadar pertumbuhan tahunan 1.8 peratus.

PENDUDUK

Bilangan penduduk

Penduduk Alor Gajah pada tahun 2023 adalah 256.3 ribu orang dengan bilangan penduduk lelaki 132.6 ribu orang dan perempuan 123.7 ribu orang. **(Jadual 1)**

Jangkaan hayat ketika lahir

Jangkaan hayat ketika lahir pada tahun 2023 adalah 72.7 tahun. Jangkaan hayat mengikut jantina menunjukkan seorang bayi perempuan yang lahir pada tahun 2023 secara purata dijangka boleh hidup sehingga 75.3 tahun dan bayi lelaki dijangka boleh hidup sehingga 70.2 tahun. **(Jadual 1)**

Bilangan kelahiran hidup dan kadar kelahiran kasar

Bilangan kelahiran hidup yang dicatatkan pada tahun 2023 di Alor Gajah adalah sebanyak 3,221 kelahiran, meningkat 4.9 peratus berbanding 3,071 kelahiran pada tahun 2022. Kadar kelahiran kasar (CBR) merekodkan peningkatan daripada 12.2 (2022) kepada 12.6 (2023) bagi setiap 1,000 penduduk. **(Jadual 1)**

Bilangan kematian dan kadar kematian kasar

Bilangan kematian yang dicatatkan pada tahun 2023 di Alor Gajah adalah sebanyak 1,571 kematian, menurun 5.8 peratus berbanding 1,668 kematian pada tahun 2022. Kadar kematian kasar (CDR) merekodkan penurunan kepada 6.1 (2023) daripada 6.6 (2022) bagi setiap 1,000 penduduk. **(Jadual 1)**

MY LOCAL STATS, ALOR GAJAH, MELAKA, 2023

Jadual 1: Statistik utama penduduk dan demografi, Alor Gajah, Melaka, 2022 dan 2023

Indikator	2022	2023
Jumlah penduduk ('000)[a]	251.8	256.3
Lelaki	129.8	132.6
Perempuan	122.1	123.7
Jangkaan hayat ketika lahir (tahun)		
Lelaki dan perempuan	72.6	72.7[p]
Lelaki	70.2	70.2[p]
Perempuan	74.9	75.3[p]
Kelahiran		
Bilangan kelahiran hidup	3,071	3,221
Kadar kelahiran kasar[b]	12.2	12.6
Kematian		
Bilangan kematian	1,668	1,571
Kadar kematian kasar[b]	6.6	6.1

Nota:
[a] Data adalah merujuk kepada data anggaran penduduk semasa pertengahan tahun berasaskan Banci Penduduk dan Perumahan Malaysia, 2020
[b] Kadar adalah bagi setiap 1,000 penduduk
[p] Permulaan
Hasil tambah mungkin berbeza disebabkan oleh pembundaran

GUNA TENAGA

Bilangan penduduk bekerja di Alor Gajah adalah seramai 134.5 ribu orang pada tahun 2023. Kadar penyertaan tenaga buruh (KPTB) dan kadar pengangguran masing-masing mencatatkan 72.0 peratus dan 2.3 peratus pada tahun yang sama.

Paparan 2: Penduduk bekerja, kadar penyertaan tenaga buruh dan kadar pengangguran, Alor Gajah, Melaka, 2022 dan 2023

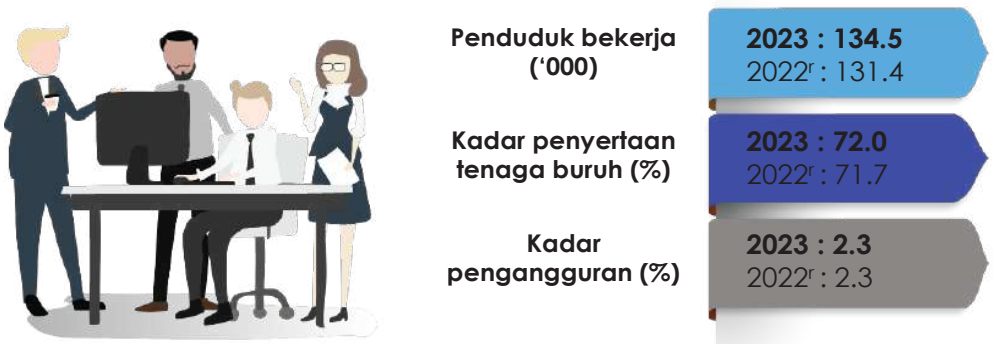

Nota:
[r] Data dikemaskini berdasarkan anggaran penduduk semasa pertengahan tahun

PENDIDIKAN

Alor Gajah mempunyai 98 buah sekolah pada tahun 2023 merangkumi 77 sekolah rendah dan 21 sekolah menengah. Bilangan guru di sekolah rendah dan sekolah menengah adalah masing-masing seramai 2,097 dan 1,460 guru pada tahun yang sama.

Jadual 2: Bilangan sekolah, guru dan murid sekolah kerajaan dan bantuan kerajaan, Alor Gajah, Melaka, 2022 dan 2023

	2022			2023		
	Sekolah rendah	Sekolah menengah		Sekolah rendah	Sekolah menengah	
Sekolah	77	20		77	21	
Guru	2,155	1,506		2,097	1,460	
Murid	n.a	Peringkat menengah n.a	Peringkat lepasan menengah n.a	n.a	Peringkat menengah n.a	Peringkat lepasan menengah n.a

Sumber: Kementerian Pendidikan Malaysia

KESIHATAN

Alor Gajah mempunyai sebuah hospital kerajaan dan 40 klinik kerajaan pada tahun 2023. Klinik kerajaan merangkumi klinik kesihatan (termasuk klinik kesihatan ibu dan anak), klinik desa dan klinik komuniti.

Paparan 3: Bilangan hospital dan klinik kerajaan, Alor Gajah, Melaka, 2022 dan 2023

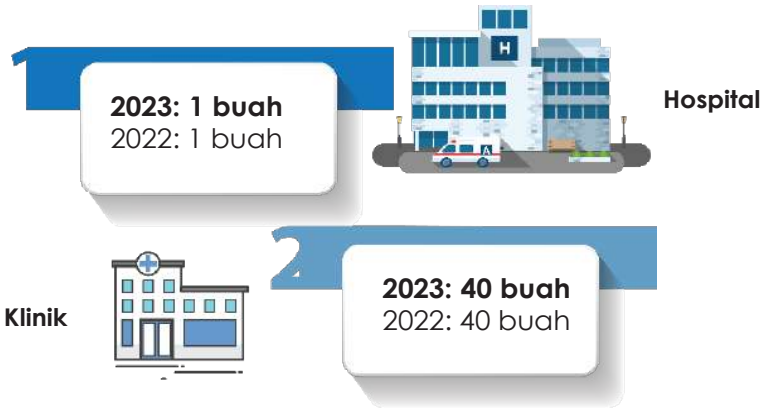

Sumber: Kementerian Kesihatan Malaysia

PERKHIDMATAN KEBAJIKAN

Bilangan ketua isi rumah miskin yang berdaftar dengan eKasih di Alor Gajah pada tahun 2023 menurun kepada 2,673 orang berbanding 2,704 (2022).

Paparan 4: Bilangan ketua isi rumah yang berdaftar dengan eKasih, Alor Gajah, Melaka, 2022 dan 2023

Sumber: Unit Penyelarasan Pelaksanaan (ICU), Jabatan Perdana Menteri

KESELAMATAN AWAM

Jenayah indeks merangkumi jenayah kekerasan dan jenayah harta benda. Jenayah indeks yang direkodkan di Alor Gajah adalah sebanyak 285 kes pada tahun 2023. Jenayah kekerasan dan jenayah harta benda masing-masing mencatatkan 48 kes dan 237 kes pada tahun yang sama.

Paparan 5: Jenayah indeks, jenayah kekerasan dan jenayah harta benda, Alor Gajah, Melaka, 2022 dan 2023

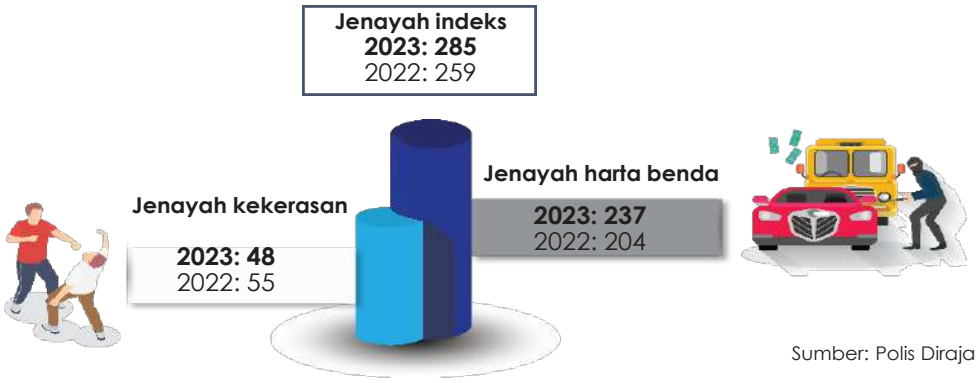

Sumber: Polis Diraja Malaysia

Bilangan kebakaran yang direkodkan di Alor Gajah adalah sebanyak 277 kes pada tahun 2023. Bilangan kematian dan kecederaan masing-masing mencatatkan satu kes dan dua kes pada tahun yang sama.

Paparan 6: Bilangan kematian dan kecederaan akibat kebakaran, Alor Gajah, Melaka, 2022 dan 2023

Sumber: Jabatan Bomba dan Penyelamat Malaysia

STATISTIK SOSIAL
JASIN, MELAKA

Paparan 1: Maklumat asas terpilih, Jasin, Melaka, 2023

Nota:
1. Banci adalah merujuk kepada data anggaran penduduk semasa pertengahan tahun berasaskan Banci Penduduk dan Perumahan Malaysia, 2020
2. Hasil tambah mungkin berbeza disebabkan oleh pembundaran

Jasin mempunyai keluasan tanah 690.2 kilometer persegi dengan kepadatan penduduk 224 orang per kilometer persegi. Bilangan penduduk di Jasin pada tahun 2023 adalah 154.5 ribu orang dengan kadar pertumbuhan tahunan 0.4 peratus.

PENDUDUK

Bilangan penduduk

Penduduk Jasin pada tahun 2023 adalah 154.5 ribu orang dengan bilangan penduduk lelaki 82.5 ribu orang dan perempuan 72.0 ribu orang. **(Jadual 1)**

Jangkaan hayat ketika lahir

Jangkaan hayat ketika lahir pada tahun 2023 adalah 72.3 tahun. Jangkaan hayat mengikut jantina menunjukkan seorang bayi perempuan yang lahir pada tahun 2023 secara purata dijangka boleh hidup sehingga 74.8 tahun dan bayi lelaki dijangka boleh hidup sehingga 70.0 tahun. **(Jadual 1)**

Bilangan kelahiran hidup dan kadar kelahiran kasar

Bilangan kelahiran hidup yang dicatatkan pada tahun 2023 di Jasin adalah sebanyak 2,441 kelahiran, meningkat 6.4 peratus berbanding 2,295 kelahiran pada tahun 2022. Kadar kelahiran kasar (CBR) merekodkan peningkatan daripada 14.9 (2022) kepada 15.8 (2023) bagi setiap 1,000 penduduk. **(Jadual 1)**

Bilangan kematian dan kadar kematian kasar

Bilangan kematian yang dicatatkan pada tahun 2023 di Jasin adalah sebanyak 1,127 kematian, menurun 13.3 peratus berbanding 1,300 kematian pada tahun 2022. Kadar kematian kasar (CDR) merekodkan penurunan kepada 7.3 (2023) daripada 8.4 (2022) bagi setiap 1,000 penduduk. **(Jadual 1)**

MY LOCAL STATS, JASIN, MELAKA, 2023

Jadual 1: Statistik utama penduduk dan demografi, Jasin, Melaka, 2022 dan 2023

Indikator	2022	2023
Jumlah penduduk ('000)[a]	153.9	154.5
Lelaki	82.4	82.5
Perempuan	71.5	72.0
Jangkaan hayat ketika lahir (tahun)		
Lelaki dan perempuan	72.3	72.3[p]
Lelaki	70.0	70.0[p]
Perempuan	75.0	74.8[p]
Kelahiran		
Bilangan kelahiran hidup	2,295	2,441
Kadar kelahiran kasar[b]	14.9	15.8
Kematian		
Bilangan kematian	1,300	1,127
Kadar kematian kasar[b]	8.4	7.3

Nota:
[a] Data adalah merujuk kepada data anggaran penduduk semasa pertengahan tahun berasaskan Banci Penduduk dan Perumahan Malaysia, 2020
[b] Kadar adalah bagi setiap 1,000 penduduk
[p] Permulaan
Hasil tambah mungkin berbeza disebabkan oleh pembundaran

GUNA TENAGA

Bilangan penduduk bekerja di Jasin adalah seramai 72.3 ribu orang pada tahun 2023. Kadar penyertaan tenaga buruh (KPTB) dan kadar pengangguran masing-masing mencatatkan 66.2 peratus dan 1.2 peratus pada tahun yang sama.

Paparan 2: Penduduk bekerja, kadar penyertaan tenaga buruh dan kadar pengangguran, Jasin, Melaka, 2022 dan 2023

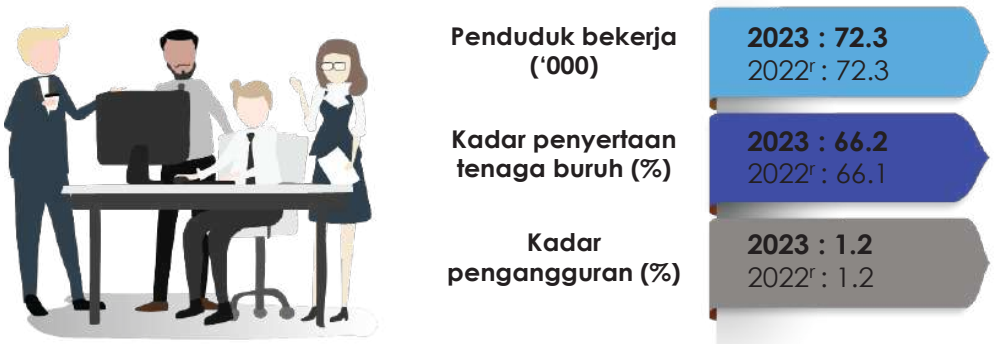

Nota:
[r] Data dikemaskini berdasarkan anggaran penduduk semasa pertengahan tahun

PENDIDIKAN

Jasin mempunyai 85 buah sekolah pada tahun 2023 merangkumi 67 sekolah rendah dan 18 sekolah menengah. Bilangan guru di sekolah rendah dan sekolah menengah adalah masing-masing seramai 1,562 dan 1,331 guru pada tahun yang sama.

Jadual 2: Bilangan sekolah, guru dan murid sekolah kerajaan dan bantuan kerajaan, Jasin, Melaka, 2022 dan 2023

	2022			2023		
	Sekolah rendah	Sekolah menengah		Sekolah rendah	Sekolah menengah	
Sekolah	67	18		67	18	
Guru	1,595	1,364		1,562	1,331	
Murid	n.a	Peringkat menengah n.a	Peringkat lepasan menengah n.a	n.a	Peringkat menengah n.a	Peringkat lepasan menengah n.a

Sumber: Kementerian Pendidikan Malaysia

KESIHATAN

Jasin mempunyai sebuah hospital kerajaan dan 34 klinik kerajaan pada tahun 2023. Klinik kerajaan merangkumi klinik kesihatan (termasuk klinik kesihatan ibu dan anak), klinik desa dan klinik komuniti.

Paparan 3: Bilangan hospital dan klinik kerajaan, Jasin, Melaka, 2022 dan 2023

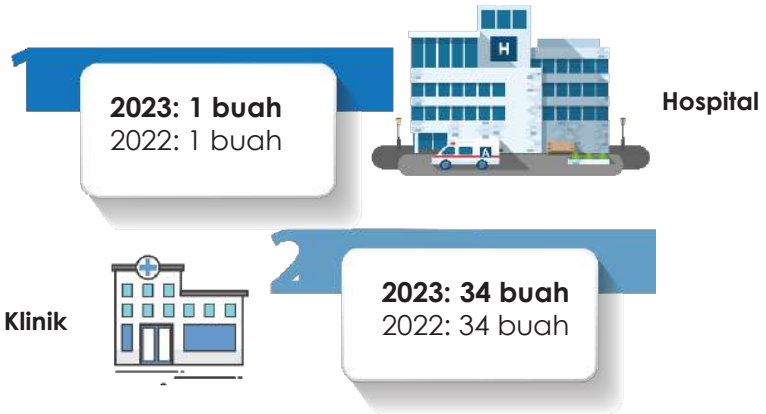

Sumber: Kementerian Kesihatan Malaysia

PERKHIDMATAN KEBAJIKAN

Bilangan ketua isi rumah miskin yang berdaftar dengan eKasih di Jasin pada tahun 2023 meningkat kepada 2,534 orang berbanding 2,375 (2022).

Paparan 4: Bilangan ketua isi rumah yang berdaftar dengan eKasih, Jasin, Melaka, 2022 dan 2023

Sumber: Unit Penyelarasan Pelaksanaan (ICU), Jabatan Perdana Menteri

KESELAMATAN AWAM

Jenayah indeks merangkumi jenayah kekerasan dan jenayah harta benda. Jenayah indeks yang direkodkan di Jasin adalah sebanyak 188 kes pada tahun 2023. Jenayah kekerasan dan jenayah harta benda masing-masing mencatatkan 33 kes dan 155 kes pada tahun yang sama.

Paparan 5: Jenayah indeks, jenayah kekerasan dan jenayah harta benda, Jasin, Melaka, 2022 dan 2023

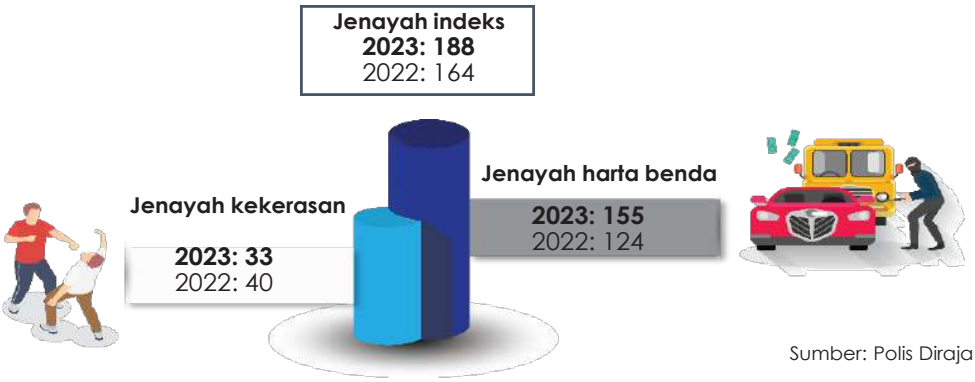

Sumber: Polis Diraja Malaysia

Bilangan kebakaran yang direkodkan di Jasin adalah sebanyak 180 kes pada tahun 2023. Tiada kes kematian dan kecederaan dicatatkan pada tahun yang sama.

Paparan 6: Bilangan kematian dan kecederaan akibat kebakaran, Jasin, Melaka, 2022 dan 2023

Sumber: Jabatan Bomba dan Penyelamat Malaysia

STATISTIK SOSIAL
MELAKA TENGAH, MELAKA

Paparan 1: Maklumat asas terpilih, Melaka Tengah, Melaka, 2023

Nota:
1. Banci adalah merujuk kepada data anggaran penduduk semasa pertengahan tahun berasaskan Banci Penduduk dan Perumahan Malaysia, 2020
2. Hasil tambah mungkin berbeza disebabkan oleh pembundaran

Melaka Tengah mempunyai keluasan tanah 309.8 kilometer persegi dengan kepadatan penduduk 1,724 orang per kilometer persegi. Bilangan penduduk di Melaka Tengah pada tahun 2023 adalah 617.5 ribu orang dengan kadar pertumbuhan tahunan 2.4 peratus.

PENDUDUK

Bilangan penduduk

Penduduk Melaka Tengah pada tahun 2023 adalah 617.5 ribu orang dengan bilangan penduduk lelaki 326.8 ribu orang dan perempuan 290.7 ribu orang. **(Jadual 1)**

Jangkaan hayat ketika lahir

Jangkaan hayat ketika lahir pada tahun 2023 adalah 73.6 tahun. Jangkaan hayat mengikut jantina menunjukkan seorang bayi perempuan yang lahir pada tahun 2023 secara purata dijangka boleh hidup sehingga 76.5 tahun dan bayi lelaki dijangka boleh hidup sehingga 71.1 tahun. **(Jadual 1)**

Bilangan kelahiran hidup dan kadar kelahiran kasar

Bilangan kelahiran hidup yang dicatatkan pada tahun 2023 di Melaka Tengah adalah sebanyak 7,921 kelahiran, meningkat 2.4 peratus berbanding 7,739 kelahiran pada tahun 2022. Kadar kelahiran kasar (CBR) merekodkan kekal sama daripada 12.8 (2022) kepada 12.8 (2023) bagi setiap 1,000 penduduk. **(Jadual 1)**

Bilangan kematian dan kadar kematian kasar

Bilangan kematian yang dicatatkan pada tahun 2023 di Melaka Tengah adalah sebanyak 3,492 kematian, menurun 4.6 peratus berbanding 3,662 kematian pada tahun 2022. Kadar kematian kasar (CDR) merekodkan penurunan kepada 5.7 (2023) daripada 6.1 (2022) bagi setiap 1,000 penduduk. **(Jadual 1)**

MY LOCAL STATS, MELAKA TENGAH, MELAKA, 2023

Jadual 1: Statistik utama penduduk dan demografi, Melaka Tengah, Melaka, 2022 dan 2023

Indikator	2022	2023
Jumlah penduduk ('000)[a]	602.8	617.5
Lelaki	316.5	326.8
Perempuan	286.3	290.7
Jangkaan hayat ketika lahir (tahun)		
Lelaki dan perempuan	73.2	73.6[p]
Lelaki	70.7	71.1[p]
Perempuan	76.0	76.5[p]
Kelahiran		
Bilangan kelahiran hidup	7,739	7,921
Kadar kelahiran kasar[b]	12.8	12.8
Kematian		
Bilangan kematian	3,662	3,492
Kadar kematian kasar[b]	6.1	5.7

Nota:
[a] Data adalah merujuk kepada data anggaran penduduk semasa pertengahan tahun berasaskan Banci Penduduk dan Perumahan Malaysia, 2020
[b] Kadar adalah bagi setiap 1,000 penduduk
[p] Permulaan
Hasil tambah mungkin berbeza disebabkan oleh pembundaran

GUNA TENAGA

Bilangan penduduk bekerja di Melaka Tengah adalah seramai 292.9 ribu orang pada tahun 2023. Kadar penyertaan tenaga buruh (KPTB) dan kadar pengangguran masing-masing mencatatkan 70.2 peratus dan 1.4 peratus pada tahun yang sama.

Paparan 2: Penduduk bekerja, kadar penyertaan tenaga buruh dan kadar pengangguran, Melaka Tengah, Melaka, 2022 dan 2023

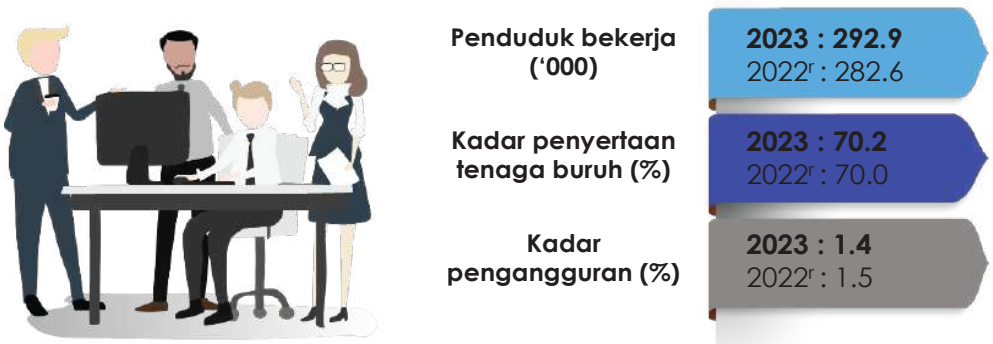

Nota:
[r] Data dikemaskini berdasarkan anggaran penduduk semasa pertengahan tahun

PENDIDIKAN

Melaka Tengah mempunyai 134 buah sekolah pada tahun 2023 merangkumi 94 sekolah rendah dan 40 sekolah menengah. Bilangan guru di sekolah rendah dan sekolah menengah adalah masing-masing seramai 4,019 dan 3,144 guru pada tahun yang sama.

Jadual 2: Bilangan sekolah, guru dan murid sekolah kerajaan dan bantuan kerajaan, Melaka Tengah, Melaka, 2022 dan 2023

	2022			2023		
	Sekolah rendah	Sekolah menengah		Sekolah rendah	Sekolah menengah	
Sekolah	94	40		94	40	
Guru	4,092	3,221		4,019	3,144	
Murid	n.a	Peringkat menengah n.a	Peringkat lepasan menengah n.a	n.a	Peringkat menengah n.a	Peringkat lepasan menengah n.a

Sumber: Kementerian Pendidikan Malaysia

KESIHATAN

Melaka Tengah mempunyai dua buah hospital kerajaan dan 33 klinik kerajaan pada tahun 2023. Klinik kerajaan merangkumi klinik kesihatan (termasuk klinik kesihatan ibu dan anak), klinik desa dan klinik komuniti.

Paparan 3: Bilangan hospital dan klinik kerajaan, Melaka Tengah, Melaka, 2022 dan 2023

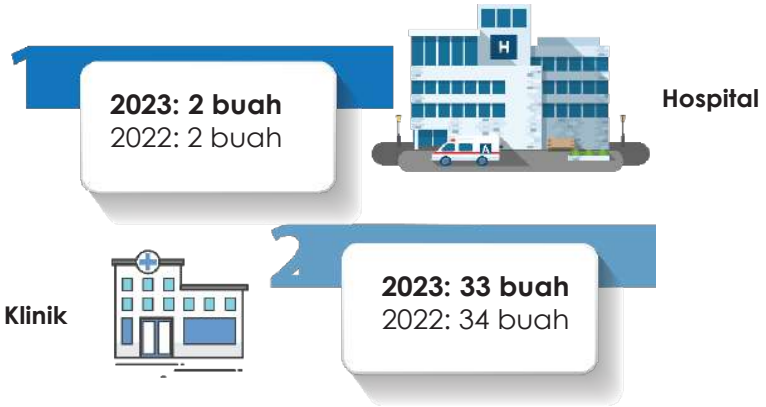

Sumber: Kementerian Kesihatan Malaysia

PERKHIDMATAN KEBAJIKAN

Bilangan ketua isi rumah miskin yang berdaftar dengan eKasih di Melaka Tengah pada tahun 2023 meningkat kepada 3,881 orang berbanding 3,474 (2022).

Paparan 4: Bilangan ketua isi rumah yang berdaftar dengan eKasih, Melaka Tengah, Melaka, 2022 dan 2023

Sumber: Unit Penyelarasan Pelaksanaan (ICU), Jabatan Perdana Menteri

KESELAMATAN AWAM

Jenayah indeks merangkumi jenayah kekerasan dan jenayah harta benda. Jenayah indeks yang direkodkan di Melaka Tengah adalah sebanyak 984 kes pada tahun 2023. Jenayah kekerasan dan jenayah harta benda masing-masing mencatatkan 229 kes dan 755 kes pada tahun yang sama.

Paparan 5: Jenayah indeks, jenayah kekerasan dan jenayah harta benda, Melaka Tengah, Melaka, 2022 dan 2023

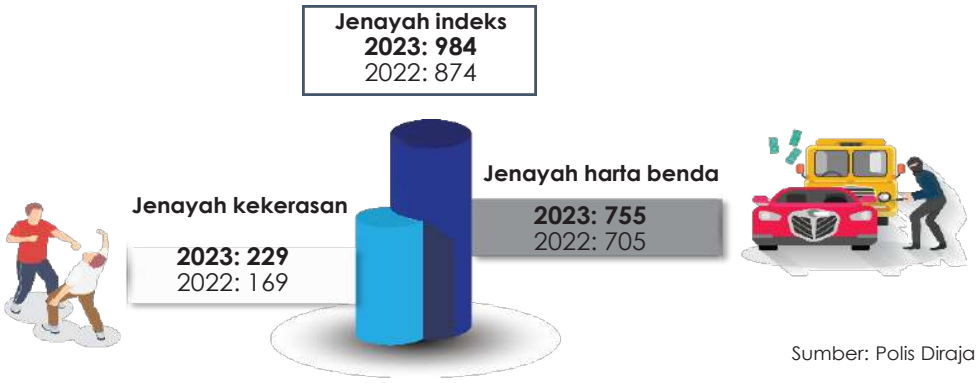

Sumber: Polis Diraja Malaysia

Bilangan kebakaran yang direkodkan di Melaka Tengah adalah sebanyak 924 kes pada tahun 2023. Bilangan kematian dan kecederaan masing-masing mencatatkan dua kes dan lapan kes pada tahun yang sama.

Paparan 6: Bilangan kematian dan kecederaan akibat kebakaran, Melaka Tengah, Melaka, 2022 dan 2023

Sumber: Jabatan Bomba dan Penyelamat Malaysia

Muka surat ini sengaja dibiarkan kosong
This page is deliberately left blank

NEGERI SEMBILAN

JELEBU

KUALA PILAH

PORT DICKSON

REMBAU

SEREMBAN

TAMPIN

JEMPOL

STATISTIK SOSIAL
JELEBU, NEGERI SEMBILAN

Paparan 1: Maklumat asas terpilih, Jelebu, Negeri Sembilan, 2023

Nota:
1. Banci adalah merujuk kepada data anggaran penduduk semasa pertengahan tahun berasaskan Banci Penduduk dan Perumahan Malaysia, 2020
2. Hasil tambah mungkin berbeza disebabkan oleh pembundaran

Jelebu mempunyai keluasan tanah 1,361.8 kilometer persegi dengan kepadatan penduduk 35 orang per kilometer persegi. Bilangan penduduk di Jelebu pada tahun 2023 adalah 47.5 ribu orang dengan kadar pertumbuhan tahunan 2.6 peratus.

PENDUDUK

Bilangan penduduk

Penduduk Jelebu pada tahun 2023 adalah 47.5 ribu orang dengan bilangan penduduk lelaki 26.0 ribu orang dan perempuan 21.5 ribu orang. **(Jadual 1)**

Jangkaan hayat ketika lahir

Jangkaan hayat ketika lahir pada tahun 2023 adalah 73.0 tahun. Jangkaan hayat mengikut jantina menunjukkan seorang bayi perempuan yang lahir pada tahun 2023 secara purata dijangka boleh hidup sehingga 75.7 tahun dan bayi lelaki dijangka boleh hidup sehingga 70.7 tahun. **(Jadual 1)**

Bilangan kelahiran hidup dan kadar kelahiran kasar

Bilangan kelahiran hidup yang dicatatkan pada tahun 2023 di Jelebu adalah sebanyak 538 kelahiran, meningkat 0.9 peratus berbanding 533 kelahiran pada tahun 2022. Kadar kelahiran kasar (CBR) merekodkan penurunan daripada 11.5 (2022) kepada 11.3 (2023) bagi setiap 1,000 penduduk. **(Jadual 1)**

Bilangan kematian dan kadar kematian kasar

Bilangan kematian yang dicatatkan pada tahun 2023 di Jelebu adalah sebanyak 380 kematian, menurun 15.9 peratus berbanding 452 kematian pada tahun 2022. Kadar kematian kasar (CDR) merekodkan penurunan kepada 8.0 (2023) daripada 9.8 (2022) bagi setiap 1,000 penduduk. **(Jadual 1)**

MY LOCAL STATS, JELEBU, NEGERI SEMBILAN, 2023

Jadual 1: Statistik utama penduduk dan demografi, Jelebu, Negeri Sembilan, 2022 dan 2023

Indikator	2022	2023
Jumlah penduduk ('000)[a]	46.3	47.5
Lelaki	25.0	26.0
Perempuan	21.2	21.5
Jangkaan hayat ketika lahir (tahun)		
Lelaki dan perempuan	72.6	73.0[p]
Lelaki	70.7	70.7[p]
Perempuan	74.9	75.7[p]
Kelahiran		
Bilangan kelahiran hidup	533	538
Kadar kelahiran kasar[b]	11.5	11.3
Kematian		
Bilangan kematian	452	380
Kadar kematian kasar[b]	9.8	8.0

Nota:
[a] Data adalah merujuk kepada data anggaran penduduk semasa pertengahan tahun berasaskan Banci Penduduk dan Perumahan Malaysia, 2020
[b] Kadar adalah bagi setiap 1,000 penduduk
[p] Permulaan
Hasil tambah mungkin berbeza disebabkan oleh pembundaran

GUNA TENAGA

Bilangan penduduk bekerja di Jelebu adalah seramai 18.4 ribu orang pada tahun 2023. Kadar penyertaan tenaga buruh (KPTB) dan kadar pengangguran masing-masing mencatatkan 63.8 peratus dan 3.5 peratus pada tahun yang sama.

Paparan 2: Penduduk bekerja, kadar penyertaan tenaga buruh dan kadar pengangguran, Jelebu, Negeri Sembilan, 2022 dan 2023

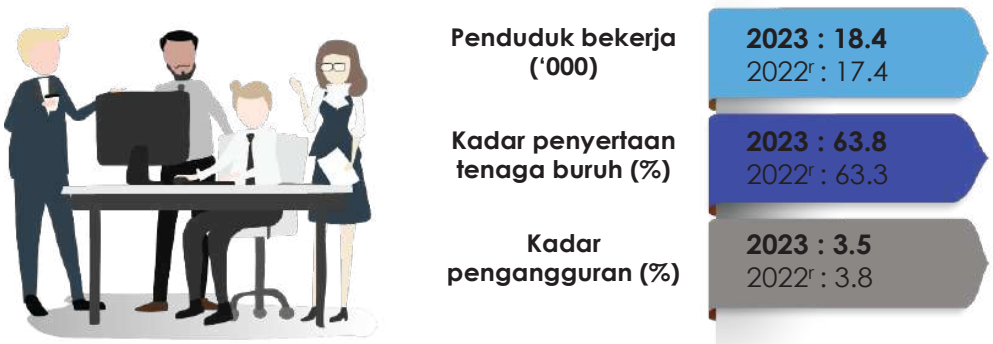

Nota:
[r] Data dikemaskini berdasarkan anggaran penduduk semasa pertengahan tahun

PENDIDIKAN

Jelebu mempunyai 32 buah sekolah pada tahun 2023 merangkumi 24 sekolah rendah dan lapan sekolah menengah. Bilangan guru di sekolah rendah dan sekolah menengah adalah masing-masing seramai 451 dan 380 guru pada tahun yang sama.

Jadual 2: Bilangan sekolah, guru dan murid sekolah kerajaan dan bantuan kerajaan, Jelebu, Negeri Sembilan, 2022 dan 2023

	2022			2023		
	Sekolah rendah	Sekolah menengah		Sekolah rendah	Sekolah menengah	
Sekolah	24	8		24	8	
Guru	458	375		451	380	
Murid	n.a	Peringkat menengah n.a	Peringkat lepasan menengah n.a	n.a	Peringkat menengah n.a	Peringkat lepasan menengah n.a

Sumber: Kementerian Pendidikan Malaysia

KESIHATAN

Jelebu mempunyai sebuah hospital kerajaan dan 19 klinik kerajaan pada tahun 2023. Klinik kerajaan merangkumi klinik kesihatan (termasuk klinik kesihatan ibu dan anak), klinik desa dan klinik komuniti.

Paparan 3: Bilangan hospital dan klinik kerajaan, Jelebu, Negeri Sembilan, 2022 dan 2023

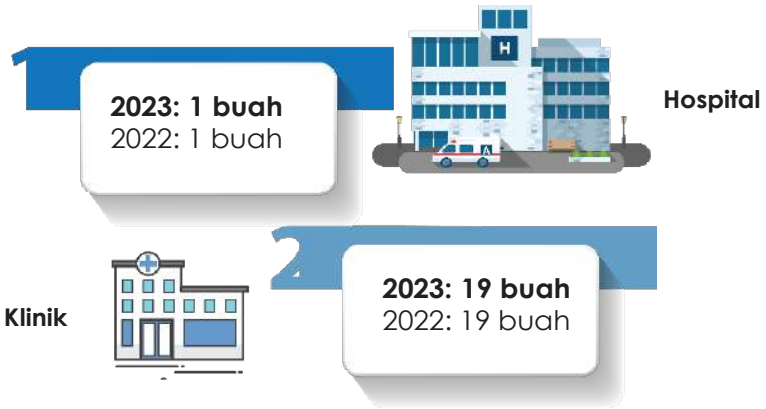

Sumber: Kementerian Kesihatan Malaysia

PERKHIDMATAN KEBAJIKAN

Bilangan ketua isi rumah miskin yang berdaftar dengan eKasih di Jelebu pada tahun 2023 meningkat kepada 948 orang berbanding 774 (2022).

Paparan 4: Bilangan ketua isi rumah yang berdaftar dengan eKasih, Jelebu, Negeri Sembilan, 2022 dan 2023

Sumber: Unit Penyelarasan Pelaksanaan (ICU), Jabatan Perdana Menteri

KESELAMATAN AWAM

Jenayah indeks merangkumi jenayah kekerasan dan jenayah harta benda. Jenayah indeks yang direkodkan di Jelebu adalah sebanyak 60 kes pada tahun 2023. Jenayah kekerasan dan jenayah harta benda masing-masing mencatatkan 13 kes dan 47 kes pada tahun yang sama.

Paparan 5: Jenayah indeks, jenayah kekerasan dan jenayah harta benda, Jelebu, Negeri Sembilan, 2022 dan 2023

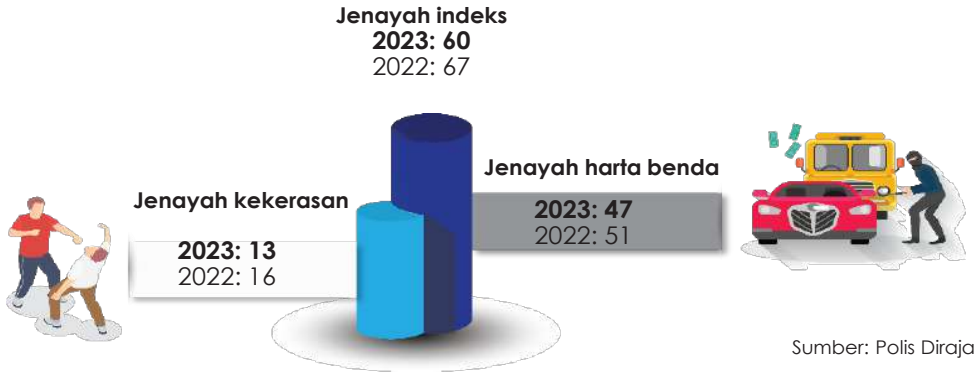

Sumber: Polis Diraja Malaysia

Bilangan kebakaran yang direkodkan di Jelebu adalah sebanyak 75 kes pada tahun 2023. Bilangan kematian dan kecederaan masing-masing mencatatkan satu kes dan dua kes pada tahun yang sama.

Paparan 6: Bilangan kematian dan kecederaan akibat kebakaran, Jelebu, Negeri Sembilan, 2022 dan 2023

Sumber: Jabatan Bomba dan Penyelamat Malaysia

STATISTIK SOSIAL
KUALA PILAH, NEGERI SEMBILAN

Paparan 1: Maklumat asas terpilih, Kuala Pilah, Negeri Sembilan, 2023

Nota:
1. Banci adalah merujuk kepada data anggaran penduduk semasa pertengahan tahun berasaskan Banci Penduduk dan Perumahan Malaysia, 2020
2. Hasil tambah mungkin berbeza disebabkan oleh pembundaran

Kuala Pilah mempunyai keluasan tanah 1,026.5 kilometer persegi dengan kepadatan penduduk 70 orang per kilometer persegi. Bilangan penduduk di Kuala Pilah pada tahun 2023 adalah 71.4 ribu orang dengan kadar pertumbuhan tahunan 1.4 peratus.

PENDUDUK

Bilangan penduduk

Penduduk Kuala Pilah pada tahun 2023 adalah 71.4 ribu orang dengan bilangan penduduk lelaki 36.7 ribu orang dan perempuan 34.6 ribu orang. **(Jadual 1)**

Jangkaan hayat ketika lahir

Jangkaan hayat ketika lahir pada tahun 2023 adalah 70.7 tahun. Jangkaan hayat mengikut jantina menunjukkan seorang bayi perempuan yang lahir pada tahun 2023 secara purata dijangka boleh hidup sehingga 74.0 tahun dan bayi lelaki dijangka boleh hidup sehingga 67.8 tahun. **(Jadual 1)**

Bilangan kelahiran hidup dan kadar kelahiran kasar

Bilangan kelahiran hidup yang dicatatkan pada tahun 2023 di Kuala Pilah adalah sebanyak 971 kelahiran, menurun 2.3 peratus berbanding 994 kelahiran pada tahun 2022. Kadar kelahiran kasar (CBR) merekodkan penurunan daripada 14.1 (2022) kepada 13.6 (2023) bagi setiap 1,000 penduduk. **(Jadual 1)**

Bilangan kematian dan kadar kematian kasar

Bilangan kematian yang dicatatkan pada tahun 2023 di Kuala Pilah adalah sebanyak 728 kematian, menurun 10.3 peratus berbanding 812 kematian pada tahun 2022. Kadar kematian kasar (CDR) merekodkan penurunan kepada 10.2 (2023) daripada 11.5 (2022) bagi setiap 1,000 penduduk. **(Jadual 1)**

Jadual 1: Statistik utama penduduk dan demografi, Kuala Pilah, Negeri Sembilan, 2022 dan 2023

Indikator	2022	2023
Jumlah penduduk ('000)[a]	70.4	71.4
Lelaki	36.0	36.7
Perempuan	34.4	34.6
Jangkaan hayat ketika lahir (tahun)		
Lelaki dan perempuan	70.8	70.7[p]
Lelaki	68.1	67.8[p]
Perempuan	73.7	74.0[p]
Kelahiran		
Bilangan kelahiran hidup	994	971
Kadar kelahiran kasar[b]	14.1	13.6
Kematian		
Bilangan kematian	812	728
Kadar kematian kasar[b]	11.5	10.2

Nota:
[a] Data adalah merujuk kepada data anggaran penduduk semasa pertengahan tahun berasaskan Banci Penduduk dan Perumahan Malaysia, 2020
[b] Kadar adalah bagi setiap 1,000 penduduk
[p] Permulaan
Hasil tambah mungkin berbeza disebabkan oleh pembundaran

GUNA TENAGA

Bilangan penduduk bekerja di Kuala Pilah adalah seramai 28.8 ribu orang pada tahun 2023. Kadar penyertaan tenaga buruh (KPTB) dan kadar pengangguran masing-masing mencatatkan 61.5 peratus dan 4.8 peratus pada tahun yang sama.

Paparan 2: Penduduk bekerja, kadar penyertaan tenaga buruh dan kadar pengangguran, Kuala Pilah, Negeri Sembilan, 2022 dan 2023

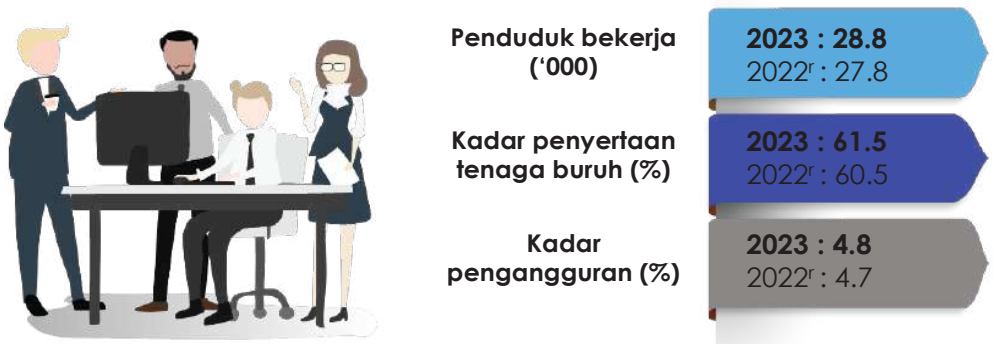

Nota:
[r] Data dikemaskini berdasarkan anggaran penduduk semasa pertengahan tahun

PENDIDIKAN

Kuala Pilah mempunyai 63 buah sekolah pada tahun 2023 merangkumi 47 sekolah rendah dan 16 sekolah menengah. Bilangan guru di sekolah rendah dan sekolah menengah adalah masing-masing seramai 774 dan 750 guru pada tahun yang sama.

Jadual 2: Bilangan sekolah, guru dan murid sekolah kerajaan dan bantuan kerajaan, Kuala Pilah, Negeri Sembilan, 2022 dan 2023

	2022			2023		
	Sekolah rendah	Sekolah menengah		Sekolah rendah	Sekolah menengah	
Sekolah	47	16		47	16	
Guru	793	755		774	750	
Murid	n.a	Peringkat menengah n.a	Peringkat lepasan menengah n.a	n.a	Peringkat menengah n.a	Peringkat lepasan menengah n.a

Sumber: Kementerian Pendidikan Malaysia

KESIHATAN

Kuala Pilah mempunyai sebuah hospital kerajaan dan 29 klinik kerajaan pada tahun 2023. Klinik kerajaan merangkumi klinik kesihatan (termasuk klinik kesihatan ibu dan anak), klinik desa dan klinik komuniti.

Paparan 3: Bilangan hospital dan klinik kerajaan, Kuala Pilah, Negeri Sembilan, 2022 dan 2023

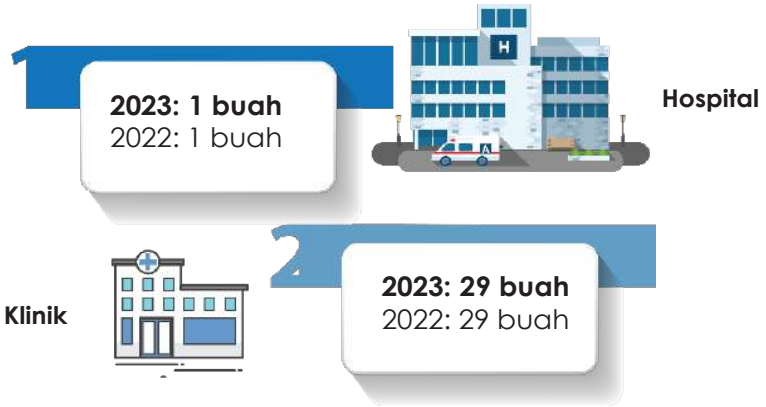

Sumber: Kementerian Kesihatan Malaysia

PERKHIDMATAN KEBAJIKAN

Bilangan ketua isi rumah miskin yang berdaftar dengan eKasih di Kuala Pilah pada tahun 2023 meningkat kepada 2,186 orang berbanding 2,031 (2022).

Paparan 4: Bilangan ketua isi rumah yang berdaftar dengan eKasih, Kuala Pilah, Negeri Sembilan, 2022 dan 2023

Sumber: Unit Penyelarasan Pelaksanaan (ICU), Jabatan Perdana Menteri

KESELAMATAN AWAM

Jenayah indeks merangkumi jenayah kekerasan dan jenayah harta benda. Jenayah indeks yang direkodkan di Kuala Pilah adalah sebanyak 115 kes pada tahun 2023. Jenayah kekerasan dan jenayah harta benda masing-masing mencatatkan 18 kes dan 97 kes pada tahun yang sama.

Paparan 5: Jenayah indeks, jenayah kekerasan dan jenayah harta benda, Kuala Pilah, Negeri Sembilan, 2022 dan 2023

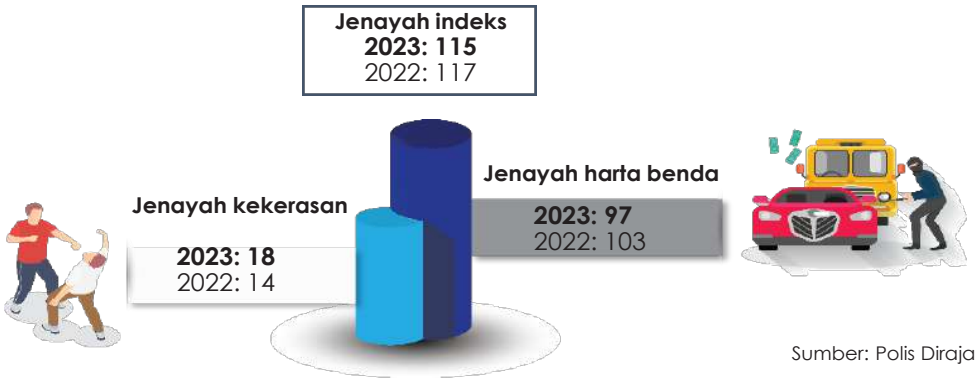

Sumber: Polis Diraja Malaysia

Bilangan kebakaran yang direkodkan di Kuala Pilah adalah sebanyak 96 kes pada tahun 2023. Bilangan kecederaan mencatatkan satu kes pada tahun yang sama.

Paparan 6: Bilangan kematian dan kecederaan akibat kebakaran, Kuala Pilah, Negeri Sembilan, 2022 dan 2023

Sumber: Jabatan Bomba dan Penyelamat Malaysia

STATISTIK SOSIAL
PORT DICKSON, NEGERI SEMBILAN

Paparan 1: Maklumat asas terpilih, Port Dickson, Negeri Sembilan, 2023

Nota:
1. Banci adalah merujuk kepada data anggaran penduduk semasa pertengahan tahun berasaskan Banci Penduduk dan Perumahan Malaysia, 2020
2. Hasil tambah mungkin berbeza disebabkan oleh pembundaran

Port Dickson mempunyai keluasan tanah 575.5 kilometer persegi dengan kepadatan penduduk 209 orang per kilometer persegi. Bilangan penduduk di Port Dickson pada tahun 2023 adalah 132.7 ribu orang dengan kadar pertumbuhan tahunan 2.0 peratus.

PENDUDUK

Bilangan penduduk

Penduduk Port Dickson pada tahun 2023 adalah 132.7 ribu orang dengan bilangan penduduk lelaki 70.4 ribu orang dan perempuan 62.4 ribu orang. **(Jadual 1)**

Jangkaan hayat ketika lahir

Jangkaan hayat ketika lahir pada tahun 2023 adalah 71.7 tahun. Jangkaan hayat mengikut jantina menunjukkan seorang bayi perempuan yang lahir pada tahun 2023 secara purata dijangka boleh hidup sehingga 74.8 tahun dan bayi lelaki dijangka boleh hidup sehingga 69.1 tahun. **(Jadual 1)**

Bilangan kelahiran hidup dan kadar kelahiran kasar

Bilangan kelahiran hidup yang dicatatkan pada tahun 2023 di Port Dickson adalah sebanyak 1,872 kelahiran, meningkat 2.4 peratus berbanding 1,829 kelahiran pada tahun 2022. Kadar kelahiran kasar (CBR) kekal sama iaitu14.1 pada tahun 2022 dan 2023 bagi setiap 1,000 penduduk. **(Jadual 1)**

Bilangan kematian dan kadar kematian kasar

Bilangan kematian yang dicatatkan pada tahun 2023 di Port Dickson adalah sebanyak 892 kematian, menurun 5.3 peratus berbanding 942 kematian pada tahun 2022. Kadar kematian kasar (CDR) merekodkan penurunan kepada 6.7 (2023) daripada 7.2 (2022) bagi setiap 1,000 penduduk. **(Jadual 1)**

Jadual 1: Statistik utama penduduk dan demografi, Port Dickson, Negeri Sembilan, 2022 dan 2023

Indikator	2022	2023
Jumlah penduduk ('000)[a]	130.1	132.7
Lelaki	68.9	70.4
Perempuan	61.3	62.4
Jangkaan hayat ketika lahir (tahun)		
Lelaki dan perempuan	71.6	71.7[p]
Lelaki	69.2	69.1[p]
Perempuan	74.7	74.8[p]
Kelahiran		
Bilangan kelahiran hidup	1,829	1,872
Kadar kelahiran kasar[b]	14.1	14.1
Kematian		
Bilangan kematian	942	892
Kadar kematian kasar[b]	7.2	6.7

Nota:
[a] Data adalah merujuk kepada data anggaran penduduk semasa pertengahan tahun berasaskan Banci Penduduk dan Perumahan Malaysia, 2020
[b] Kadar adalah bagi setiap 1,000 penduduk
[p] Permulaan
Hasil tambah mungkin berbeza disebabkan oleh pembundaran

GUNA TENAGA

Bilangan penduduk bekerja di Port Dickson adalah seramai 58.5 ribu orang pada tahun 2023. Kadar penyertaan tenaga buruh (KPTB) dan kadar pengangguran masing-masing mencatatkan 66.6 peratus dan 4.3 peratus pada tahun yang sama.

Paparan 2: Penduduk bekerja, kadar penyertaan tenaga buruh dan kadar pengangguran, Port Dickson, Negeri Sembilan, 2022 dan 2023

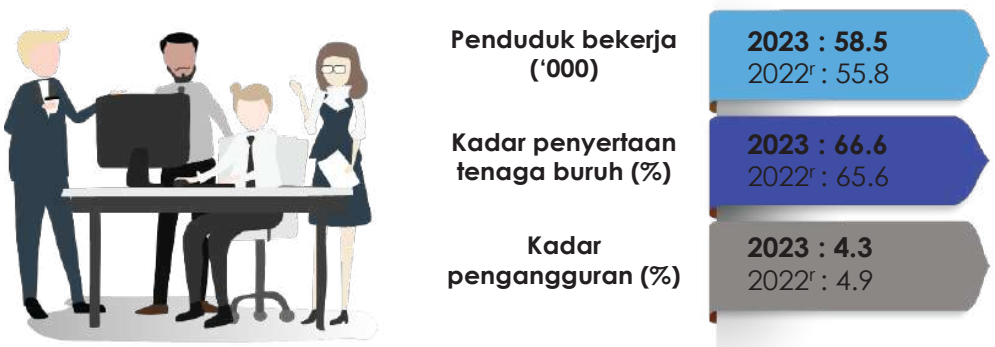

Nota:
[r] Data dikemaskini berdasarkan anggaran penduduk semasa pertengahan tahun

PENDIDIKAN

Port Dickson mempunyai 63 buah sekolah pada tahun 2023 merangkumi 50 sekolah rendah dan 13 sekolah menengah. Bilangan guru di sekolah rendah dan sekolah menengah adalah masing-masing seramai 1,215 dan 892 guru pada tahun yang sama.

Jadual 2: Bilangan sekolah, guru dan murid sekolah kerajaan dan bantuan kerajaan, Port Dickson, Negeri Sembilan, 2022 dan 2023

	2022			2023		
	Sekolah rendah	Sekolah menengah		Sekolah rendah	Sekolah menengah	
Sekolah	50	13		50	13	
Guru	1,242	889		1,215	892	
Murid	n.a	Peringkat menengah n.a	Peringkat lepasan menengah n.a	n.a	Peringkat menengah n.a	Peringkat lepasan menengah n.a

Sumber: Kementerian Pendidikan Malaysia

KESIHATAN

Port Dickson mempunyai sebuah hospital kerajaan dan 12 klinik kerajaan pada tahun 2023. Klinik kerajaan merangkumi klinik kesihatan (termasuk klinik kesihatan ibu dan anak), klinik desa dan klinik komuniti.

Paparan 3: Bilangan hospital dan klinik kerajaan, Port Dickson, Negeri Sembilan, 2022 dan 2023

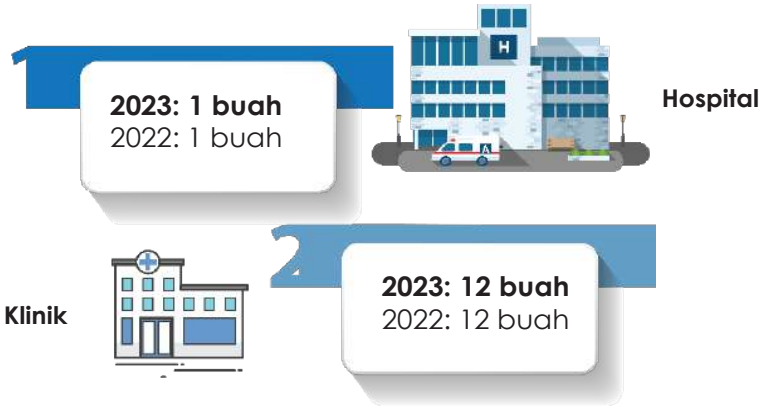

Sumber: Kementerian Kesihatan Malaysia

PERKHIDMATAN KEBAJIKAN

Bilangan ketua isi rumah miskin yang berdaftar dengan eKasih di Port Dickson pada tahun 2023 meningkat kepada 918 orang berbanding 906 (2022).

Paparan 4: Bilangan ketua isi rumah yang berdaftar dengan eKasih, Port Dickson, Negeri Sembilan, 2022 dan 2023

Sumber: Unit Penyelarasan Pelaksanaan (ICU), Jabatan Perdana Menteri

KESELAMATAN AWAM

Jenayah indeks merangkumi jenayah kekerasan dan jenayah harta benda. Jenayah indeks yang direkodkan di Port Dickson adalah sebanyak 216 kes pada tahun 2023. Jenayah kekerasan dan jenayah harta benda masing-masing mencatatkan 52 kes dan 164 kes pada tahun yang sama.

Paparan 5: Jenayah indeks, jenayah kekerasan dan jenayah harta benda, Port Dickson, Negeri Sembilan, 2022 dan 2023

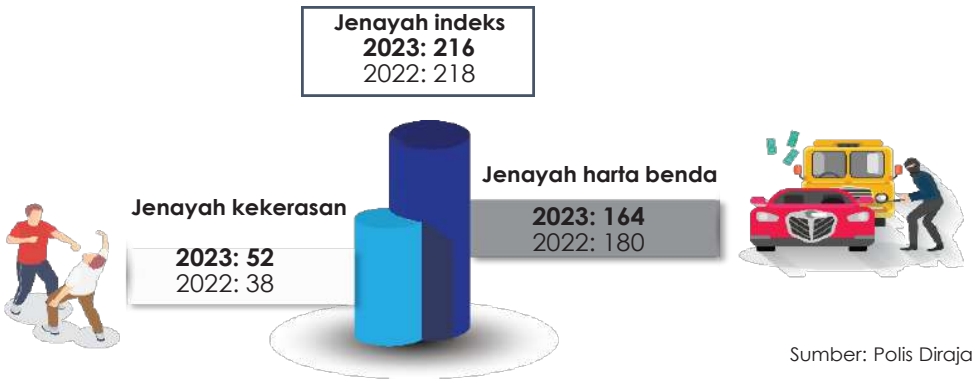

Sumber: Polis Diraja Malaysia

Bilangan kebakaran yang direkodkan di Port Dickson adalah sebanyak 326 kes pada tahun 2023. Tiada kes kematian dan kecederaan dicatatkan pada tahun yang sama.

Paparan 6: Bilangan kematian dan kecederaan akibat kebakaran, Port Dickson, Negeri Sembilan, 2022 dan 2023

Sumber: Jabatan Bomba dan Penyelamat Malaysia

STATISTIK SOSIAL
REMBAU, NEGERI SEMBILAN

Paparan 1: Maklumat asas terpilih, Rembau, Negeri Sembilan, 2023

Nota:
1. Banci adalah merujuk kepada data anggaran penduduk semasa pertengahan tahun berasaskan Banci Penduduk dan Perumahan Malaysia, 2020
2. Hasil tambah mungkin berbeza disebabkan oleh pembundaran

Rembau mempunyai keluasan tanah 405.9 kilometer persegi dengan kepadatan penduduk 120 orang per kilometer persegi. Bilangan penduduk di Rembau pada tahun 2023 adalah 48.5 ribu orang dengan kadar pertumbuhan tahunan 1.5 peratus.

PENDUDUK

Bilangan penduduk

Penduduk Rembau pada tahun 2023 adalah 48.5 ribu orang dengan bilangan penduduk lelaki 24.7 ribu orang dan perempuan 23.8 ribu orang. **(Jadual 1)**

Jangkaan hayat ketika lahir

Jangkaan hayat ketika lahir pada tahun 2023 adalah 71.3 tahun. Jangkaan hayat mengikut jantina menunjukkan seorang bayi perempuan yang lahir pada tahun 2023 secara purata dijangka boleh hidup sehingga 74.5 tahun dan bayi lelaki dijangka boleh hidup sehingga 68.3 tahun. **(Jadual 1)**

Bilangan kelahiran hidup dan kadar kelahiran kasar

Bilangan kelahiran hidup yang dicatatkan pada tahun 2023 di Rembau adalah sebanyak 796 kelahiran, meningkat 3.2 peratus berbanding 771 kelahiran pada tahun 2022. Kadar kelahiran kasar (CBR) merekodkan peningkatan daripada 16.1 (2022) kepada 16.4 (2023) bagi setiap 1,000 penduduk. **(Jadual 1)**

Bilangan kematian dan kadar kematian kasar

Bilangan kematian yang dicatatkan pada tahun 2023 di Rembau adalah sebanyak 435 kematian, menurun 1.6 peratus berbanding 442 kematian pada tahun 2022. Kadar kematian kasar (CDR) merekodkan penurunan kepada 9.0 (2023) daripada 9.3 (2022) bagi setiap 1,000 penduduk. **(Jadual 1)**

MY LOCAL STATS, REMBAU, NEGERI SEMBILAN, 2023

Jadual 1: Statistik utama penduduk dan demografi, Rembau, Negeri Sembilan, 2022 dan 2023

Indikator	2022	2023
Jumlah penduduk ('000)[a]	47.8	48.5
Lelaki	24.2	24.7
Perempuan	23.6	23.8
Jangkaan hayat ketika lahir (tahun)		
Lelaki dan perempuan	71.2	71.3[p]
Lelaki	68.1	68.3[p]
Perempuan	74.4	74.5[p]
Kelahiran		
Bilangan kelahiran hidup	771	796
Kadar kelahiran kasar[b]	16.1	16.4
Kematian		
Bilangan kematian	442	435
Kadar kematian kasar[b]	9.3	9.0

Nota:
[a] Data adalah merujuk kepada data anggaran penduduk semasa pertengahan tahun berasaskan Banci Penduduk dan Perumahan Malaysia, 2020
[b] Kadar adalah bagi setiap 1,000 penduduk
[p] Permulaan
Hasil tambah mungkin berbeza disebabkan oleh pembundaran

GUNA TENAGA

Bilangan penduduk bekerja di Rembau adalah seramai 21.6 ribu orang pada tahun 2023. Kadar penyertaan tenaga buruh (KPTB) dan kadar pengangguran masing-masing mencatatkan 66.3 peratus dan 3.5 peratus pada tahun yang sama.

Paparan 2: Penduduk bekerja, kadar penyertaan tenaga buruh dan kadar pengangguran, Rembau, Negeri Sembilan, 2022 dan 2023

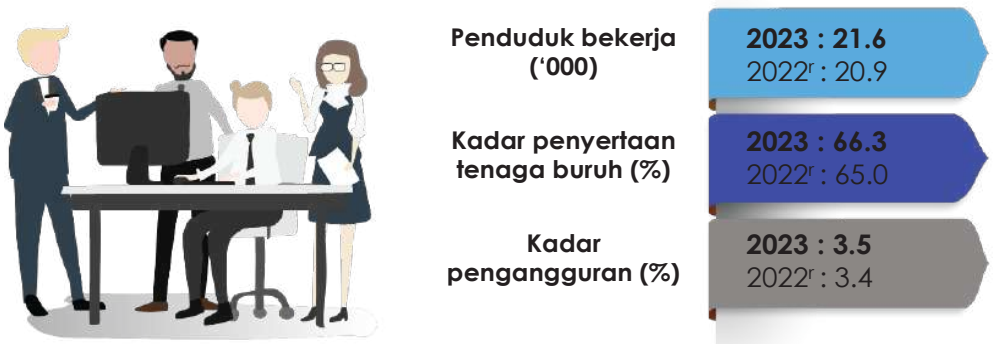

Nota:
[r] Data dikemaskini berdasarkan anggaran penduduk semasa pertengahan tahun

PENDIDIKAN

Rembau mempunyai 41 buah sekolah pada tahun 2023 merangkumi 30 sekolah rendah dan 11 sekolah menengah. Bilangan guru di sekolah rendah dan sekolah menengah adalah masing-masing seramai 531 dan 773 guru pada tahun yang sama.

Jadual 2: Bilangan sekolah, guru dan murid sekolah kerajaan dan bantuan kerajaan, Rembau, Negeri Sembilan, 2022 dan 2023

	2022			2023		
	Sekolah rendah	Sekolah menengah		Sekolah rendah	Sekolah menengah	
Sekolah	30	11		30	11	
Guru	557	772		531	773	
Murid	n.a	Peringkat menengah n.a	Peringkat lepasan menengah n.a	n.a	Peringkat menengah n.a	Peringkat lepasan menengah n.a

Sumber: Kementerian Pendidikan Malaysia

KESIHATAN

Rembau mempunyai sebuah hospital kerajaan dan 17 klinik kerajaan pada tahun 2023. Klinik kerajaan merangkumi klinik kesihatan (termasuk klinik kesihatan ibu dan anak), klinik desa dan klinik komuniti.

Paparan 3: Bilangan hospital dan klinik kerajaan, Rembau, Negeri Sembilan, 2022 dan 2023

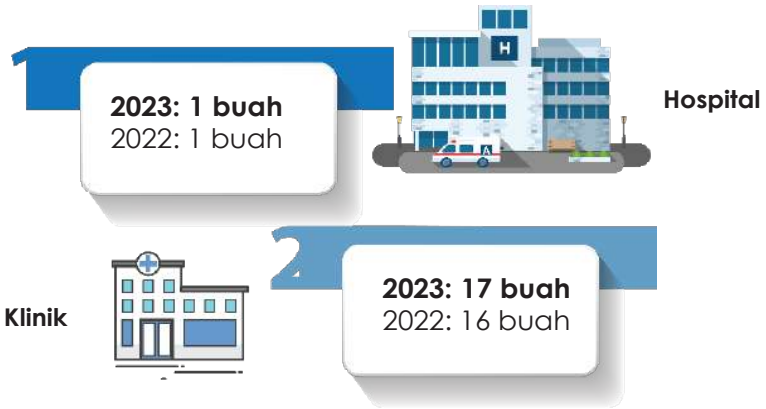

Sumber: Kementerian Kesihatan Malaysia

PERKHIDMATAN KEBAJIKAN

Bilangan ketua isi rumah miskin yang berdaftar dengan eKasih di Rembau pada tahun 2023 menurun kepada 407 orang berbanding 463 (2022).

Paparan 4: Bilangan ketua isi rumah yang berdaftar dengan eKasih, Rembau, Negeri Sembilan, 2022 dan 2023

Sumber: Unit Penyelarasan Pelaksanaan (ICU), Jabatan Perdana Menteri

KESELAMATAN AWAM

Jenayah indeks merangkumi jenayah kekerasan dan jenayah harta benda. Jenayah indeks yang direkodkan di Rembau adalah sebanyak 64 kes pada tahun 2023. Jenayah kekerasan dan jenayah harta benda masing-masing mencatatkan lapan kes dan 56 kes pada tahun yang sama.

Paparan 5: Jenayah indeks, jenayah kekerasan dan jenayah harta benda, Rembau, Negeri Sembilan, 2022 dan 2023

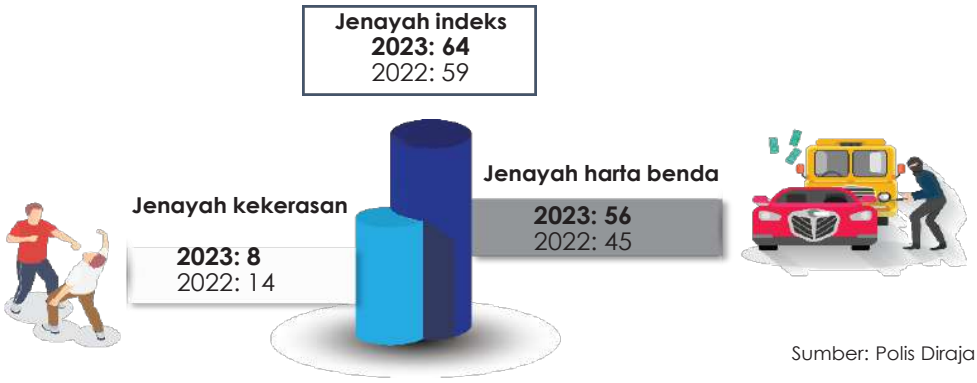

Sumber: Polis Diraja Malaysia

Bilangan kebakaran yang direkodkan di Rembau adalah sebanyak 110 kes pada tahun 2023. Tiada kes kematian dan kecederaan dicatatkan pada tahun yang sama.

Paparan 6: Bilangan kematian dan kecederaan akibat kebakaran, Rembau, Negeri Sembilan, 2022 dan 2023

Sumber: Jabatan Bomba dan Penyelamat Malaysia

STATISTIK SOSIAL
SEREMBAN, NEGERI SEMBILAN

Paparan 1: Maklumat asas terpilih, Seremban, Negeri Sembilan, 2023

Nota:
1. Banci adalah merujuk kepada data anggaran penduduk semasa pertengahan tahun berasaskan Banci Penduduk dan Perumahan Malaysia, 2020
2. Hasil tambah mungkin berbeza disebabkan oleh pembundaran

Seremban mempunyai keluasan tanah 953.6 kilometer persegi dengan kepadatan penduduk 740 orang per kilometer persegi. Bilangan penduduk di Seremban pada tahun 2023 adalah 705.5 ribu orang dengan kadar pertumbuhan tahunan 1.2 peratus.

PENDUDUK

Bilangan penduduk

Penduduk Seremban pada tahun 2023 adalah 705.5 ribu orang dengan bilangan penduduk lelaki 363.2 ribu orang dan perempuan 342.3 ribu orang. **(Jadual 1)**

Jangkaan hayat ketika lahir

Jangkaan hayat ketika lahir pada tahun 2023 adalah 74.4 tahun. Jangkaan hayat mengikut jantina menunjukkan seorang bayi perempuan yang lahir pada tahun 2023 secara purata dijangka boleh hidup sehingga 77.3 tahun dan bayi lelaki dijangka boleh hidup sehingga 71.8 tahun. **(Jadual 1)**

Bilangan kelahiran hidup dan kadar kelahiran kasar

Bilangan kelahiran hidup yang dicatatkan pada tahun 2023 di Seremban adalah sebanyak 9,338 kelahiran, meningkat 5.3 peratus berbanding 8,872 kelahiran pada tahun 2022. Kadar kelahiran kasar (CBR) merekodkan peningkatan daripada 12.7 (2022) kepada 13.2 (2023) bagi setiap 1,000 penduduk. **(Jadual 1)**

Bilangan kematian dan kadar kematian kasar

Bilangan kematian yang dicatatkan pada tahun 2023 di Seremban adalah sebanyak 3,913 kematian, menurun 2.0 peratus berbanding 3,993 kematian pada tahun 2022. Kadar kematian kasar (CDR) merekodkan penurunan kepada 5.5 (2023) daripada 5.7 (2022) bagi setiap 1,000 penduduk. **(Jadual 1)**

MY LOCAL STATS, SEREMBAN, NEGERI SEMBILAN, 2023

Jadual 1: Statistik utama penduduk dan demografi, Seremban, Negeri Sembilan, 2022 dan 2023

Indikator	2022	2023
Jumlah penduduk ('000)[a]	696.9	705.5
Lelaki	358.6	363.2
Perempuan	338.3	342.3
Jangkaan hayat ketika lahir (tahun)		
Lelaki dan perempuan	74.3	74.4[p]
Lelaki	71.6	71.8[p]
Perempuan	77.3	77.3[p]
Kelahiran		
Bilangan kelahiran hidup	8,872	9,338
Kadar kelahiran kasar[b]	12.7	13.2
Kematian		
Bilangan kematian	3,993	3,913
Kadar kematian kasar[b]	5.7	5.5

Nota:
[a] Data adalah merujuk kepada data anggaran penduduk semasa pertengahan tahun berasaskan Banci Penduduk dan Perumahan Malaysia, 2020
[b] Kadar adalah bagi setiap 1,000 penduduk
[p] Permulaan
Hasil tambah mungkin berbeza disebabkan oleh pembundaran

GUNA TENAGA

Bilangan penduduk bekerja di Seremban adalah seramai 319.7 ribu orang pada tahun 2023. Kadar penyertaan tenaga buruh (KPTB) dan kadar pengangguran masing-masing mencatatkan 66.9 peratus dan 2.8 peratus pada tahun yang sama.

Paparan 2: Penduduk bekerja, kadar penyertaan tenaga buruh dan kadar pengangguran, Seremban, Negeri Sembilan, 2022 dan 2023

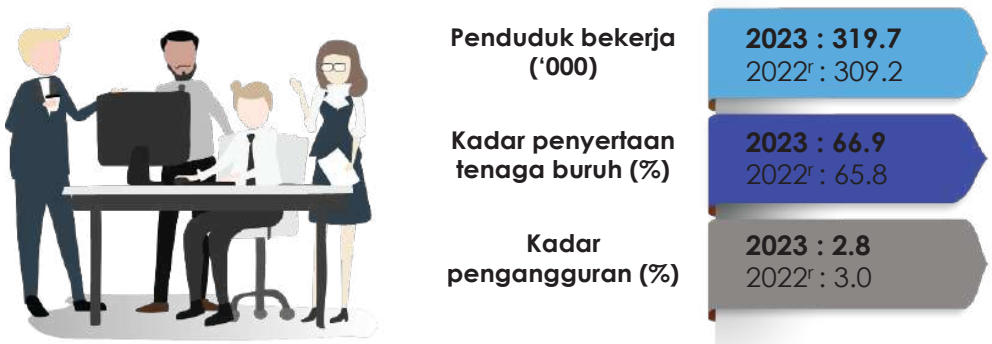

Nota:
[r] Data dikemaskini berdasarkan anggaran penduduk semasa pertengahan tahun

PENDIDIKAN

Seremban mempunyai 162 buah sekolah pada tahun 2023 merangkumi 113 sekolah rendah dan 49 sekolah menengah. Bilangan guru di sekolah rendah dan sekolah menengah adalah masing-masing seramai 4,458 dan 3,598 guru pada tahun yang sama.

Jadual 2: Bilangan sekolah, guru dan murid sekolah kerajaan dan bantuan kerajaan, Seremban, Negeri Sembilan, 2022 dan 2023

	2022			2023		
	Sekolah rendah	Sekolah menengah		Sekolah rendah	Sekolah menengah	
Sekolah	113	49		113	49	
Guru	4,481	3,685		4,458	3,598	
Murid	n.a	Peringkat menengah n.a	Peringkat lepasan menengah n.a	n.a	Peringkat menengah n.a	Peringkat lepasan menengah n.a

Sumber: Kementerian Pendidikan Malaysia

KESIHATAN

Seremban mempunyai sebuah hospital kerajaan dan 32 klinik kerajaan pada tahun 2023. Klinik kerajaan merangkumi klinik kesihatan (termasuk klinik kesihatan ibu dan anak), klinik desa dan klinik komuniti.

Paparan 3: Bilangan hospital dan klinik kerajaan, Seremban, Negeri Sembilan, 2022 dan 2023

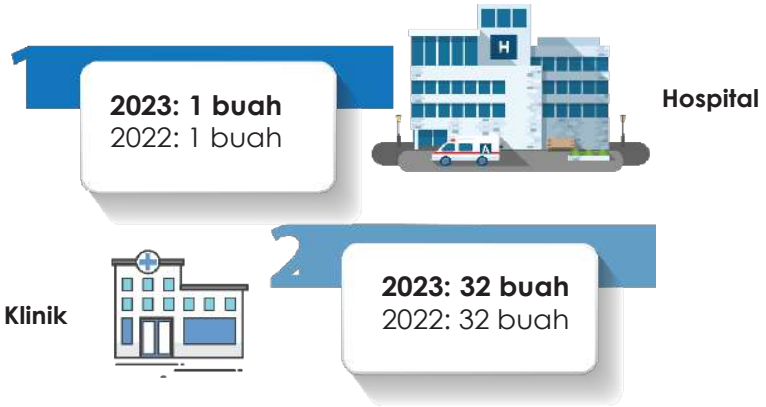

Sumber: Kementerian Kesihatan Malaysia

PERKHIDMATAN KEBAJIKAN

Bilangan ketua isi rumah miskin yang berdaftar dengan eKasih di Seremban pada tahun 2023 menurun kepada 2,454 orang berbanding 3,121 (2022).

Paparan 4: Bilangan ketua isi rumah yang berdaftar dengan eKasih, Seremban, Negeri Sembilan, 2022 dan 2023

Sumber: Unit Penyelarasan Pelaksanaan (ICU), Jabatan Perdana Menteri

KESELAMATAN AWAM

Jenayah indeks merangkumi jenayah kekerasan dan jenayah harta benda. Jenayah indeks yang direkodkan di Seremban adalah sebanyak 1,171 kes pada tahun 2023. Jenayah kekerasan dan jenayah harta benda masing-masing mencatatkan 267 kes dan 904 kes pada tahun yang sama.

Paparan 5: Jenayah indeks, jenayah kekerasan dan jenayah harta benda, Seremban, Negeri Sembilan, 2022 dan 2023

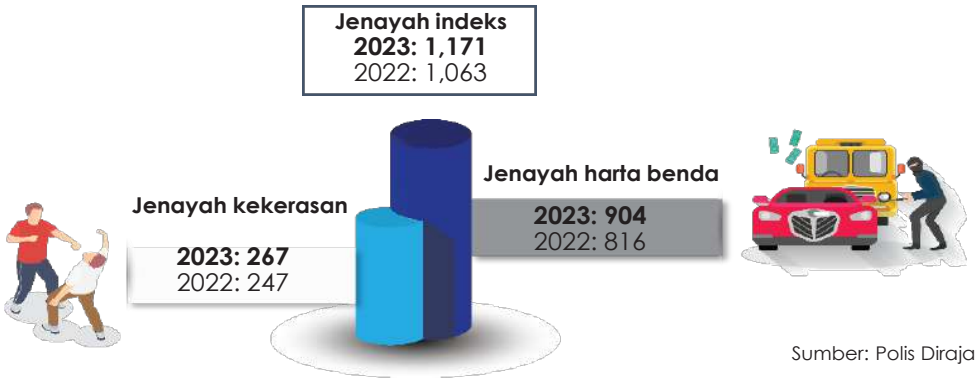

Sumber: Polis Diraja Malaysia

Bilangan kebakaran yang direkodkan di Seremban adalah sebanyak 838 kes pada tahun 2023. Bilangan kematian dan kecederaan masing-masing mencatatkan lima kes dan 15 kes pada tahun yang sama.

Paparan 6: Bilangan kematian dan kecederaan akibat kebakaran, Seremban, Negeri Sembilan, 2022 dan 2023

Sumber: Jabatan Bomba dan Penyelamat Malaysia

STATISTIK SOSIAL
TAMPIN, NEGERI SEMBILAN

Paparan 1: Maklumat asas terpilih, Tampin, Negeri Sembilan, 2023

Nota:
1. Banci adalah merujuk kepada data anggaran penduduk semasa pertengahan tahun berasaskan Banci Penduduk dan Perumahan Malaysia, 2020
2. Hasil tambah mungkin berbeza disebabkan oleh pembundaran

Tampin mempunyai keluasan tanah 850.9 kilometer persegi dengan kepadatan penduduk 106 orang per kilometer persegi. Bilangan penduduk di Tampin pada tahun 2023 adalah 89.8 ribu orang dengan kadar pertumbuhan tahunan 1.1 peratus.

PENDUDUK

Bilangan penduduk

Penduduk Tampin pada tahun 2023 adalah 89.8 ribu orang dengan bilangan penduduk lelaki 47.7 ribu orang dan perempuan 42.2 ribu orang. **(Jadual 1)**

Jangkaan hayat ketika lahir

Jangkaan hayat ketika lahir pada tahun 2023 adalah 71.2 tahun. Jangkaan hayat mengikut jantina menunjukkan seorang bayi perempuan yang lahir pada tahun 2023 secara purata dijangka boleh hidup sehingga 74.6 tahun dan bayi lelaki dijangka boleh hidup sehingga 68.4 tahun. **(Jadual 1)**

Bilangan kelahiran hidup dan kadar kelahiran kasar

Bilangan kelahiran hidup yang dicatatkan pada tahun 2023 di Tampin adalah sebanyak 1,157 kelahiran, menurun 0.3 peratus berbanding 1,160 kelahiran pada tahun 2022. Kadar kelahiran kasar (CBR) merekodkan penurunan daripada 13.1 (2022) kepada 12.9 (2023) bagi setiap 1,000 penduduk. **(Jadual 1)**

Bilangan kematian dan kadar kematian kasar

Bilangan kematian yang dicatatkan pada tahun 2023 di Tampin adalah sebanyak 764 kematian, menurun 4.5 peratus berbanding 800 kematian pada tahun 2022. Kadar kematian kasar (CDR) merekodkan penurunan kepada 8.5 (2023) daripada 9.0 (2022) bagi setiap 1,000 penduduk. **(Jadual 1)**

MY LOCAL STATS, TAMPIN, NEGERI SEMBILAN, 2023

Jadual 1: Statistik utama penduduk dan demografi, Tampin, Negeri Sembilan, 2022 dan 2023

Indikator	2022	2023
Jumlah penduduk ('000)[a]	88.8	89.8
Lelaki	47.0	47.7
Perempuan	41.8	42.2
Jangkaan hayat ketika lahir (tahun)		
Lelaki dan perempuan	71.2	71.2[p]
Lelaki	68.6	68.4[p]
Perempuan	74.3	74.6[p]
Kelahiran		
Bilangan kelahiran hidup	1,160	1,157
Kadar kelahiran kasar[b]	13.1	12.9
Kematian		
Bilangan kematian	800	764
Kadar kematian kasar[b]	9.0	8.5

Nota:
[a] Data adalah merujuk kepada data anggaran penduduk semasa pertengahan tahun berasaskan Banci Penduduk dan Perumahan Malaysia, 2020
[b] Kadar adalah bagi setiap 1,000 penduduk
[p] Permulaan
Hasil tambah mungkin berbeza disebabkan oleh pembundaran

GUNA TENAGA

Bilangan penduduk bekerja di Tampin adalah seramai 37.4 ribu orang pada tahun 2023. Kadar penyertaan tenaga buruh (KPTB) dan kadar pengangguran masing-masing mencatatkan 65.8 peratus dan 3.1 peratus pada tahun yang sama.

Paparan 2: Penduduk bekerja, kadar penyertaan tenaga buruh dan kadar pengangguran, Tampin, Negeri Sembilan, 2022 dan 2023

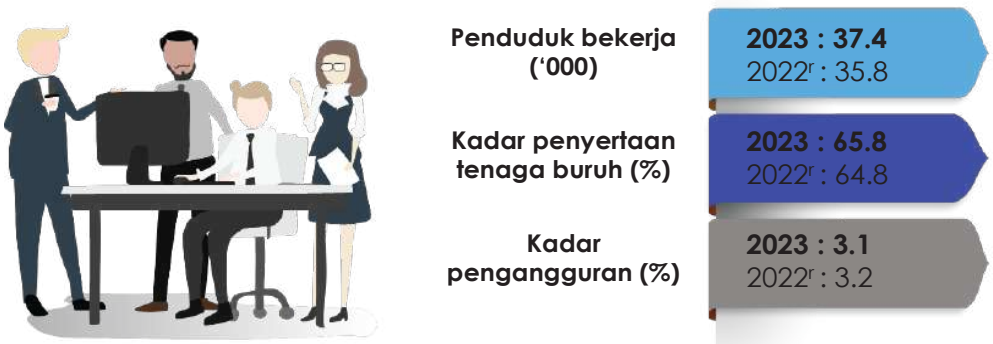

Nota:
[r] Data dikemaskini berdasarkan anggaran penduduk semasa pertengahan tahun

PENDIDIKAN

Tampin mempunyai 51 buah sekolah pada tahun 2023 merangkumi 39 sekolah rendah dan 12 sekolah menengah. Bilangan guru di sekolah rendah dan sekolah menengah adalah masing-masing seramai 896 dan 621 guru pada tahun yang sama.

Jadual 2: Bilangan sekolah, guru dan murid sekolah kerajaan dan bantuan kerajaan, Tampin, Negeri Sembilan, 2022 dan 2023

	2022			2023		
	Sekolah rendah	Sekolah menengah		Sekolah rendah	Sekolah menengah	
Sekolah	39	12		39	12	
Guru	900	611		896	621	
Murid	n.a	Peringkat menengah n.a	Peringkat lepasan menengah n.a	n.a	Peringkat menengah n.a	Peringkat lepasan menengah n.a

Sumber: Kementerian Pendidikan Malaysia

KESIHATAN

Tampin mempunyai dua buah hospital kerajaan dan 18 klinik kerajaan pada tahun 2023. Klinik kerajaan merangkumi klinik kesihatan (termasuk klinik kesihatan ibu dan anak), klinik desa dan klinik komuniti.

Paparan 3: Bilangan hospital dan klinik kerajaan, Tampin, Negeri Sembilan, 2022 dan 2023

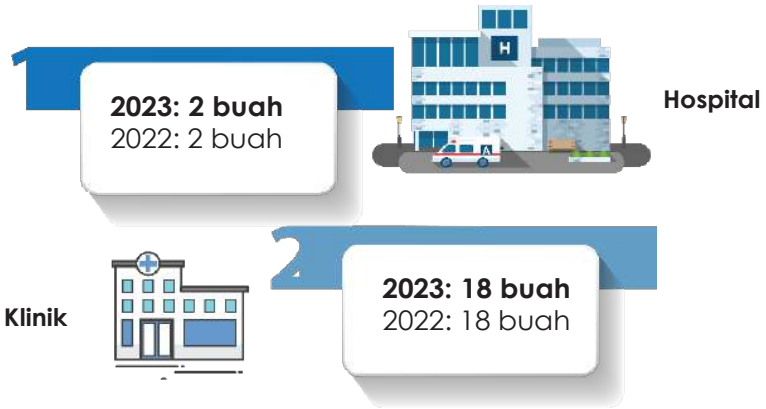

Sumber: Kementerian Kesihatan Malaysia

PERKHIDMATAN KEBAJIKAN

Bilangan ketua isi rumah miskin yang berdaftar dengan eKasih di Tampin pada tahun 2023 meningkat kepada 1,406 orang berbanding 1,177 (2022).

Paparan 4: Bilangan ketua isi rumah yang berdaftar dengan eKasih, Tampin, Negeri Sembilan, 2022 dan 2023

Sumber: Unit Penyelarasan Pelaksanaan (ICU), Jabatan Perdana Menteri

KESELAMATAN AWAM

Jenayah indeks merangkumi jenayah kekerasan dan jenayah harta benda. Jenayah indeks yang direkodkan di Tampin adalah sebanyak 64 kes pada tahun 2023. Jenayah kekerasan dan jenayah harta benda masing-masing mencatatkan 10 kes dan 54 kes pada tahun yang sama.

Paparan 5: Jenayah indeks, jenayah kekerasan dan jenayah harta benda, Tampin, Negeri Sembilan, 2022 dan 2023

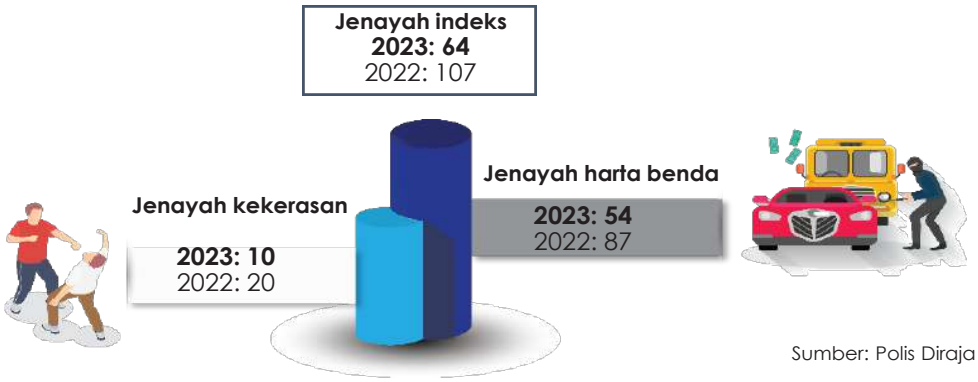

Sumber: Polis Diraja Malaysia

Bilangan kebakaran yang direkodkan di Tampin adalah sebanyak 114 kes pada tahun 2023. Bilangan kematian dan kecederaan masing-masing mencatatkan satu kes dan empat kes pada tahun yang sama.

Paparan 6: Bilangan kematian dan kecederaan akibat kebakaran, Tampin, Negeri Sembilan, 2022 dan 2023

Sumber: Jabatan Bomba dan Penyelamat Malaysia

STATISTIK SOSIAL
JEMPOL, NEGERI SEMBILAN

Paparan 1: Maklumat asas terpilih, Jempol, Negeri Sembilan, 2023

Nota:
1. Banci adalah merujuk kepada data anggaran penduduk semasa pertengahan tahun berasaskan Banci Penduduk dan Perumahan Malaysia, 2020
2. Hasil tambah mungkin berbeza disebabkan oleh pembundaran

Jempol mempunyai keluasan tanah 1,484.2 kilometer persegi dengan kepadatan penduduk 87 orang per kilometer persegi. Bilangan penduduk di Jempol pada tahun 2023 adalah 129.5 ribu orang dengan kadar pertumbuhan tahunan 1.5 peratus.

PENDUDUK

Bilangan penduduk

Penduduk Jempol pada tahun 2023 adalah 129.5 ribu orang dengan bilangan penduduk lelaki 66.7 ribu orang dan perempuan 62.7 ribu orang. **(Jadual 1)**

Jangkaan hayat ketika lahir

Jangkaan hayat ketika lahir pada tahun 2023 adalah 71.0 tahun. Jangkaan hayat mengikut jantina menunjukkan seorang bayi perempuan yang lahir pada tahun 2023 secara purata dijangka boleh hidup sehingga 73.6 tahun dan bayi lelaki dijangka boleh hidup sehingga 68.8 tahun. **(Jadual 1)**

Bilangan kelahiran hidup dan kadar kelahiran kasar

Bilangan kelahiran hidup yang dicatatkan pada tahun 2023 di Jempol adalah sebanyak 1,898 kelahiran, meningkat 3.6 peratus berbanding 1,832 kelahiran pada tahun 2022. Kadar kelahiran kasar (CBR) merekodkan peningkatan daripada 14.4 (2022) kepada 14.7 (2023) bagi setiap 1,000 penduduk. **(Jadual 1)**

Bilangan kematian dan kadar kematian kasar

Bilangan kematian yang dicatatkan pada tahun 2023 di Jempol adalah sebanyak 1,120 kematian, menurun 6.3 peratus berbanding 1,195 kematian pada tahun 2022. Kadar kematian kasar (CDR) merekodkan penurunan kepada 8.7 (2023) daripada 9.4 (2022) bagi setiap 1,000 penduduk. **(Jadual 1)**

MY LOCAL STATS, JEMPOL, NEGERI SEMBILAN, 2023

Jadual 1: Statistik utama penduduk dan demografi, Jempol, Negeri Sembilan, 2022 dan 2023

Indikator	2022	2023
Jumlah penduduk ('000)[a]	127.6	129.5
Lelaki	65.5	66.7
Perempuan	62.1	62.7
Jangkaan hayat ketika lahir (tahun)		
Lelaki dan perempuan	70.7	71.0[p]
Lelaki	68.2	68.8[p]
Perempuan	73.6	73.6[p]
Kelahiran		
Bilangan kelahiran hidup	1,832	1,898
Kadar kelahiran kasar[b]	14.4	14.7
Kematian		
Bilangan kematian	1,195	1,120
Kadar kematian kasar[b]	9.4	8.7

Nota:
[a] Data adalah merujuk kepada data anggaran penduduk semasa pertengahan tahun berasaskan Banci Penduduk dan Perumahan Malaysia, 2020
[b] Kadar adalah bagi setiap 1,000 penduduk
[p] Permulaan
Hasil tambah mungkin berbeza disebabkan oleh pembundaran

GUNA TENAGA

Bilangan penduduk bekerja di Jempol adalah seramai 51.8 ribu orang pada tahun 2023. Kadar penyertaan tenaga buruh (KPTB) dan kadar pengangguran masing-masing mencatatkan 64.7 peratus dan 3.4 peratus pada tahun yang sama.

Paparan 2: Penduduk bekerja, kadar penyertaan tenaga buruh dan kadar pengangguran, Jempol, Negeri Sembilan, 2022 dan 2023

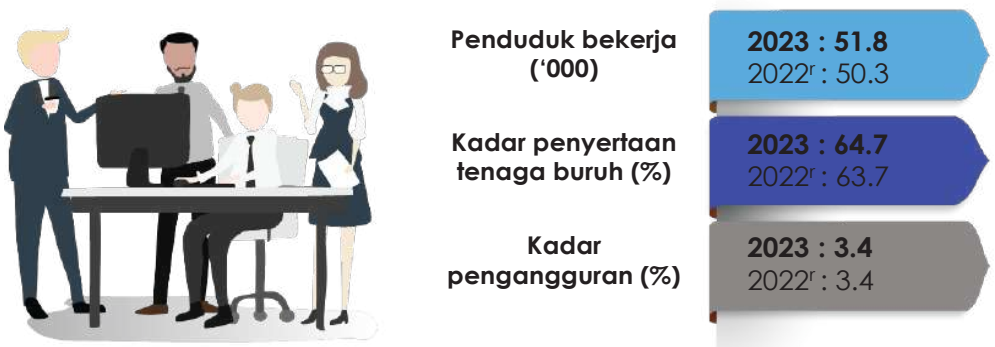

Nota:
[r] Data dikemaskini berdasarkan anggaran penduduk semasa pertengahan tahun

PENDIDIKAN

Jempol mempunyai 67 buah sekolah pada tahun 2023 merangkumi 50 sekolah rendah dan 17 sekolah menengah. Bilangan guru di sekolah rendah dan sekolah menengah adalah masing-masing seramai 1,180 dan 899 guru pada tahun yang sama.

Jadual 2: Bilangan sekolah, guru dan murid sekolah kerajaan dan bantuan kerajaan, Jempol, Negeri Sembilan, 2022 dan 2023

	2022			2023		
	Sekolah rendah	Sekolah menengah		Sekolah rendah	Sekolah menengah	
Sekolah	50	17		50	17	
Guru	1,189	899		1,180	899	
Murid	n.a	Peringkat menengah n.a	Peringkat lepasan menengah n.a	n.a	Peringkat menengah n.a	Peringkat lepasan menengah n.a

Sumber: Kementerian Pendidikan Malaysia

KESIHATAN

Jempol mempunyai sebuah hospital kerajaan dan 29 klinik kerajaan pada tahun 2023. Klinik kerajaan merangkumi klinik kesihatan (termasuk klinik kesihatan ibu dan anak), klinik desa dan klinik komuniti.

Paparan 3: Bilangan hospital dan klinik kerajaan, Jempol, Negeri Sembilan, 2022 dan 2023

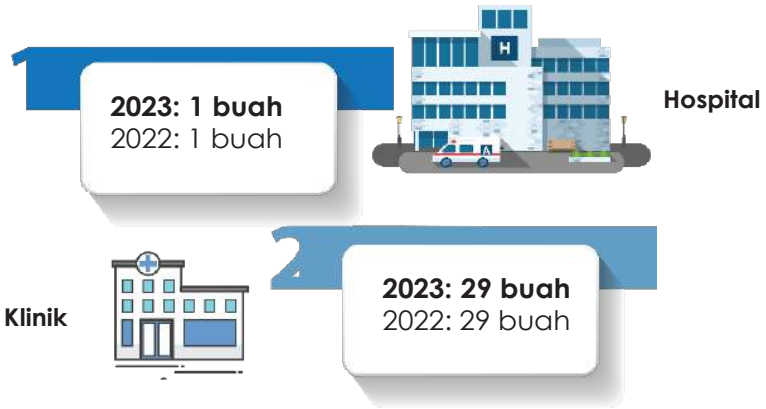

Sumber: Kementerian Kesihatan Malaysia

PERKHIDMATAN KEBAJIKAN

Bilangan ketua isi rumah miskin yang berdaftar dengan eKasih di Jempol pada tahun 2023 meningkat kepada 1,508 orang berbanding 1,367 (2022).

Paparan 4: Bilangan ketua isi rumah yang berdaftar dengan eKasih, Jempol, Negeri Sembilan, 2022 dan 2023

Sumber: Unit Penyelarasan Pelaksanaan (ICU), Jabatan Perdana Menteri

KESELAMATAN AWAM

Jenayah indeks merangkumi jenayah kekerasan dan jenayah harta benda. Jenayah indeks yang direkodkan di Jempol adalah sebanyak 205 kes pada tahun 2023. Jenayah kekerasan dan jenayah harta benda masing-masing mencatatkan 49 kes dan 156 kes pada tahun yang sama.

Paparan 5: Jenayah indeks, jenayah kekerasan dan jenayah harta benda, Jempol, Negeri Sembilan, 2022 dan 2023

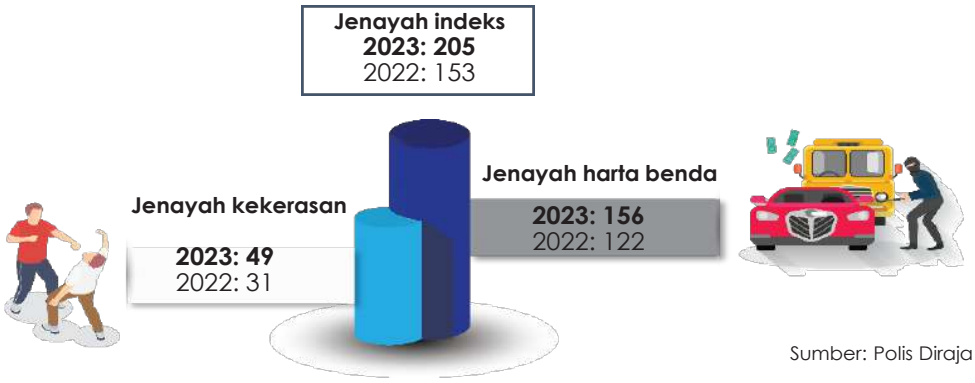

Sumber: Polis Diraja Malaysia

Bilangan kebakaran yang direkodkan di Jempol adalah sebanyak 180 kes pada tahun 2023. Tiada kes kematian dan kecederaan dicatatkan pada tahun yang sama.

Paparan 6: Bilangan kematian dan kecederaan akibat kebakaran, Jempol, Negeri Sembilan, 2022 dan 2023

Sumber: Jabatan Bomba dan Penyelamat Malaysia

Muka surat ini sengaja dibiarkan kosong
This page is deliberately left blank

PAHANG

BENTONG

CAMERON HIGHLANDS

JERANTUT

KUANTAN

LIPIS

PEKAN

RAUB

TEMERLOH

ROMPIN

MARAN

BERA

STATISTIK SOSIAL
BENTONG, PAHANG

Paparan 1: Maklumat asas terpilih, Bentong, Pahang, 2023

Nota:
1. Banci adalah merujuk kepada data anggaran penduduk semasa pertengahan tahun berasaskan Banci Penduduk dan Perumahan Malaysia, 2020
2. Hasil tambah mungkin berbeza disebabkan oleh pembundaran

Bentong mempunyai keluasan tanah 1,836.3 kilometer persegi dengan kepadatan penduduk 65 orang per kilometer persegi. Bilangan penduduk di Bentong pada tahun 2023 adalah 119.6 ribu orang dengan kadar pertumbuhan tahunan 2.4 peratus.

PENDUDUK

Bilangan penduduk

Penduduk Bentong pada tahun 2023 adalah 119.6 ribu orang dengan bilangan penduduk lelaki 68.1 ribu orang dan perempuan 51.5 ribu orang. **(Jadual 1)**

Jangkaan hayat ketika lahir

Jangkaan hayat ketika lahir pada tahun 2023 adalah 72.4 tahun. Jangkaan hayat mengikut jantina menunjukkan seorang bayi perempuan yang lahir pada tahun 2023 secara purata dijangka boleh hidup sehingga 74.9 tahun dan bayi lelaki dijangka boleh hidup sehingga 70.4 tahun. **(Jadual 1)**

Bilangan kelahiran hidup dan kadar kelahiran kasar

Bilangan kelahiran hidup yang dicatatkan pada tahun 2023 di Bentong adalah sebanyak 1,293 kelahiran, meningkat 5.9 peratus berbanding 1,221 kelahiran pada tahun 2022. Kadar kelahiran kasar (CBR) merekodkan peningkatan daripada 10.5 (2022) kepada 10.8 (2023) bagi setiap 1,000 penduduk. **(Jadual 1)**

Bilangan kematian dan kadar kematian kasar

Bilangan kematian yang dicatatkan pada tahun 2023 di Bentong adalah sebanyak 835 kematian, menurun 8.6 peratus berbanding 914 kematian pada tahun 2022. Kadar kematian kasar (CDR) merekodkan penurunan kepada 7.0 (2023) daripada 7.8 (2022) bagi setiap 1,000 penduduk. **(Jadual 1)**

MY LOCAL STATS, BENTONG, PAHANG, 2023

Jadual 1: Statistik utama penduduk dan demografi, Bentong, Pahang, 2022 dan 2023

Indikator	2022	2023
Jumlah penduduk ('000)[a]	116.7	119.6
Lelaki	65.8	68.1
Perempuan	50.9	51.5
Jangkaan hayat ketika lahir (tahun)		
Lelaki dan perempuan	72.3	72.4[p]
Lelaki	70.2	70.4[p]
Perempuan	75.1	74.9[p]
Kelahiran		
Bilangan kelahiran hidup	1,221	1,293
Kadar kelahiran kasar[b]	10.5	10.8
Kematian		
Bilangan kematian	914	835
Kadar kematian kasar[b]	7.8	7.0

Nota:
[a] Data adalah merujuk kepada data anggaran penduduk semasa pertengahan tahun berasaskan Banci Penduduk dan Perumahan Malaysia, 2020
[b] Kadar adalah bagi setiap 1,000 penduduk
[p] Permulaan
Hasil tambah mungkin berbeza disebabkan oleh pembundaran

GUNA TENAGA

Bilangan penduduk bekerja di Bentong adalah seramai 54.9 ribu orang pada tahun 2023. Kadar penyertaan tenaga buruh (KPTB) dan kadar pengangguran masing-masing mencatatkan 66.1 peratus dan 1.5 peratus pada tahun yang sama.

Paparan 2: Penduduk bekerja, kadar penyertaan tenaga buruh dan kadar pengangguran, Bentong, Pahang, 2022 dan 2023

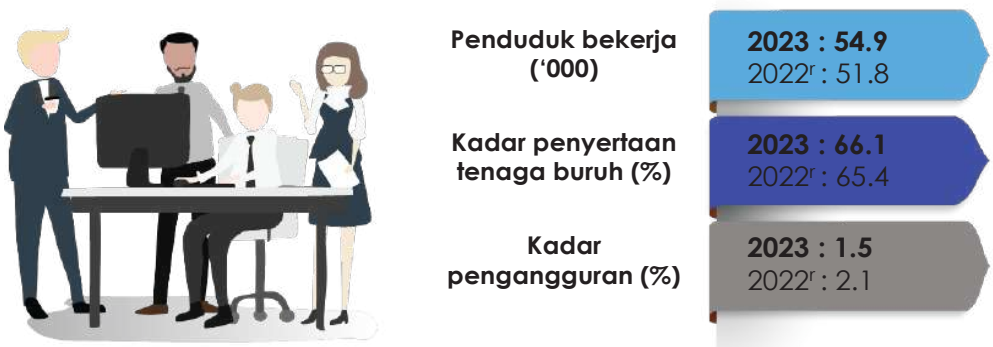

Nota:
[r] Data dikemaskini berdasarkan anggaran penduduk semasa pertengahan tahun

PENDIDIKAN

Bentong mempunyai 56 buah sekolah pada tahun 2023 merangkumi 38 sekolah rendah dan 18 sekolah menengah. Bilangan guru di sekolah rendah dan sekolah menengah adalah masing-masing seramai 905 dan 943 guru pada tahun yang sama.

Jadual 2: Bilangan sekolah, guru dan murid sekolah kerajaan dan bantuan kerajaan, Bentong, Pahang, 2022 dan 2023

	2022			2023		
	Sekolah rendah	Sekolah menengah		Sekolah rendah	Sekolah menengah	
Sekolah	38	18		38	18	
Guru	923	959		905	943	
Murid	n.a	Peringkat menengah n.a	Peringkat lepasan menengah n.a	n.a	Peringkat menengah n.a	Peringkat lepasan menengah n.a

Sumber: Kementerian Pendidikan Malaysia

KESIHATAN

Bentong mempunyai sebuah hospital kerajaan dan 21 klinik kerajaan pada tahun 2023. Klinik kerajaan merangkumi klinik kesihatan (termasuk klinik kesihatan ibu dan anak), klinik desa dan klinik komuniti.

Paparan 3: Bilangan hospital dan klinik kerajaan, Bentong, Pahang, 2022 dan 2023

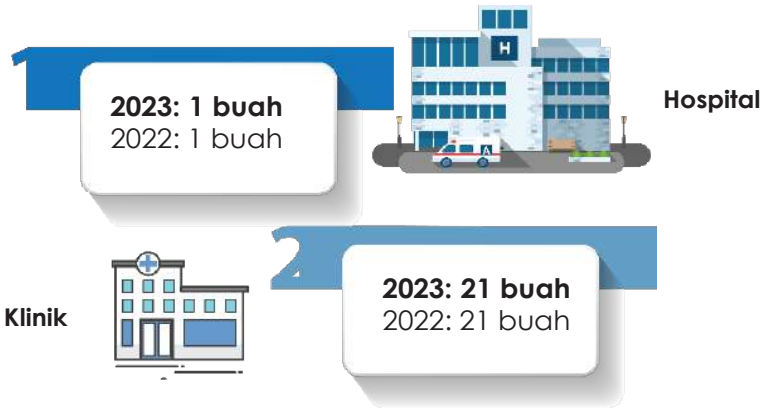

Sumber: Kementerian Kesihatan Malaysia

PERKHIDMATAN KEBAJIKAN

Bilangan ketua isi rumah miskin yang berdaftar dengan eKasih di Bentong pada tahun 2023 meningkat kepada 678 orang berbanding 615 (2022).

Paparan 4: Bilangan ketua isi rumah yang berdaftar dengan eKasih, Bentong, Pahang, 2022 dan 2023

Sumber: Unit Penyelarasan Pelaksanaan (ICU), Jabatan Perdana Menteri

KESELAMATAN AWAM

Jenayah indeks merangkumi jenayah kekerasan dan jenayah harta benda. Jenayah indeks yang direkodkan di Bentong adalah sebanyak 246 kes pada tahun 2023. Jenayah kekerasan dan jenayah harta benda masing-masing mencatatkan 54 kes dan 192 kes pada tahun yang sama.

Paparan 5: Jenayah indeks, jenayah kekerasan dan jenayah harta benda, Bentong, Pahang, 2022 dan 2023

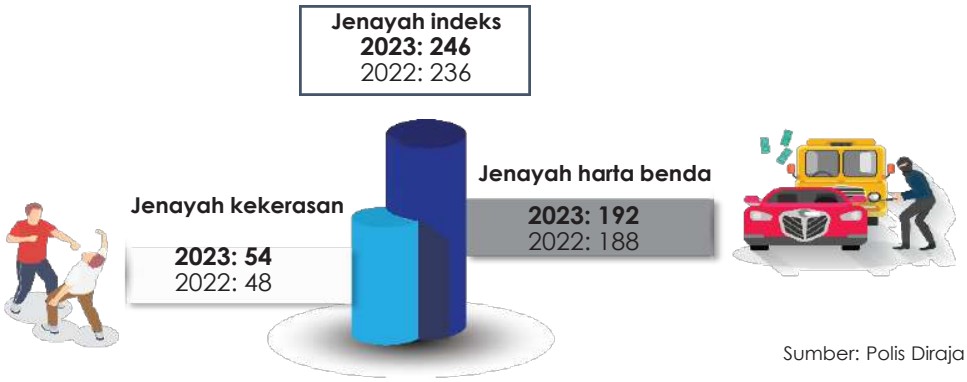

Sumber: Polis Diraja Malaysia

Bilangan kebakaran yang direkodkan di Bentong adalah sebanyak 173 kes pada tahun 2023. Bilangan kematian mencatatkan satu kes pada tahun yang sama.

Paparan 6: Bilangan kematian dan kecederaan akibat kebakaran, Bentong, Pahang, 2022 dan 2023

Sumber: Jabatan Bomba dan Penyelamat Malaysia

STATISTIK SOSIAL
CAMERON HIGHLANDS, PAHANG

Paparan 1: Maklumat asas terpilih, Cameron Highlands, Pahang, 2023

Nota:
1. Banci adalah merujuk kepada data anggaran penduduk semasa pertengahan tahun berasaskan Banci Penduduk dan Perumahan Malaysia, 2020
2. Hasil tambah mungkin berbeza disebabkan oleh pembundaran

Cameron Highlands mempunyai keluasan tanah 678.3 kilometer persegi dengan kepadatan penduduk 60 orang per kilometer persegi. Bilangan penduduk di Cameron Highlands pada tahun 2023 adalah 40.9 ribu orang dengan kadar pertumbuhan tahunan 4.4 peratus.

PENDUDUK

Bilangan penduduk

Penduduk Cameron Highlands pada tahun 2023 adalah 40.9 ribu orang dengan bilangan penduduk lelaki 23.7 ribu orang dan perempuan 17.2 ribu orang. **(Jadual 1)**

Jangkaan hayat ketika lahir

Jangkaan hayat ketika lahir pada tahun 2023 adalah 76.0 tahun. Jangkaan hayat mengikut jantina menunjukkan seorang bayi perempuan yang lahir pada tahun 2023 secara purata dijangka boleh hidup sehingga 78.3 tahun dan bayi lelaki dijangka boleh hidup sehingga 74.1 tahun. **(Jadual 1)**

Bilangan kelahiran hidup dan kadar kelahiran kasar

Bilangan kelahiran hidup yang dicatatkan pada tahun 2023 di Cameron Highlands adalah sebanyak 508 kelahiran, meningkat 8.8 peratus berbanding 467 kelahiran pada tahun 2022. Kadar kelahiran kasar (CBR) merekodkan peningkatan daripada 11.9 (2022) kepada 12.4 (2023) bagi setiap 1,000 penduduk. **(Jadual 1)**

Bilangan kematian dan kadar kematian kasar

Bilangan kematian yang dicatatkan pada tahun 2023 di Cameron Highlands adalah sebanyak 184 kematian, menurun 14.8 peratus berbanding 216 kematian pada tahun 2022. Kadar kematian kasar (CDR) merekodkan penurunan kepada 4.5 (2023) daripada 5.5 (2022) bagi setiap 1,000 penduduk. **(Jadual 1)**

Jadual 1: Statistik utama penduduk dan demografi, Cameron Highlands, Pahang, 2022 dan 2023

Indikator	2022	2023
Jumlah penduduk ('000)[a]	39.2	40.9
Lelaki	22.1	23.7
Perempuan	17.0	17.2
Jangkaan hayat ketika lahir (tahun)		
Lelaki dan perempuan	75.2	76.0[p]
Lelaki	72.8	74.1[p]
Perempuan	78.4	78.3[p]
Kelahiran		
Bilangan kelahiran hidup	467	508
Kadar kelahiran kasar[b]	11.9	12.4
Kematian		
Bilangan kematian	216	184
Kadar kematian kasar[b]	5.5	4.5

Nota:
[a] Data adalah merujuk kepada data anggaran penduduk semasa pertengahan tahun berasaskan Banci Penduduk dan Perumahan Malaysia, 2020
[b] Kadar adalah bagi setiap 1,000 penduduk
[p] Permulaan
Hasil tambah mungkin berbeza disebabkan oleh pembundaran

GUNA TENAGA

Bilangan penduduk bekerja di Cameron Highlands adalah seramai 20.7 ribu orang pada tahun 2023. Kadar penyertaan tenaga buruh (KPTB) dan kadar pengangguran masing-masing mencatatkan 71.6 peratus dan 1.5 peratus pada tahun yang sama.

Paparan 2: Penduduk bekerja, kadar penyertaan tenaga buruh dan kadar pengangguran, Cameron Highlands, Pahang, 2022 dan 2023

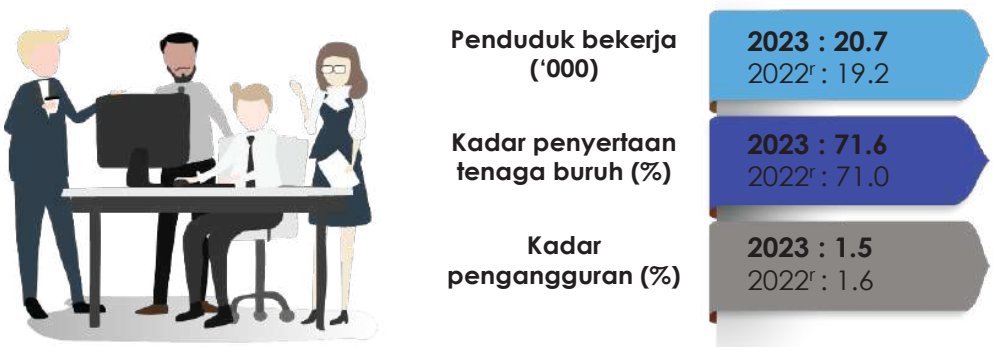

Nota:
[r] Data dikemaskini berdasarkan anggaran penduduk semasa pertengahan tahun

PENDIDIKAN

Cameron Highlands mempunyai 28 buah sekolah pada tahun 2023 merangkumi 25 sekolah rendah dan tiga sekolah menengah. Bilangan guru di sekolah rendah dan sekolah menengah adalah masing-masing seramai 412 dan 206 guru pada tahun yang sama.

Jadual 2: Bilangan sekolah, guru dan murid sekolah kerajaan dan bantuan kerajaan, Cameron Highlands, Pahang, 2022 dan 2023

	2022			2023		
	Sekolah rendah	Sekolah menengah		Sekolah rendah	Sekolah menengah	
Sekolah	25	3		25	3	
Guru	415	205		412	206	
Murid	n.a	Peringkat menengah n.a	Peringkat lepasan menengah n.a	n.a	Peringkat menengah n.a	Peringkat lepasan menengah n.a

Sumber: Kementerian Pendidikan Malaysia

KESIHATAN

Cameron Highlands mempunyai sebuah hospital kerajaan dan lapan klinik kerajaan pada tahun 2023. Klinik kerajaan merangkumi klinik kesihatan (termasuk klinik kesihatan ibu dan anak), klinik desa dan klinik komuniti.

Paparan 3: Bilangan hospital dan klinik kerajaan, Cameron Highlands, Pahang, 2022 dan 2023

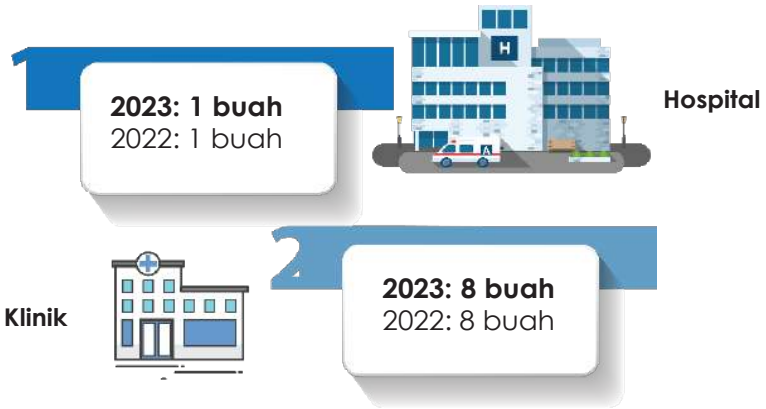

Sumber: Kementerian Kesihatan Malaysia

PERKHIDMATAN KEBAJIKAN

Bilangan ketua isi rumah miskin yang berdaftar dengan eKasih di Cameron Highlands pada tahun 2023 meningkat kepada 91 orang berbanding 79 (2022).

Paparan 4: Bilangan ketua isi rumah yang berdaftar dengan eKasih, Cameron Highlands, Pahang, 2022 dan 2023

Sumber: Unit Penyelarasan Pelaksanaan (ICU), Jabatan Perdana Menteri

KESELAMATAN AWAM

Jenayah indeks merangkumi jenayah kekerasan dan jenayah harta benda. Jenayah indeks yang direkodkan di Cameron Highlands adalah sebanyak 50 kes pada tahun 2023. Jenayah kekerasan dan jenayah harta benda masing-masing mencatatkan 19 kes dan 31 kes pada tahun yang sama.

Paparan 5: Jenayah indeks, jenayah kekerasan dan jenayah harta benda, Cameron Highlands, Pahang, 2022 dan 2023

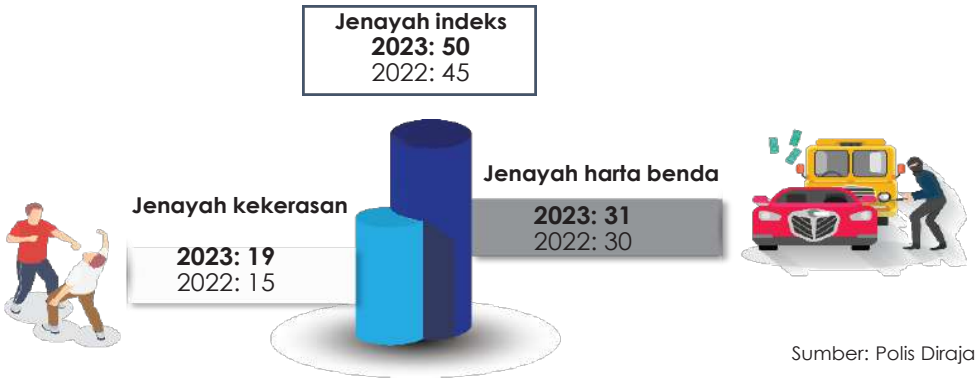

Sumber: Polis Diraja Malaysia

Bilangan kebakaran yang direkodkan di Cameron Highlands adalah sebanyak 20 kes pada tahun 2023. Tiada kes kematian dan kecederaan dicatatkan pada tahun yang sama.

Paparan 6: Bilangan kematian dan kecederaan akibat kebakaran, Cameron Highlands, Pahang, 2022 dan 2023

Sumber: Jabatan Bomba dan Penyelamat Malaysia

STATISTIK SOSIAL
JERANTUT, PAHANG

Paparan 1: Maklumat asas terpilih, Jerantut, Pahang, 2023

Nota:
1. Banci adalah merujuk kepada data anggaran penduduk semasa pertengahan tahun berasaskan Banci Penduduk dan Perumahan Malaysia, 2020
2. Hasil tambah mungkin berbeza disebabkan oleh pembundaran

Jerantut mempunyai keluasan tanah 7,204.7 kilometer persegi dengan kepadatan penduduk 14 orang per kilometer persegi. Bilangan penduduk di Jerantut pada tahun 2023 adalah 98.6 ribu orang dengan kadar pertumbuhan tahunan 1.7 peratus.

PENDUDUK

Bilangan penduduk

Penduduk Jerantut pada tahun 2023 adalah 98.6 ribu orang dengan bilangan penduduk lelaki 52.6 ribu orang dan perempuan 46.0 ribu orang. **(Jadual 1)**

Jangkaan hayat ketika lahir

Jangkaan hayat ketika lahir pada tahun 2023 adalah 71.3 tahun. Jangkaan hayat mengikut jantina menunjukkan seorang bayi perempuan yang lahir pada tahun 2023 secara purata dijangka boleh hidup sehingga 74.2 tahun dan bayi lelaki dijangka boleh hidup sehingga 69.0 tahun. **(Jadual 1)**

Bilangan kelahiran hidup dan kadar kelahiran kasar

Bilangan kelahiran hidup yang dicatatkan pada tahun 2023 di Jerantut adalah sebanyak 1,459 kelahiran, meningkat 4.8 peratus berbanding 1,392 kelahiran pada tahun 2022. Kadar kelahiran kasar (CBR) merekodkan peningkatan daripada 14.4 (2022) kepada 14.8 (2023) bagi setiap 1,000 penduduk. **(Jadual 1)**

Bilangan kematian dan kadar kematian kasar

Bilangan kematian yang dicatatkan pada tahun 2023 di Jerantut adalah sebanyak 726 kematian, menurun 7.8 peratus berbanding 787 kematian pada tahun 2022. Kadar kematian kasar (CDR) merekodkan penurunan kepada 7.4 (2023) daripada 8.1 (2022) bagi setiap 1,000 penduduk. **(Jadual 1)**

MY LOCAL STATS, JERANTUT, PAHANG, 2023

Jadual 1: Statistik utama penduduk dan demografi, Jerantut, Pahang, 2022 dan 2023

Indikator	2022	2023
Jumlah penduduk ('000)[a]	97.0	98.6
Lelaki	51.4	52.6
Perempuan	45.6	46.0
Jangkaan hayat ketika lahir (tahun)		
Lelaki dan perempuan	71.7	71.3[p]
Lelaki	69.3	69.0[p]
Perempuan	74.6	74.2[p]
Kelahiran		
Bilangan kelahiran hidup	1,392	1,459
Kadar kelahiran kasar[b]	14.4	14.8
Kematian		
Bilangan kematian	787	726
Kadar kematian kasar[b]	8.1	7.4

Nota:
[a] Data adalah merujuk kepada data anggaran penduduk semasa pertengahan tahun berasaskan Banci Penduduk dan Perumahan Malaysia, 2020
[b] Kadar adalah bagi setiap 1,000 penduduk
[p] Permulaan
Hasil tambah mungkin berbeza disebabkan oleh pembundaran

GUNA TENAGA

Bilangan penduduk bekerja di Jerantut adalah seramai 40.9 ribu orang pada tahun 2023. Kadar penyertaan tenaga buruh (KPTB) dan kadar pengangguran masing-masing mencatatkan 63.5 peratus dan 2.8 peratus pada tahun yang sama.

Paparan 2: Penduduk bekerja, kadar penyertaan tenaga buruh dan kadar pengangguran, Jerantut, Pahang, 2022 dan 2023

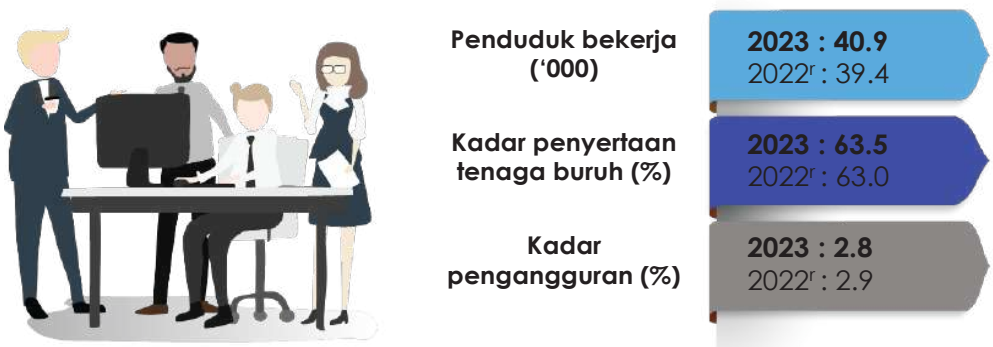

Nota:
[r] Data dikemaskini berdasarkan anggaran penduduk semasa pertengahan tahun

PENDIDIKAN

Jerantut mempunyai 62 buah sekolah pada tahun 2023 merangkumi 47 sekolah rendah dan 15 sekolah menengah. Bilangan guru di sekolah rendah dan sekolah menengah adalah masing-masing seramai 1,053 dan 748 guru pada tahun yang sama.

Jadual 2: Bilangan sekolah, guru dan murid sekolah kerajaan dan bantuan kerajaan, Jerantut, Pahang, 2022 dan 2023

	2022			2023		
	Sekolah rendah	Sekolah menengah		Sekolah rendah	Sekolah menengah	
Sekolah	47	16		47	15	
Guru	1,063	795		1,053	748	
Murid	n.a	Peringkat menengah n.a	Peringkat lepasan menengah n.a	n.a	Peringkat menengah n.a	Peringkat lepasan menengah n.a

Sumber: Kementerian Pendidikan Malaysia

KESIHATAN

Jerantut mempunyai sebuah hospital kerajaan dan 37 klinik kerajaan pada tahun 2023. Klinik kerajaan merangkumi klinik kesihatan (termasuk klinik kesihatan ibu dan anak), klinik desa dan klinik komuniti.

Paparan 3: Bilangan hospital dan klinik kerajaan, Jerantut, Pahang, 2022 dan 2023

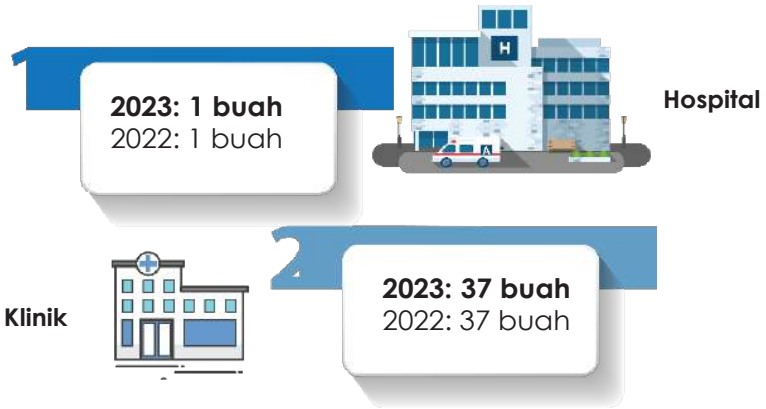

Sumber: Kementerian Kesihatan Malaysia

PERKHIDMATAN KEBAJIKAN

Bilangan ketua isi rumah miskin yang berdaftar dengan eKasih di Jerantut pada tahun 2023 menurun kepada 1,100 orang berbanding 1,236 (2022).

Paparan 4: Bilangan ketua isi rumah yang berdaftar dengan eKasih, Jerantut, Pahang, 2022 dan 2023

Sumber: Unit Penyelarasan Pelaksanaan (ICU), Jabatan Perdana Menteri

KESELAMATAN AWAM

Jenayah indeks merangkumi jenayah kekerasan dan jenayah harta benda. Jenayah indeks yang direkodkan di Jerantut adalah sebanyak 118 kes pada tahun 2023. Jenayah kekerasan dan jenayah harta benda masing-masing mencatatkan 27 kes dan 91 kes pada tahun yang sama.

Paparan 5: Jenayah indeks, jenayah kekerasan dan jenayah harta benda, Jerantut, Pahang, 2022 dan 2023

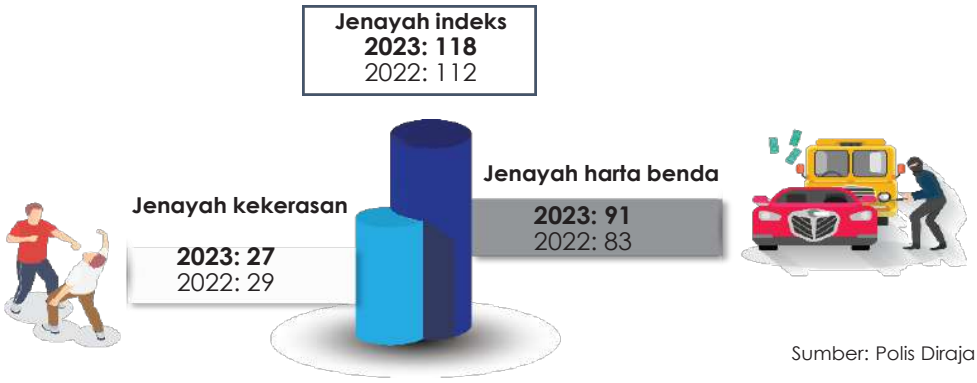

Sumber: Polis Diraja Malaysia

Bilangan kebakaran yang direkodkan di Jerantut adalah sebanyak 67 kes pada tahun 2023. Bilangan kematian dan kecederaan masing-masing mencatatkan satu kes dan lima kes pada tahun yang sama.

Paparan 6: Bilangan kematian dan kecederaan akibat kebakaran, Jerantut, Pahang, 2022 dan 2023

Sumber: Jabatan Bomba dan Penyelamat Malaysia

STATISTIK SOSIAL
KUANTAN, PAHANG

Paparan 1: Maklumat asas terpilih, Kuantan, Pahang, 2023

Nota:
1. Banci adalah merujuk kepada data anggaran penduduk semasa pertengahan tahun berasaskan Banci Penduduk dan Perumahan Malaysia, 2020
2. Hasil tambah mungkin berbeza disebabkan oleh pembundaran

Kuantan mempunyai keluasan tanah 3,044.1 kilometer persegi dengan kepadatan penduduk 184 orang per kilometer persegi. Bilangan penduduk di Kuantan pada tahun 2023 adalah 565.8 ribu orang dengan kadar pertumbuhan tahunan 1.4 peratus.

PENDUDUK

Bilangan penduduk

Penduduk Kuantan pada tahun 2023 adalah 565.8 ribu orang dengan bilangan penduduk lelaki 294.3 ribu orang dan perempuan 271.5 ribu orang. **(Jadual 1)**

Jangkaan hayat ketika lahir

Jangkaan hayat ketika lahir pada tahun 2023 adalah 75.1 tahun. Jangkaan hayat mengikut jantina menunjukkan seorang bayi perempuan yang lahir pada tahun 2023 secara purata dijangka boleh hidup sehingga 77.5 tahun dan bayi lelaki dijangka boleh hidup sehingga 73.1 tahun. **(Jadual 1)**

Bilangan kelahiran hidup dan kadar kelahiran kasar

Bilangan kelahiran hidup yang dicatatkan pada tahun 2023 di Kuantan adalah sebanyak 8,185 kelahiran, meningkat 0.2 peratus berbanding 8,165 kelahiran pada tahun 2022. Kadar kelahiran kasar (CBR) merekodkan penurunan daripada 14.6 (2022) kepada 14.5 (2023) bagi setiap 1,000 penduduk. **(Jadual 1)**

Bilangan kematian dan kadar kematian kasar

Bilangan kematian yang dicatatkan pada tahun 2023 di Kuantan adalah sebanyak 2,716 kematian, meningkat 1.0 peratus berbanding 2,690 kematian pada tahun 2022. Kadar kematian kasar (CDR) merekodkan penurunan kepada 4.8 (2023) daripada 4.8 (2022) bagi setiap 1,000 penduduk. **(Jadual 1)**

MY LOCAL STATS, KUANTAN, PAHANG, 2023

Jadual 1: Statistik utama penduduk dan demografi, Kuantan, Pahang, 2022 dan 2023

Indikator	2022	2023
Jumlah penduduk ('000)[a]	557.9	565.8
Lelaki	289.7	294.3
Perempuan	268.2	271.5
Jangkaan hayat ketika lahir (tahun)		
Lelaki dan perempuan	75.2	75.1[p]
Lelaki	73.2	73.1[p]
Perempuan	77.5	77.5[p]
Kelahiran		
Bilangan kelahiran hidup	8,165	8,185
Kadar kelahiran kasar[b]	14.6	14.5
Kematian		
Bilangan kematian	2,690	2,716
Kadar kematian kasar[b]	4.8	4.8

Nota:
[a] Data adalah merujuk kepada data anggaran penduduk semasa pertengahan tahun berasaskan Banci Penduduk dan Perumahan Malaysia, 2020
[b] Kadar adalah bagi setiap 1,000 penduduk
[p] Permulaan
Hasil tambah mungkin berbeza disebabkan oleh pembundaran

GUNA TENAGA

Bilangan penduduk bekerja di Kuantan adalah seramai 274.2 ribu orang pada tahun 2023. Kadar penyertaan tenaga buruh (KPTB) dan kadar pengangguran masing-masing mencatatkan 70.9 peratus dan 1.9 peratus pada tahun yang sama.

Paparan 2: Penduduk bekerja, kadar penyertaan tenaga buruh dan kadar pengangguran, Kuantan, Pahang, 2022 dan 2023

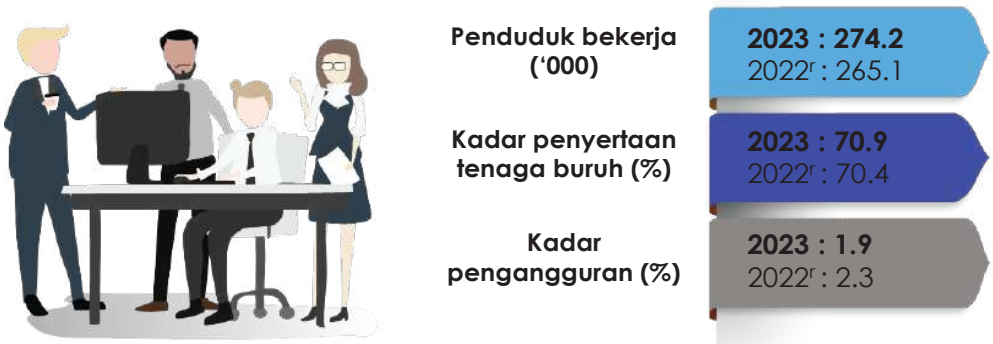

Nota:
[r] Data dikemaskini berdasarkan anggaran penduduk semasa pertengahan tahun

PENDIDIKAN

Kuantan mempunyai 136 buah sekolah pada tahun 2023 merangkumi 88 sekolah rendah dan 48 sekolah menengah. Bilangan guru di sekolah rendah dan sekolah menengah adalah masing-masing seramai 3,934 dan 3,257 guru pada tahun yang sama.

Jadual 2: Bilangan sekolah, guru dan murid sekolah kerajaan dan bantuan kerajaan, Kuantan, Pahang, 2022 dan 2023

	2022			2023		
	Sekolah rendah	Sekolah menengah		Sekolah rendah	Sekolah menengah	
Sekolah	88	48		88	48	
Guru	3,975	3,296		3,934	3,257	
Murid	n.a	Peringkat menengah n.a	Peringkat lepasan menengah n.a	n.a	Peringkat menengah n.a	Peringkat lepasan menengah n.a

Sumber: Kementerian Pendidikan Malaysia

KESIHATAN

Kuantan mempunyai dua buah hospital kerajaan dan 39 klinik kerajaan pada tahun 2023. Klinik kerajaan merangkumi klinik kesihatan (termasuk klinik kesihatan ibu dan anak), klinik desa dan klinik komuniti.

Paparan 3: Bilangan hospital dan klinik kerajaan, Kuantan, Pahang, 2022 dan 2023

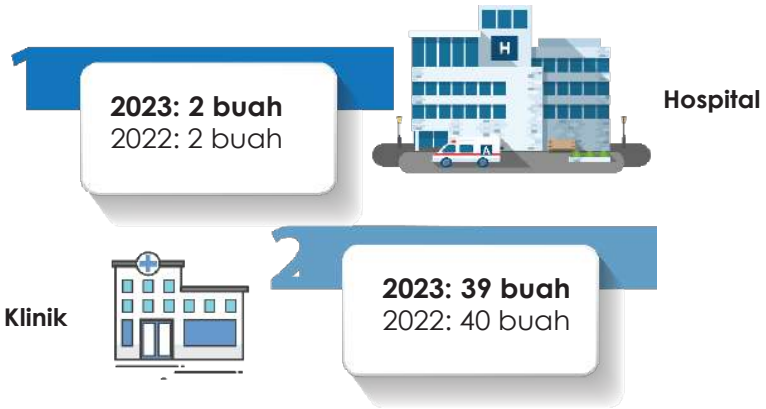

Sumber: Kementerian Kesihatan Malaysia

PERKHIDMATAN KEBAJIKAN

Bilangan ketua isi rumah miskin yang berdaftar dengan eKasih di Kuantan pada tahun 2023 meningkat kepada 3,868 orang berbanding 3,653 (2022).

Paparan 4: Bilangan ketua isi rumah yang berdaftar dengan eKasih, Kuantan, Pahang, 2022 dan 2023

Sumber: Unit Penyelarasan Pelaksanaan (ICU), Jabatan Perdana Menteri

KESELAMATAN AWAM

Jenayah indeks merangkumi jenayah kekerasan dan jenayah harta benda. Jenayah indeks yang direkodkan di Kuantan adalah sebanyak 601 kes pada tahun 2023. Jenayah kekerasan dan jenayah harta benda masing-masing mencatatkan 118 kes dan 483 kes pada tahun yang sama.

Paparan 5: Jenayah indeks, jenayah kekerasan dan jenayah harta benda, Kuantan, Pahang, 2022 dan 2023

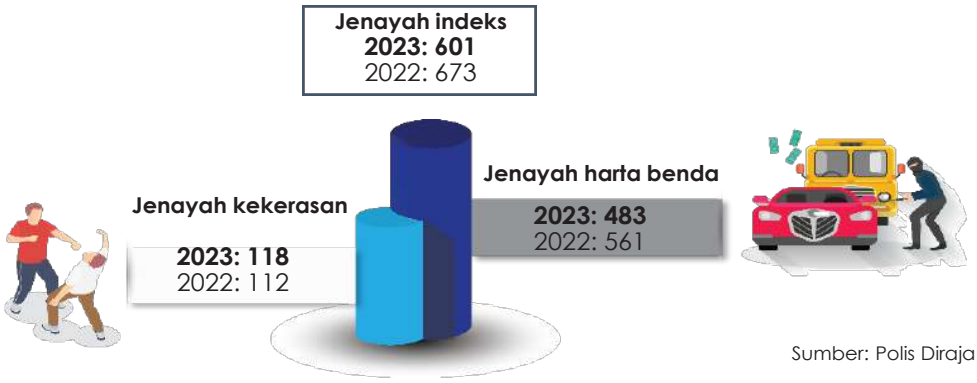

Sumber: Polis Diraja Malaysia

Bilangan kebakaran yang direkodkan di Kuantan adalah sebanyak 662 kes pada tahun 2023. Bilangan kematian dan kecederaan masing-masing mencatatkan satu kes dan lima kes pada tahun yang sama.

Paparan 6: Bilangan kematian dan kecederaan akibat kebakaran, Kuantan, Pahang, 2022 dan 2023

Sumber: Jabatan Bomba dan Penyelamat Malaysia

STATISTIK SOSIAL
LIPIS, PAHANG

Paparan 1: Maklumat asas terpilih, Lipis, Pahang, 2023

Nota:
1. Banci adalah merujuk kepada data anggaran penduduk semasa pertengahan tahun berasaskan Banci Penduduk dan Perumahan Malaysia, 2020
2. Hasil tambah mungkin berbeza disebabkan oleh pembundaran

Lipis mempunyai keluasan tanah 5,398.0 kilometer persegi dengan kepadatan penduduk 18 orang per kilometer persegi. Bilangan penduduk di Lipis pada tahun 2023 adalah 100.1 ribu orang dengan kadar pertumbuhan tahunan 2.2 peratus.

PENDUDUK

Bilangan penduduk

Penduduk Lipis pada tahun 2023 adalah 100.1 ribu orang dengan bilangan penduduk lelaki 53.4 ribu orang dan perempuan 46.6 ribu orang. **(Jadual 1)**

Jangkaan hayat ketika lahir

Jangkaan hayat ketika lahir pada tahun 2023 adalah 73.1 tahun. Jangkaan hayat mengikut jantina menunjukkan seorang bayi perempuan yang lahir pada tahun 2023 secara purata dijangka boleh hidup sehingga 75.0 tahun dan bayi lelaki dijangka boleh hidup sehingga 71.4 tahun. **(Jadual 1)**

Bilangan kelahiran hidup dan kadar kelahiran kasar

Bilangan kelahiran hidup yang dicatatkan pada tahun 2023 di Lipis adalah sebanyak 1,386 kelahiran, meningkat 3.0 peratus berbanding 1,346 kelahiran pada tahun 2022. Kadar kelahiran kasar (CBR) kekal sama iaitu 13.8 pada tahun 2022 dan 2023 bagi setiap 1,000 penduduk. **(Jadual 1)**

Bilangan kematian dan kadar kematian kasar

Bilangan kematian yang dicatatkan pada tahun 2023 di Lipis adalah sebanyak 624 kematian, menurun 6.6 peratus berbanding 668 kematian pada tahun 2022. Kadar kematian kasar (CDR) merekodkan penurunan kepada 6.2 (2023) daripada 6.8 (2022) bagi setiap 1,000 penduduk. **(Jadual 1)**

MY LOCAL STATS, LIPIS, PAHANG, 2023

Jadual 1: Statistik utama penduduk dan demografi, Lipis, Pahang, 2022 dan 2023

Indikator	2022	2023
Jumlah penduduk ('000)[a]	97.9	100.1
Lelaki	51.7	53.4
Perempuan	46.2	46.6
Jangkaan hayat ketika lahir (tahun)		
Lelaki dan perempuan	73.2	73.1[p]
Lelaki	71.3	71.4[p]
Perempuan	75.4	75.0[p]
Kelahiran		
Bilangan kelahiran hidup	1,346	1,386
Kadar kelahiran kasar[b]	13.8	13.8
Kematian		
Bilangan kematian	668	624
Kadar kematian kasar[b]	6.8	6.2

Nota:
[a] Data adalah merujuk kepada data anggaran penduduk semasa pertengahan tahun berasaskan Banci Penduduk dan Perumahan Malaysia, 2020
[b] Kadar adalah bagi setiap 1,000 penduduk
[p] Permulaan
Hasil tambah mungkin berbeza disebabkan oleh pembundaran

GUNA TENAGA

Bilangan penduduk bekerja di Lipis adalah seramai 37.2 ribu orang pada tahun 2023. Kadar penyertaan tenaga buruh (KPTB) dan kadar pengangguran masing-masing mencatatkan 54.3 peratus dan 1.2 peratus pada tahun yang sama.

Paparan 2: Penduduk bekerja, kadar penyertaan tenaga buruh dan kadar pengangguran, Lipis, Pahang, 2022 dan 2023

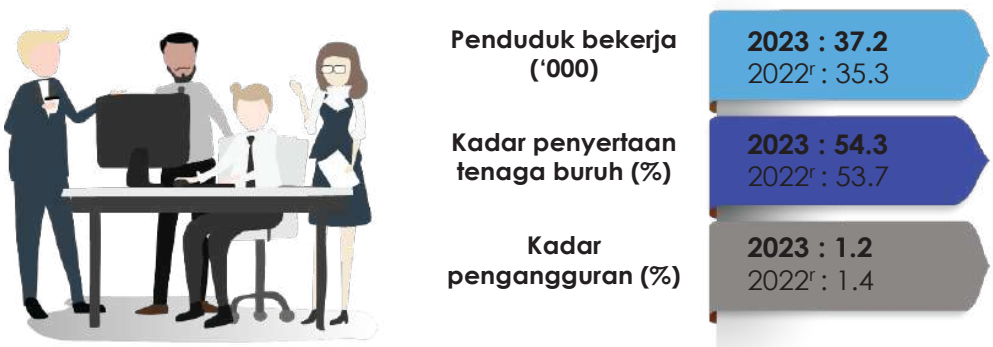

Nota:
[r] Data dikemaskini berdasarkan anggaran penduduk semasa pertengahan tahun

PENDIDIKAN

Lipis mempunyai 69 buah sekolah pada tahun 2023 merangkumi 53 sekolah rendah dan 15 sekolah menengah. Bilangan guru di sekolah rendah dan sekolah menengah adalah masing-masing seramai 972 dan 787 guru pada tahun yang sama.

Jadual 2: Bilangan sekolah, guru dan murid sekolah kerajaan dan bantuan kerajaan, Lipis, Pahang, 2022 dan 2023

	2022			2023		
	Sekolah rendah	Sekolah menengah		Sekolah rendah	Sekolah menengah	
Sekolah	54	15		53	15	
Guru	1,036	768		972	787	
Murid	n.a	Peringkat menengah n.a	Peringkat lepasan menengah n.a	n.a	Peringkat menengah n.a	Peringkat lepasan menengah n.a

Sumber: Kementerian Pendidikan Malaysia

KESIHATAN

Lipis mempunyai sebuah hospital kerajaan dan 32 klinik kerajaan pada tahun 2023. Klinik kerajaan merangkumi klinik kesihatan (termasuk klinik kesihatan ibu dan anak), klinik desa dan klinik komuniti.

Paparan 3: Bilangan hospital dan klinik kerajaan, Lipis, Pahang, 2022 dan 2023

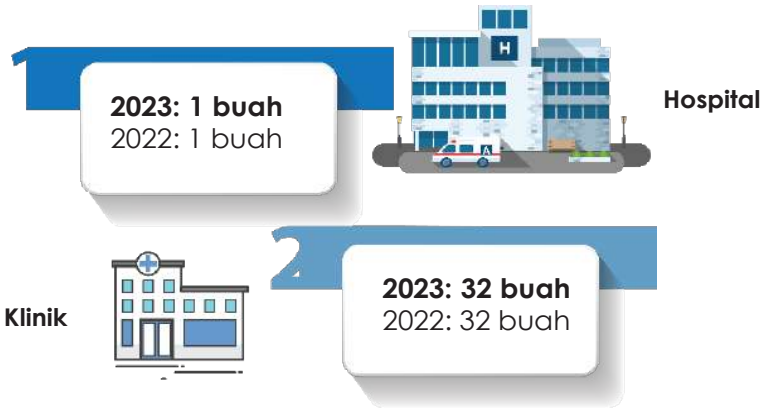

Sumber: Kementerian Kesihatan Malaysia

PERKHIDMATAN KEBAJIKAN

Bilangan ketua isi rumah miskin yang berdaftar dengan eKasih di Lipis pada tahun 2023 meningkat kepada 1,440 orang berbanding 1,178 (2022).

Paparan 4: Bilangan ketua isi rumah yang berdaftar dengan eKasih, Lipis, Pahang, 2022 dan 2023

Sumber: Unit Penyelarasan Pelaksanaan (ICU), Jabatan Perdana Menteri

KESELAMATAN AWAM

Jenayah indeks merangkumi jenayah kekerasan dan jenayah harta benda. Jenayah indeks yang direkodkan di Lipis adalah sebanyak 78 kes pada tahun 2023. Jenayah kekerasan dan jenayah harta benda masing-masing mencatatkan 20 kes dan 58 kes pada tahun yang sama.

Paparan 5: Jenayah indeks, jenayah kekerasan dan jenayah harta benda, Lipis, Pahang, 2022 dan 2023

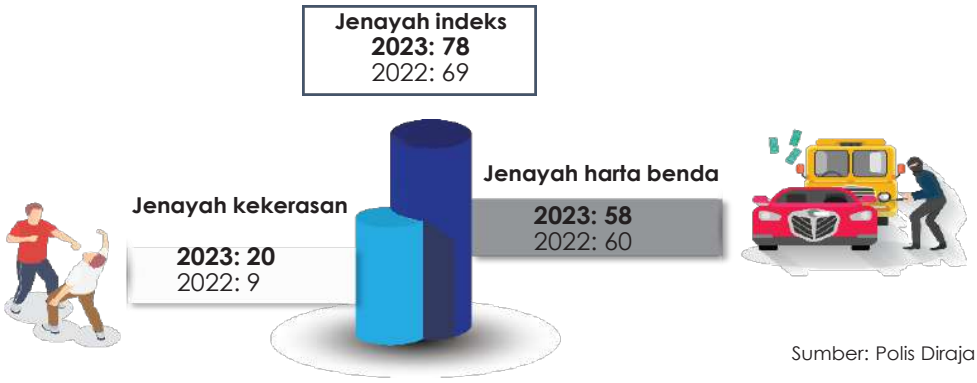

Sumber: Polis Diraja Malaysia

Bilangan kebakaran yang direkodkan di Lipis adalah sebanyak 85 kes pada tahun 2023. Bilangan kematian dan kecederaan masing-masing mencatatkan satu kes dan dua kes pada tahun yang sama.

Paparan 6: Bilangan kematian dan kecederaan akibat kebakaran, Lipis, Pahang, 2022 dan 2023

Sumber: Jabatan Bomba dan Penyelamat Malaysia

STATISTIK SOSIAL
PEKAN, PAHANG

Paparan 1: Maklumat asas terpilih, Pekan, Pahang, 2023

Nota:
1. Banci adalah merujuk kepada data anggaran penduduk semasa pertengahan tahun berasaskan Banci Penduduk dan Perumahan Malaysia, 2020
2. Hasil tambah mungkin berbeza disebabkan oleh pembundaran

Pekan mempunyai keluasan tanah 3,707.8 kilometer persegi dengan kepadatan penduduk 34 orang per kilometer persegi. Bilangan penduduk di Pekan pada tahun 2023 adalah 125.9 ribu orang dengan kadar pertumbuhan tahunan 2.0 peratus.

PENDUDUK

Bilangan penduduk

Penduduk Pekan pada tahun 2023 adalah 125.9 ribu orang dengan bilangan penduduk lelaki 67.9 ribu orang dan perempuan 58.1 ribu orang. **(Jadual 1)**

Jangkaan hayat ketika lahir

Jangkaan hayat ketika lahir pada tahun 2023 adalah 69.6 tahun. Jangkaan hayat mengikut jantina menunjukkan seorang bayi perempuan yang lahir pada tahun 2023 secara purata dijangka boleh hidup sehingga 72.3 tahun dan bayi lelaki dijangka boleh hidup sehingga 67.2 tahun. **(Jadual 1)**

Bilangan kelahiran hidup dan kadar kelahiran kasar

Bilangan kelahiran hidup yang dicatatkan pada tahun 2023 di Pekan adalah sebanyak 2,460 kelahiran, meningkat 7.9 peratus berbanding 2,279 kelahiran pada tahun 2022. Kadar kelahiran kasar (CBR) merekodkan peningkatan daripada 18.5 (2022) kepada 19.5 (2023) bagi setiap 1,000 penduduk. **(Jadual 1)**

Bilangan kematian dan kadar kematian kasar

Bilangan kematian yang dicatatkan pada tahun 2023 di Pekan adalah sebanyak 882 kematian, menurun 4.3 peratus berbanding 922 kematian pada tahun 2022. Kadar kematian kasar (CDR) merekodkan penurunan kepada 7.0 (2023) daripada 7.5 (2022) bagi setiap 1,000 penduduk. **(Jadual 1)**

MY LOCAL STATS, PEKAN, PAHANG, 2023

Jadual 1: Statistik utama penduduk dan demografi, Pekan, Pahang, 2022 dan 2023

Indikator	2022	2023
Jumlah penduduk ('000)[a]	123.5	125.9
Lelaki	66.3	67.9
Perempuan	57.2	58.1
Jangkaan hayat ketika lahir (tahun)		
Lelaki dan perempuan	69.6	69.6[p]
Lelaki	67.1	67.2[p]
Perempuan	72.6	72.3[p]
Kelahiran		
Bilangan kelahiran hidup	2,279	2,460
Kadar kelahiran kasar[b]	18.5	19.5
Kematian		
Bilangan kematian	922	882
Kadar kematian kasar[b]	7.5	7.0

Nota:
[a] Data adalah merujuk kepada data anggaran penduduk semasa pertengahan tahun berasaskan Banci Penduduk dan Perumahan Malaysia, 2020
[b] Kadar adalah bagi setiap 1,000 penduduk
[p] Permulaan
Hasil tambah mungkin berbeza disebabkan oleh pembundaran

GUNA TENAGA

Bilangan penduduk bekerja di Pekan adalah seramai 56.0 ribu orang pada tahun 2023. Kadar penyertaan tenaga buruh (KPTB) dan kadar pengangguran masing-masing mencatatkan 64.7 peratus dan 2.0 peratus pada tahun yang sama.

Paparan 2: Penduduk bekerja, kadar penyertaan tenaga buruh dan kadar pengangguran, Pekan, Pahang, 2022 dan 2023

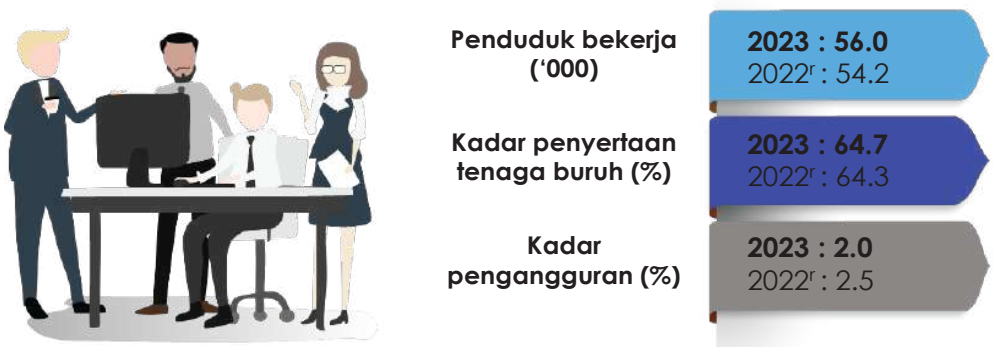

Nota:
[r] Data dikemaskini berdasarkan anggaran penduduk semasa pertengahan tahun

PENDIDIKAN

Pekan mempunyai 63 buah sekolah pada tahun 2023 merangkumi 47 sekolah rendah dan 16 sekolah menengah. Bilangan guru di sekolah rendah dan sekolah menengah adalah masing-masing seramai 1,239 dan 878 guru pada tahun yang sama.

Jadual 2: Bilangan sekolah, guru dan murid sekolah kerajaan dan bantuan kerajaan, Pekan, Pahang, 2022 dan 2023

	2022			2023		
	Sekolah rendah	Sekolah menengah		Sekolah rendah	Sekolah menengah	
Sekolah	47	16		47	16	
Guru	1,267	889		1,239	878	
Murid	n.a	Peringkat menengah n.a	Peringkat lepasan menengah n.a	n.a	Peringkat menengah n.a	Peringkat lepasan menengah n.a

Sumber: Kementerian Pendidikan Malaysia

KESIHATAN

Pekan mempunyai sebuah hospital kerajaan dan 34 klinik kerajaan pada tahun 2023. Klinik kerajaan merangkumi klinik kesihatan (termasuk klinik kesihatan ibu dan anak), klinik desa dan klinik komuniti.

Paparan 3: Bilangan hospital dan klinik kerajaan, Pekan, Pahang, 2022 dan 2023

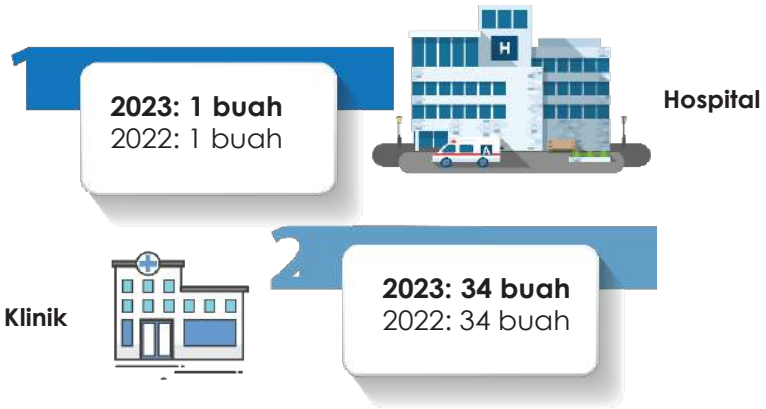

Sumber: Kementerian Kesihatan Malaysia

PERKHIDMATAN KEBAJIKAN

Bilangan ketua isi rumah miskin yang berdaftar dengan eKasih di Pekan pada tahun 2023 menurun kepada 1,506 orang berbanding 1,782 (2022).

Paparan 4: Bilangan ketua isi rumah yang berdaftar dengan eKasih, Pekan, Pahang, 2022 dan 2023

Sumber: Unit Penyelarasan Pelaksanaan (ICU), Jabatan Perdana Menteri

KESELAMATAN AWAM

Jenayah indeks merangkumi jenayah kekerasan dan jenayah harta benda. Jenayah indeks yang direkodkan di Pekan adalah sebanyak 98 kes pada tahun 2023. Jenayah kekerasan dan jenayah harta benda masing-masing mencatatkan 18 kes dan 80 kes pada tahun yang sama.

Paparan 5: Jenayah indeks, jenayah kekerasan dan jenayah harta benda, Pekan, Pahang, 2022 dan 2023

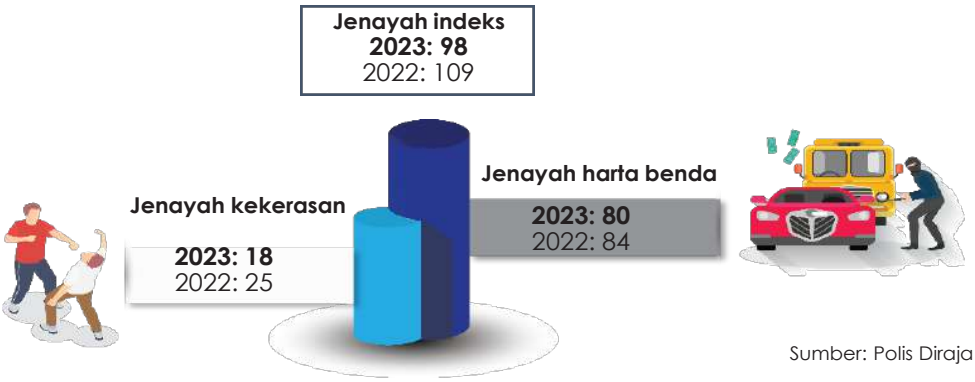

Sumber: Polis Diraja Malaysia

Bilangan kebakaran yang direkodkan di Pekan adalah sebanyak 242 kes pada tahun 2023. Bilangan kecederaan mencatatkan dua kes pada tahun yang sama.

Paparan 6: Bilangan kematian dan kecederaan akibat kebakaran, Pekan, Pahang, 2022 dan 2023

Sumber: Jabatan Bomba dan Penyelamat Malaysia

STATISTIK SOSIAL
RAUB, PAHANG

Paparan 1: Maklumat asas terpilih, Raub, Pahang, 2023

Nota:
1. Banci adalah merujuk kepada data anggaran penduduk semasa pertengahan tahun berasaskan Banci Penduduk dan Perumahan Malaysia, 2020
2. Hasil tambah mungkin berbeza disebabkan oleh pembundaran

Raub mempunyai keluasan tanah 2,326.3 kilometer persegi dengan kepadatan penduduk 42 orang per kilometer persegi. Bilangan penduduk di Raub pada tahun 2023 adalah 98.8 ribu orang dengan kadar pertumbuhan tahunan 2.1 peratus.

PENDUDUK

Bilangan penduduk

Penduduk Raub pada tahun 2023 adalah 98.8 ribu orang dengan bilangan penduduk lelaki 52.6 ribu orang dan perempuan 46.2 ribu orang. **(Jadual 1)**

Jangkaan hayat ketika lahir

Jangkaan hayat ketika lahir pada tahun 2023 adalah 72.3 tahun. Jangkaan hayat mengikut jantina menunjukkan seorang bayi perempuan yang lahir pada tahun 2023 secara purata dijangka boleh hidup sehingga 76.1 tahun dan bayi lelaki dijangka boleh hidup sehingga 69.2 tahun. **(Jadual 1)**

Bilangan kelahiran hidup dan kadar kelahiran kasar

Bilangan kelahiran hidup yang dicatatkan pada tahun 2023 di Raub adalah sebanyak 1,159 kelahiran, meningkat 0.7 peratus berbanding 1,151 kelahiran pada tahun 2022. Kadar kelahiran kasar (CBR) merekodkan penurunan daripada 11.9 (2022) kepada 11.7 (2023) bagi setiap 1,000 penduduk. **(Jadual 1)**

Bilangan kematian dan kadar kematian kasar

Bilangan kematian yang dicatatkan pada tahun 2023 di Raub adalah sebanyak 773 kematian, menurun 1.5 peratus berbanding 785 kematian pada tahun 2022. Kadar kematian kasar (CDR) merekodkan penurunan kepada 7.8 (2023) daripada 8.1 (2022) bagi setiap 1,000 penduduk. **(Jadual 1)**

MY LOCAL STATS, RAUB, PAHANG, 2023

Jadual 1: Statistik utama penduduk dan demografi, Raub, Pahang, 2022 dan 2023

Indikator	2022	2023
Jumlah penduduk ('000)[a]	96.8	98.8
Lelaki	51.0	52.6
Perempuan	45.8	46.2
Jangkaan hayat ketika lahir (tahun)		
Lelaki dan perempuan	72.6	72.3[p]
Lelaki	69.7	69.2[p]
Perempuan	76.3	76.1[p]
Kelahiran		
Bilangan kelahiran hidup	1,151	1,159
Kadar kelahiran kasar[b]	11.9	11.7
Kematian		
Bilangan kematian	785	773
Kadar kematian kasar[b]	8.1	7.8

Nota:
[a] Data adalah merujuk kepada data anggaran penduduk semasa pertengahan tahun berasaskan Banci Penduduk dan Perumahan Malaysia, 2020
[b] Kadar adalah bagi setiap 1,000 penduduk
[p] Permulaan
Hasil tambah mungkin berbeza disebabkan oleh pembundaran

GUNA TENAGA

Bilangan penduduk bekerja di Raub adalah seramai 42.1 ribu orang pada tahun 2023. Kadar penyertaan tenaga buruh (KPTB) dan kadar pengangguran masing-masing mencatatkan 63.0 peratus dan 2.6 peratus pada tahun yang sama.

Paparan 2: Penduduk bekerja, kadar penyertaan tenaga buruh dan kadar pengangguran, Raub, Pahang, 2022 dan 2023

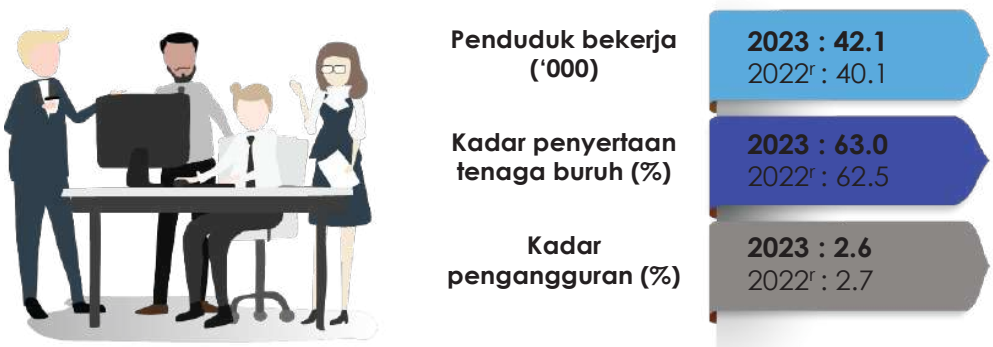

Nota:
[r] Data dikemaskini berdasarkan anggaran penduduk semasa pertengahan tahun

PENDIDIKAN

Raub mempunyai 55 buah sekolah pada tahun 2023 merangkumi 43 sekolah rendah dan 12 sekolah menengah. Bilangan guru di sekolah rendah dan sekolah menengah adalah masing-masing seramai 848 dan 633 guru pada tahun yang sama.

Jadual 2: Bilangan sekolah, guru dan murid sekolah kerajaan dan bantuan kerajaan, Raub, Pahang, 2022 dan 2023

	2022			2023		
	Sekolah rendah	Sekolah menengah		Sekolah rendah	Sekolah menengah	
Sekolah	43	12		43	12	
Guru	839	659		848	633	
Murid	n.a	Peringkat menengah n.a	Peringkat lepasan menengah n.a	n.a	Peringkat menengah n.a	Peringkat lepasan menengah n.a

Sumber: Kementerian Pendidikan Malaysia

KESIHATAN

Raub mempunyai sebuah hospital kerajaan dan 28 klinik kerajaan pada tahun 2023. Klinik kerajaan merangkumi klinik kesihatan (termasuk klinik kesihatan ibu dan anak), klinik desa dan klinik komuniti.

Paparan 3: Bilangan hospital dan klinik kerajaan, Raub, Pahang, 2022 dan 2023

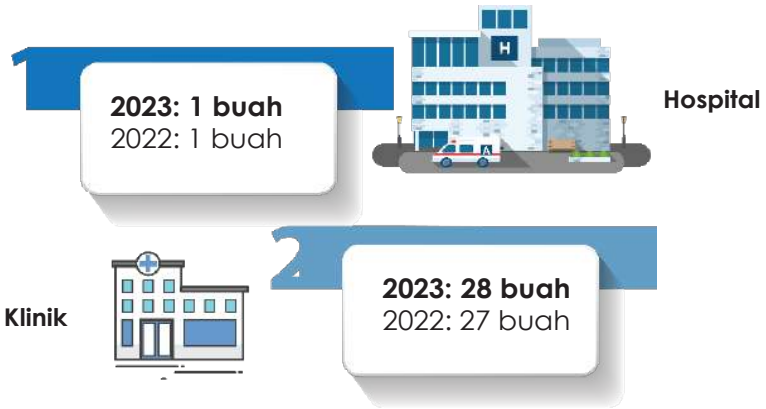

Sumber: Kementerian Kesihatan Malaysia

PERKHIDMATAN KEBAJIKAN

Bilangan ketua isi rumah miskin yang berdaftar dengan eKasih di Raub pada tahun 2023 menurun kepada 1,100 orang berbanding 1,301 (2022).

Paparan 4: Bilangan ketua isi rumah yang berdaftar dengan eKasih, Raub, Pahang, 2022 dan 2023

Sumber: Unit Penyelarasan Pelaksanaan (ICU), Jabatan Perdana Menteri

KESELAMATAN AWAM

Jenayah indeks merangkumi jenayah kekerasan dan jenayah harta benda. Jenayah indeks yang direkodkan di Raub adalah sebanyak 96 kes pada tahun 2023. Jenayah kekerasan dan jenayah harta benda masing-masing mencatatkan 21 kes dan 75 kes pada tahun yang sama.

Paparan 5: Jenayah indeks, jenayah kekerasan dan jenayah harta benda, Raub, Pahang, 2022 dan 2023

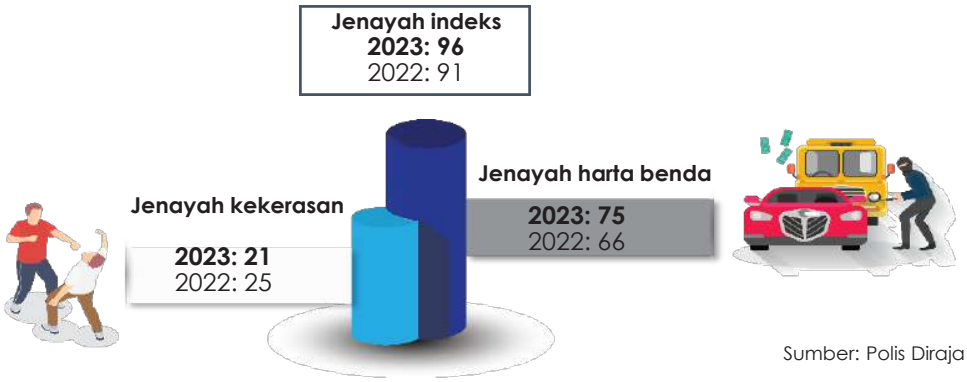

Sumber: Polis Diraja Malaysia

Bilangan kebakaran yang direkodkan di Raub adalah sebanyak 79 kes pada tahun 2023. Tiada kes kematian dan kecederaan dicatatkan pada tahun yang sama.

Paparan 6: Bilangan kematian dan kecederaan akibat kebakaran, Raub, Pahang, 2022 dan 2023

Sumber: Jabatan Bomba dan Penyelamat Malaysia

STATISTIK SOSIAL
TEMERLOH, PAHANG

Paparan 1: Maklumat asas terpilih, Temerloh, Pahang, 2023

Nota:
1. Banci adalah merujuk kepada data anggaran penduduk semasa pertengahan tahun berasaskan Banci Penduduk dan Perumahan Malaysia, 2020
2. Hasil tambah mungkin berbeza disebabkan oleh pembundaran

Temerloh mempunyai keluasan tanah 2,270.6 kilometer persegi dengan kepadatan penduduk 77 orang per kilometer persegi. Bilangan penduduk di Temerloh pada tahun 2023 adalah 174.7 ribu orang dengan kadar pertumbuhan tahunan 1.9 peratus.

PENDUDUK

Bilangan penduduk

Penduduk Temerloh pada tahun 2023 adalah 174.7 ribu orang dengan bilangan penduduk lelaki 90.5 ribu orang dan perempuan 84.2 ribu orang. **(Jadual 1)**

Jangkaan hayat ketika lahir

Jangkaan hayat ketika lahir pada tahun 2023 adalah 71.2 tahun. Jangkaan hayat mengikut jantina menunjukkan seorang bayi perempuan yang lahir pada tahun 2023 secara purata dijangka boleh hidup sehingga 74.2 tahun dan bayi lelaki dijangka boleh hidup sehingga 68.5 tahun. **(Jadual 1)**

Bilangan kelahiran hidup dan kadar kelahiran kasar

Bilangan kelahiran hidup yang dicatatkan pada tahun 2023 di Temerloh adalah sebanyak 2,708 kelahiran, meningkat 3.7 peratus berbanding 2,612 kelahiran pada tahun 2022. Kadar kelahiran kasar (CBR) merekodkan peningkatan daripada 15.2 (2022) kepada 15.5 (2023) bagi setiap 1,000 penduduk. **(Jadual 1)**

Bilangan kematian dan kadar kematian kasar

Bilangan kematian yang dicatatkan pada tahun 2023 di Temerloh adalah sebanyak 1,271 kematian, menurun 9.9 peratus berbanding 1,411 kematian pada tahun 2022. Kadar kematian kasar (CDR) merekodkan penurunan kepada 7.3 (2023) daripada 8.2 (2022) bagi setiap 1,000 penduduk. **(Jadual 1)**

MY LOCAL STATS, TEMERLOH, PAHANG, 2023

Jadual 1: Statistik utama penduduk dan demografi, Temerloh, Pahang, 2022 dan 2023

Indikator	2022	2023
Jumlah penduduk ('000)[a]	171.4	174.7
Lelaki	88.2	90.5
Perempuan	83.2	84.2
Jangkaan hayat ketika lahir (tahun)		
Lelaki dan perempuan	71.1	71.2[p]
Lelaki	68.2	68.5[p]
Perempuan	74.6	74.2[p]
Kelahiran		
Bilangan kelahiran hidup	2,612	2,708
Kadar kelahiran kasar[b]	15.2	15.5
Kematian		
Bilangan kematian	1,411	1,271
Kadar kematian kasar[b]	8.2	7.3

Nota:
[a] Data adalah merujuk kepada data anggaran penduduk semasa pertengahan tahun berasaskan Banci Penduduk dan Perumahan Malaysia, 2020
[b] Kadar adalah bagi setiap 1,000 penduduk
[p] Permulaan
Hasil tambah mungkin berbeza disebabkan oleh pembundaran

GUNA TENAGA

Bilangan penduduk bekerja di Temerloh adalah seramai 70.1 ribu orang pada tahun 2023. Kadar penyertaan tenaga buruh (KPTB) dan kadar pengangguran masing-masing mencatatkan 62.4 peratus dan 2.5 peratus pada tahun yang sama.

Paparan 2: Penduduk bekerja, kadar penyertaan tenaga buruh dan kadar pengangguran, Temerloh, Pahang, 2022 dan 2023

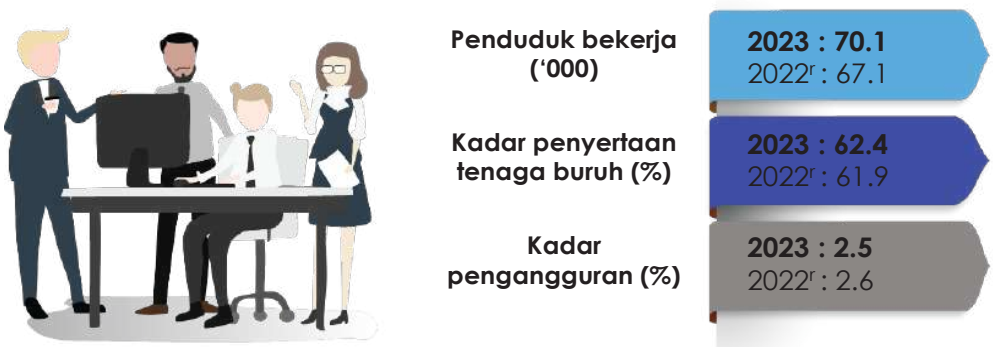

Nota:
[r] Data dikemaskini berdasarkan anggaran penduduk semasa pertengahan tahun

PENDIDIKAN

Temerloh mempunyai 87 buah sekolah pada tahun 2023 merangkumi 66 sekolah rendah dan 21 sekolah menengah. Bilangan guru di sekolah rendah dan sekolah menengah adalah masing-masing seramai 1,614 dan 1,315 guru pada tahun yang sama.

Jadual 2: Bilangan sekolah, guru dan murid sekolah kerajaan dan bantuan kerajaan, Temerloh, Pahang, 2022 dan 2023

	2022			2023		
	Sekolah rendah	Sekolah menengah		Sekolah rendah	Sekolah menengah	
Sekolah	66	21		66	21	
Guru	1,640	1,353		1,614	1,315	
Murid	n.a	Peringkat menengah n.a	Peringkat lepasan menengah n.a	n.a	Peringkat menengah n.a	Peringkat lepasan menengah n.a

Sumber: Kementerian Pendidikan Malaysia

KESIHATAN

Temerloh mempunyai sebuah hospital kerajaan dan 35 klinik kerajaan pada tahun 2023. Klinik kerajaan merangkumi klinik kesihatan (termasuk klinik kesihatan ibu dan anak), klinik desa dan klinik komuniti.

Paparan 3: Bilangan hospital dan klinik kerajaan, Temerloh, Pahang, 2022 dan 2023

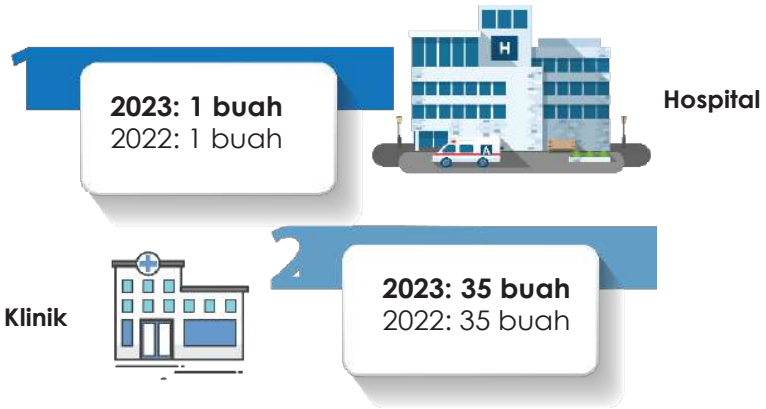

Sumber: Kementerian Kesihatan Malaysia

PERKHIDMATAN KEBAJIKAN

Bilangan ketua isi rumah miskin yang berdaftar dengan eKasih di Temerloh pada tahun 2023 menurun kepada 991 orang berbanding 1,164 (2022).

Paparan 4: Bilangan ketua isi rumah yang berdaftar dengan eKasih, Temerloh, Pahang, 2022 dan 2023

Sumber: Unit Penyelarasan Pelaksanaan (ICU), Jabatan Perdana Menteri

KESELAMATAN AWAM

Jenayah indeks merangkumi jenayah kekerasan dan jenayah harta benda. Jenayah indeks yang direkodkan di Temerloh adalah sebanyak 205 kes pada tahun 2023. Jenayah kekerasan dan jenayah harta benda masing-masing mencatatkan 48 kes dan 157 kes pada tahun yang sama.

Paparan 5: Jenayah indeks, jenayah kekerasan dan jenayah harta benda, Temerloh, Pahang, 2022 dan 2023

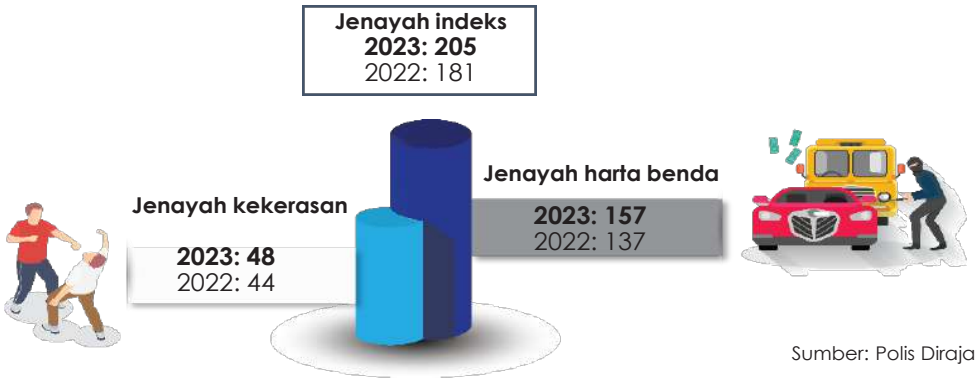

Sumber: Polis Diraja Malaysia

Bilangan kebakaran yang direkodkan di Temerloh adalah sebanyak 170 kes pada tahun 2023. Bilangan kematian dan kecederaan masing-masing mencatatkan empat kes dan satu kes pada tahun yang sama.

Paparan 6: Bilangan kematian dan kecederaan akibat kebakaran, Temerloh, Pahang, 2022 dan 2023

Sumber: Jabatan Bomba dan Penyelamat Malaysia

STATISTIK SOSIAL
ROMPIN, PAHANG

Paparan 1: Maklumat asas terpilih, Rompin, Pahang, 2023

Nota:
1. Banci adalah merujuk kepada data anggaran penduduk semasa pertengahan tahun berasaskan Banci Penduduk dan Perumahan Malaysia, 2020
2. Hasil tambah mungkin berbeza disebabkan oleh pembundaran

Rompin mempunyai keluasan tanah 5,272.4 kilometer persegi dengan kepadatan penduduk 19 orang per kilometer persegi. Bilangan penduduk di Rompin pada tahun 2023 adalah 101.6 ribu orang dengan kadar pertumbuhan tahunan 1.2 peratus.

PENDUDUK

Bilangan penduduk

Penduduk Rompin pada tahun 2023 adalah 101.6 ribu orang dengan bilangan penduduk lelaki 54.9 ribu orang dan perempuan 46.7 ribu orang. **(Jadual 1)**

Jangkaan hayat ketika lahir

Jangkaan hayat ketika lahir pada tahun 2023 adalah 67.6 tahun. Jangkaan hayat mengikut jantina menunjukkan seorang bayi perempuan yang lahir pada tahun 2023 secara purata dijangka boleh hidup sehingga 70.6 tahun dan bayi lelaki dijangka boleh hidup sehingga 65.4 tahun. **(Jadual 1)**

Bilangan kelahiran hidup dan kadar kelahiran kasar

Bilangan kelahiran hidup yang dicatatkan pada tahun 2023 di Rompin adalah sebanyak 2,011 kelahiran, menurun 1.1 peratus berbanding 2,033 kelahiran pada tahun 2022. Kadar kelahiran kasar (CBR) merekodkan penurunan daripada 20.3 (2022) kepada 19.8 (2023) bagi setiap 1,000 penduduk. **(Jadual 1)**

Bilangan kematian dan kadar kematian kasar

Bilangan kematian yang dicatatkan pada tahun 2023 di Rompin adalah sebanyak 802 kematian, menurun 6.7 peratus berbanding 860 kematian pada tahun 2022. Kadar kematian kasar (CDR) merekodkan penurunan kepada 7.9 (2023) daripada 8.6 (2022) bagi setiap 1,000 penduduk. **(Jadual 1)**

MY LOCAL STATS, ROMPIN, PAHANG, 2023

Jadual 1: Statistik utama penduduk dan demografi, Rompin, Pahang, 2022 dan 2023

Indikator	2022	2023
Jumlah penduduk ('000)[a]	100.4	101.6
Lelaki	54.4	54.9
Perempuan	46.0	46.7
Jangkaan hayat ketika lahir (tahun)		
Lelaki dan perempuan	67.8	67.6[p]
Lelaki	65.5	65.4[p]
Perempuan	70.9	70.6[p]
Kelahiran		
Bilangan kelahiran hidup	2,033	2,011
Kadar kelahiran kasar[b]	20.3	19.8
Kematian		
Bilangan kematian	860	802
Kadar kematian kasar[b]	8.6	7.9

Nota:
[a] Data adalah merujuk kepada data anggaran penduduk semasa pertengahan tahun berasaskan Banci Penduduk dan Perumahan Malaysia, 2020
[b] Kadar adalah bagi setiap 1,000 penduduk
[p] Permulaan
Hasil tambah mungkin berbeza disebabkan oleh pembundaran

GUNA TENAGA

Bilangan penduduk bekerja di Rompin adalah seramai 39.7 ribu orang pada tahun 2023. Kadar penyertaan tenaga buruh (KPTB) dan kadar pengangguran masing-masing mencatatkan 59.6 peratus dan 1.9 peratus pada tahun yang sama.

Paparan 2: Penduduk bekerja, kadar penyertaan tenaga buruh dan kadar pengangguran, Rompin, Pahang, 2022 dan 2023

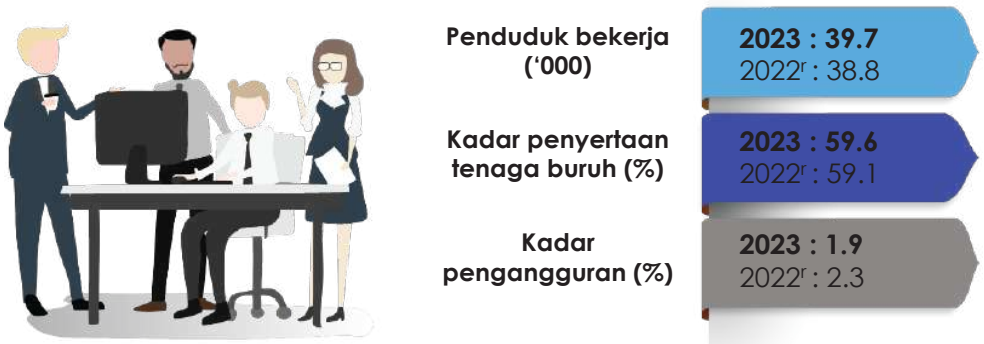

Nota:
[r] Data dikemaskini berdasarkan anggaran penduduk semasa pertengahan tahun

PENDIDIKAN

Rompin mempunyai 62 buah sekolah pada tahun 2023 merangkumi 42 sekolah rendah dan 20 sekolah menengah. Bilangan guru di sekolah rendah dan sekolah menengah adalah masing-masing seramai 1,162 dan 1,047 guru pada tahun yang sama.

Jadual 2: Bilangan sekolah, guru dan murid sekolah kerajaan dan bantuan kerajaan, Rompin, Pahang, 2022 dan 2023

	2022			2023		
	Sekolah rendah	Sekolah menengah		Sekolah rendah	Sekolah menengah	
Sekolah	42	20		42	20	
Guru	1,187	1,079		1,162	1,047	
Murid	n.a	Peringkat menengah n.a	Peringkat lepasan menengah n.a	n.a	Peringkat menengah n.a	Peringkat lepasan menengah n.a

Sumber: Kementerian Pendidikan Malaysia

KESIHATAN

Rompin mempunyai dua buah hospital kerajaan dan 36 klinik kerajaan pada tahun 2023. Klinik kerajaan merangkumi klinik kesihatan (termasuk klinik kesihatan ibu dan anak), klinik desa dan klinik komuniti.

Paparan 3: Bilangan hospital dan klinik kerajaan, Rompin, Pahang, 2022 dan 2023

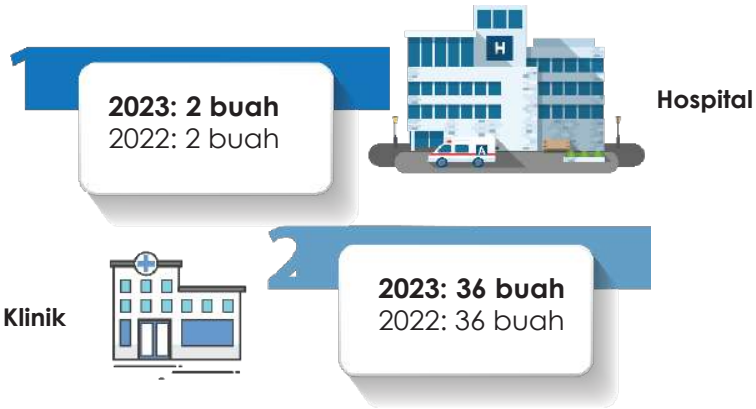

Sumber: Kementerian Kesihatan Malaysia

PERKHIDMATAN KEBAJIKAN

Bilangan ketua isi rumah miskin yang berdaftar dengan eKasih di Rompin pada tahun 2023 menurun kepada 802 orang berbanding 892 (2022).

Paparan 4: Bilangan ketua isi rumah yang berdaftar dengan eKasih, Rompin, Pahang, 2022 dan 2023

Sumber: Unit Penyelarasan Pelaksanaan (ICU), Jabatan Perdana Menteri

KESELAMATAN AWAM

Jenayah indeks merangkumi jenayah kekerasan dan jenayah harta benda. Jenayah indeks yang direkodkan di Rompin adalah sebanyak 133 kes pada tahun 2023. Jenayah kekerasan dan jenayah harta benda masing-masing mencatatkan 34 kes dan 99 kes pada tahun yang sama.

Paparan 5: Jenayah indeks, jenayah kekerasan dan jenayah harta benda, Rompin, Pahang, 2022 dan 2023

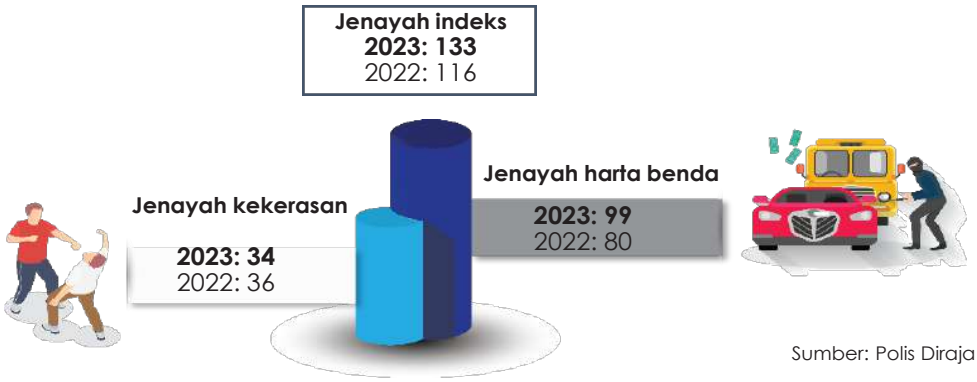

Sumber: Polis Diraja Malaysia

Bilangan kebakaran yang direkodkan di Rompin adalah sebanyak 102 kes pada tahun 2023. Tiada kes kematian dan kecederaan dicatatkan pada tahun yang sama.

Paparan 6: Bilangan kematian dan kecederaan akibat kebakaran, Rompin, Pahang, 2022 dan 2023

Sumber: Jabatan Bomba dan Penyelamat Malaysia

STATISTIK SOSIAL
MARAN, PAHANG

Paparan 1: Maklumat asas terpilih, Maran, Pahang, 2023

Nota:
1. Banci adalah merujuk kepada data anggaran penduduk semasa pertengahan tahun berasaskan Banci Penduduk dan Perumahan Malaysia, 2020
2. Hasil tambah mungkin berbeza disebabkan oleh pembundaran

Maran mempunyai keluasan tanah 1,977.4 kilometer persegi dengan kepadatan penduduk 59 orang per kilometer persegi. Bilangan penduduk di Maran pada tahun 2023 adalah 117.0 ribu orang dengan kadar pertumbuhan tahunan 1.9 peratus.

PENDUDUK

Bilangan penduduk

Penduduk Maran pada tahun 2023 adalah 117.0 ribu orang dengan bilangan penduduk lelaki 61.4 ribu orang dan perempuan 55.5 ribu orang. **(Jadual 1)**

Jangkaan hayat ketika lahir

Jangkaan hayat ketika lahir pada tahun 2023 adalah 68.6 tahun. Jangkaan hayat mengikut jantina menunjukkan seorang bayi perempuan yang lahir pada tahun 2023 secara purata dijangka boleh hidup sehingga 71.6 tahun dan bayi lelaki dijangka boleh hidup sehingga 66.0 tahun. **(Jadual 1)**

Bilangan kelahiran hidup dan kadar kelahiran kasar

Bilangan kelahiran hidup yang dicatatkan pada tahun 2023 di Maran adalah sebanyak 1,776 kelahiran, menurun 0.4 peratus berbanding 1,784 kelahiran pada tahun 2022. Kadar kelahiran kasar (CBR) merekodkan penurunan daripada 15.6 (2022) kepada 15.2 (2023) bagi setiap 1,000 penduduk. **(Jadual 1)**

Bilangan kematian dan kadar kematian kasar

Bilangan kematian yang dicatatkan pada tahun 2023 di Maran adalah sebanyak 950 kematian, menurun 9.1 peratus berbanding 1,045 kematian pada tahun 2022. Kadar kematian kasar (CDR) merekodkan penurunan kepada 8.1 (2023) daripada 9.1 (2022) bagi setiap 1,000 penduduk. **(Jadual 1)**

MY LOCAL STATS, MARAN, PAHANG, 2023

Jadual 1: Statistik utama penduduk dan demografi, Maran, Pahang, 2022 dan 2023

Indikator	2022	2023
Jumlah penduduk ('000)[a]	114.7	117.0
Lelaki	59.7	61.4
Perempuan	55.0	55.5
Jangkaan hayat ketika lahir (tahun)		
Lelaki dan perempuan	68.4	68.6[p]
Lelaki	65.6	66.0[p]
Perempuan	71.8	71.6[p]
Kelahiran		
Bilangan kelahiran hidup	1,784	1,776
Kadar kelahiran kasar[b]	15.6	15.2
Kematian		
Bilangan kematian	1,045	950
Kadar kematian kasar[b]	9.1	8.1

Nota:
[a] Data adalah merujuk kepada data anggaran penduduk semasa pertengahan tahun berasaskan Banci Penduduk dan Perumahan Malaysia, 2020
[b] Kadar adalah bagi setiap 1,000 penduduk
[p] Permulaan
Hasil tambah mungkin berbeza disebabkan oleh pembundaran

GUNA TENAGA

Bilangan penduduk bekerja di Maran adalah seramai 49.5 ribu orang pada tahun 2023. Kadar penyertaan tenaga buruh (KPTB) dan kadar pengangguran masing-masing mencatatkan 65.1 peratus dan 1.8 peratus pada tahun yang sama.

Paparan 2: Penduduk bekerja, kadar penyertaan tenaga buruh dan kadar pengangguran, Maran, Pahang, 2022 dan 2023

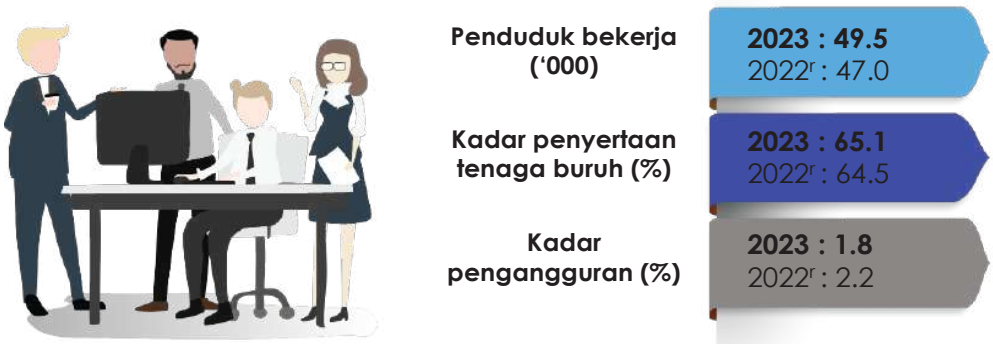

Nota:
[r] Data dikemaskini berdasarkan anggaran penduduk semasa pertengahan tahun

PENDIDIKAN

Maran mempunyai 71 buah sekolah pada tahun 2023 merangkumi 52 sekolah rendah dan 19 sekolah menengah. Bilangan guru di sekolah rendah dan sekolah menengah adalah masing-masing seramai 1,163 dan 962 guru pada tahun yang sama.

Jadual 2: Bilangan sekolah, guru dan murid sekolah kerajaan dan bantuan kerajaan, Maran, Pahang, 2022 dan 2023

	2022			2023		
	Sekolah rendah	Sekolah menengah		Sekolah rendah	Sekolah menengah	
Sekolah	52	19		52	19	
Guru	1,195	982		1,163	962	
Murid	n.a	Peringkat menengah n.a	Peringkat lepasan menengah n.a	n.a	Peringkat menengah n.a	Peringkat lepasan menengah n.a

Sumber: Kementerian Pendidikan Malaysia

KESIHATAN

Maran mempunyai sebuah hospital kerajaan dan 45 klinik kerajaan pada tahun 2023. Klinik kerajaan merangkumi klinik kesihatan (termasuk klinik kesihatan ibu dan anak), klinik desa dan klinik komuniti.

Paparan 3: Bilangan hospital dan klinik kerajaan, Maran, Pahang, 2022 dan 2023

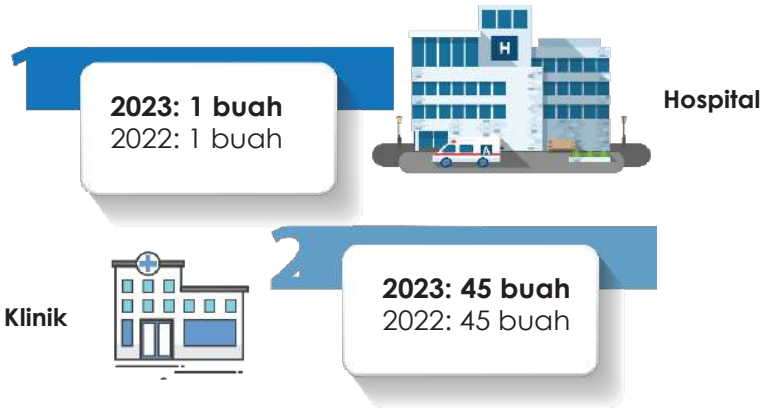

Sumber: Kementerian Kesihatan Malaysia

PERKHIDMATAN KEBAJIKAN

Bilangan ketua isi rumah miskin yang berdaftar dengan eKasih di Maran pada tahun 2023 menurun kepada 845 orang berbanding 942 (2022).

Paparan 4: Bilangan ketua isi rumah yang berdaftar dengan eKasih, Maran, Pahang, 2022 dan 2023

Sumber: Unit Penyelarasan Pelaksanaan (ICU), Jabatan Perdana Menteri

KESELAMATAN AWAM

Jenayah indeks merangkumi jenayah kekerasan dan jenayah harta benda. Jenayah indeks yang direkodkan di Maran adalah sebanyak 130 kes pada tahun 2023. Jenayah kekerasan dan jenayah harta benda masing-masing mencatatkan 19 kes dan 111 kes pada tahun yang sama.

Paparan 5: Jenayah indeks, jenayah kekerasan dan jenayah harta benda, Maran, Pahang, 2022 dan 2023

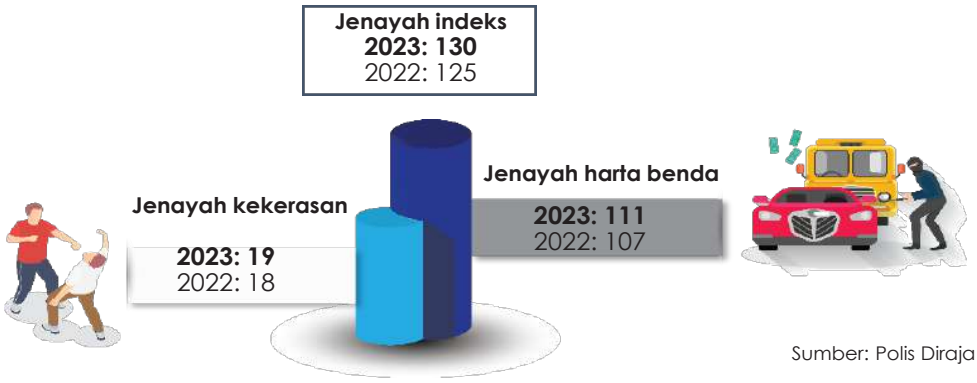

Sumber: Polis Diraja Malaysia

Bilangan kebakaran yang direkodkan di Maran adalah sebanyak 87 kes pada tahun 2023. Bilangan kecederaan mencatatkan satu kes pada tahun yang sama.

Paparan 6: Bilangan kematian dan kecederaan akibat kebakaran, Maran, Pahang, 2022 dan 2023

Sumber: Jabatan Bomba dan Penyelamat Malaysia

STATISTIK SOSIAL
BERA, PAHANG

Paparan 1: Maklumat asas terpilih, Bera, Pahang, 2023

Nota:
1. Banci adalah merujuk kepada data anggaran penduduk semasa pertengahan tahun berasaskan Banci Penduduk dan Perumahan Malaysia, 2020
2. Hasil tambah mungkin berbeza disebabkan oleh pembundaran

Bera mempunyai keluasan tanah 2,214.0 kilometer persegi dengan kepadatan penduduk 45 orang per kilometer persegi. Bilangan penduduk di Bera pada tahun 2023 adalah 100.1 ribu orang dengan kadar pertumbuhan tahunan 1.2 peratus.

PENDUDUK

Bilangan penduduk

Penduduk Bera pada tahun 2023 adalah 100.1 ribu orang dengan bilangan penduduk lelaki 53.5 ribu orang dan perempuan 46.6 ribu orang. **(Jadual 1)**

Jangkaan hayat ketika lahir

Jangkaan hayat ketika lahir pada tahun 2023 adalah 71.3 tahun. Jangkaan hayat mengikut jantina menunjukkan seorang bayi perempuan yang lahir pada tahun 2023 secara purata dijangka boleh hidup sehingga 74.8 tahun dan bayi lelaki dijangka boleh hidup sehingga 68.4 tahun. **(Jadual 1)**

Bilangan kelahiran hidup dan kadar kelahiran kasar

Bilangan kelahiran hidup yang dicatatkan pada tahun 2023 di Bera adalah sebanyak 1,217 kelahiran, meningkat 8.9 peratus berbanding 1,118 kelahiran pada tahun 2022. Kadar kelahiran kasar (CBR) merekodkan peningkatan daripada 11.3 (2022) kepada 12.2 (2023) bagi setiap 1,000 penduduk. **(Jadual 1)**

Bilangan kematian dan kadar kematian kasar

Bilangan kematian yang dicatatkan pada tahun 2023 di Bera adalah sebanyak 745 kematian, meningkat 2.9 peratus berbanding 724 kematian pada tahun 2022. Kadar kematian kasar (CDR) merekodkan peningkatan kepada 7.4 (2023) daripada 7.3 (2022) bagi setiap 1,000 penduduk. **(Jadual 1)**

MY LOCAL STATS, BERA, PAHANG, 2023

Jadual 1: Statistik utama penduduk dan demografi, Bera, Pahang, 2022 dan 2023

Indikator	2022	2023
Jumlah penduduk ('000)[a]	98.9	100.1
Lelaki	52.6	53.5
Perempuan	46.3	46.6
Jangkaan hayat ketika lahir (tahun)		
Lelaki dan perempuan	71.6	71.3[p]
Lelaki	69.0	68.4[p]
Perempuan	74.9	74.8[p]
Kelahiran		
Bilangan kelahiran hidup	1,118	1,217
Kadar kelahiran kasar[b]	11.3	12.2
Kematian		
Bilangan kematian	724	745
Kadar kematian kasar[b]	7.3	7.4

Nota:
[a] Data adalah merujuk kepada data anggaran penduduk semasa pertengahan tahun berasaskan Banci Penduduk dan Perumahan Malaysia, 2020
[b] Kadar adalah bagi setiap 1,000 penduduk
[p] Permulaan
Hasil tambah mungkin berbeza disebabkan oleh pembundaran

GUNA TENAGA

Bilangan penduduk bekerja di Bera adalah seramai 35.7 ribu orang pada tahun 2023. Kadar penyertaan tenaga buruh (KPTB) dan kadar pengangguran masing-masing mencatatkan 53.6 peratus dan 2.8 peratus pada tahun yang sama.

Paparan 2: Penduduk bekerja, kadar penyertaan tenaga buruh dan kadar pengangguran, Bera, Pahang, 2022 dan 2023

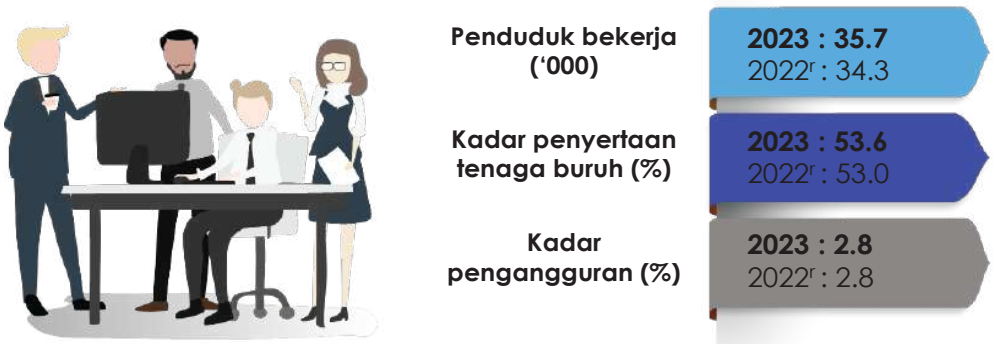

Nota:
[r] Data dikemaskini berdasarkan anggaran penduduk semasa pertengahan tahun

PENDIDIKAN

Bera mempunyai 51 buah sekolah pada tahun 2023 merangkumi 41 sekolah rendah dan 10 sekolah menengah. Bilangan guru di sekolah rendah dan sekolah menengah adalah masing-masing seramai 919 dan 564 guru pada tahun yang sama.

Jadual 2: Bilangan sekolah, guru dan murid sekolah kerajaan dan bantuan kerajaan, Bera, Pahang, 2022 dan 2023

	2022			2023		
	Sekolah rendah	Sekolah menengah		Sekolah rendah	Sekolah menengah	
Sekolah	41	10		41	10	
Guru	939	576		919	564	
Murid	n.a	Peringkat menengah n.a	Peringkat lepasan menengah n.a	n.a	Peringkat menengah n.a	Peringkat lepasan menengah n.a

Sumber: Kementerian Pendidikan Malaysia

KESIHATAN

Bera mempunyai sebuah hospital kerajaan dan 24 klinik kerajaan pada tahun 2023. Klinik kerajaan merangkumi klinik kesihatan (termasuk klinik kesihatan ibu dan anak), klinik desa dan klinik komuniti.

Paparan 3: Bilangan hospital dan klinik kerajaan, Bera, Pahang, 2022 dan 2023

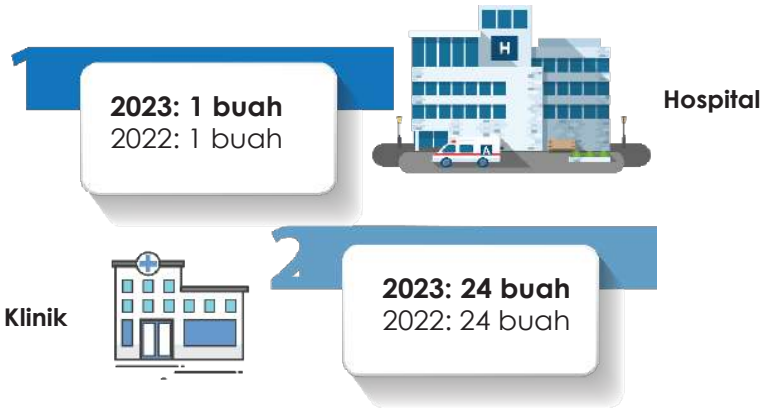

Sumber: Kementerian Kesihatan Malaysia

PERKHIDMATAN KEBAJIKAN

Bilangan ketua isi rumah miskin yang berdaftar dengan eKasih di Bera pada tahun 2023 meningkat kepada 864 orang berbanding 826 (2022).

Paparan 4: Bilangan ketua isi rumah yang berdaftar dengan eKasih, Bera, Pahang, 2022 dan 2023

Sumber: Unit Penyelarasan Pelaksanaan (ICU), Jabatan Perdana Menteri

KESELAMATAN AWAM

Jenayah indeks merangkumi jenayah kekerasan dan jenayah harta benda. Jenayah indeks yang direkodkan di Bera adalah sebanyak 120 kes pada tahun 2023. Jenayah kekerasan dan jenayah harta benda masing-masing mencatatkan 31 kes dan 89 kes pada tahun yang sama.

Paparan 5: Jenayah indeks, jenayah kekerasan dan jenayah harta benda, Bera, Pahang, 2022 dan 2023

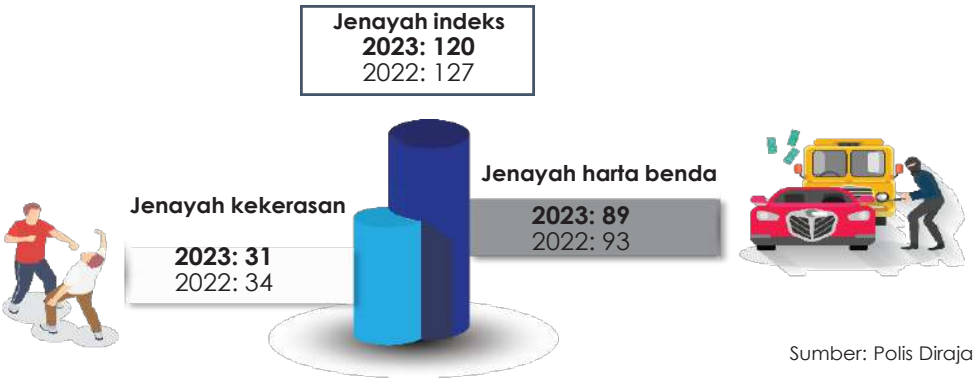

Sumber: Polis Diraja Malaysia

Bilangan kebakaran yang direkodkan di Bera adalah sebanyak 79 kes pada tahun 2023. Tiada kes kematian dan kecederaan dicatatkan pada tahun yang sama.

Paparan 6: Bilangan kematian dan kecederaan akibat kebakaran, Bera, Pahang, 2022 dan 2023

Sumber: Jabatan Bomba dan Penyelamat Malaysia

Muka surat ini sengaja dibiarkan kosong
This page is deliberately left blank

PULAU PINANG

SEBERANG PERAI TENGAH

SEBERANG PERAI UTARA

SEBERANG PERAI SELATAN

TIMUR LAUT

BARAT DAYA

STATISTIK SOSIAL
SEBERANG PERAI TENGAH, PULAU PINANG

Paparan 1: Maklumat asas terpilih, Seberang Perai Tengah, Pulau Pinang, 2023

Nota:
1. Banci adalah merujuk kepada data anggaran penduduk semasa pertengahan tahun berasaskan Banci Penduduk dan Perumahan Malaysia, 2020
2. Hasil tambah mungkin berbeza disebabkan oleh pembundaran

Seberang Perai Tengah mempunyai keluasan tanah 237.4 kilometer persegi dengan kepadatan penduduk 1,846 orang per kilometer persegi. Bilangan penduduk di Seberang Perai Tengah pada tahun 2023 adalah 433.5 ribu orang dengan kadar pertumbuhan tahunan 2.5 peratus.

PENDUDUK

Bilangan penduduk

Penduduk Seberang Perai Tengah pada tahun 2023 adalah 433.5 ribu orang dengan bilangan penduduk lelaki 230.7 ribu orang dan perempuan 202.9 ribu orang. **(Jadual 1)**

Jangkaan hayat ketika lahir

Jangkaan hayat ketika lahir pada tahun 2023 adalah 73.6 tahun. Jangkaan hayat mengikut jantina menunjukkan seorang bayi perempuan yang lahir pada tahun 2023 secara purata dijangka boleh hidup sehingga 76.1 tahun dan bayi lelaki dijangka boleh hidup sehingga 71.5 tahun. **(Jadual 1)**

Bilangan kelahiran hidup dan kadar kelahiran kasar

Bilangan kelahiran hidup yang dicatatkan pada tahun 2023 di Seberang Perai Tengah adalah sebanyak 5,099 kelahiran, meningkat 13.8 peratus berbanding 4,479 kelahiran pada tahun 2022. Kadar kelahiran kasar (CBR) merekodkan peningkatan daripada 10.6 (2022) kepada 11.8 (2023) bagi setiap 1,000 penduduk. **(Jadual 1)**

Bilangan kematian dan kadar kematian kasar

Bilangan kematian yang dicatatkan pada tahun 2023 di Seberang Perai Tengah adalah sebanyak 2,740 kematian, menurun 3.4 peratus berbanding 2,836 kematian pada tahun 2022. Kadar kematian kasar (CDR) merekodkan penurunan kepada 6.3 (2023) daripada 6.7 (2022) bagi setiap 1,000 penduduk. **(Jadual 1)**

MY LOCAL STATS, SEBERANG PERAI TENGAH, PULAU PINANG, 2023

Jadual 1: Statistik utama penduduk dan demografi, Seberang Perai Tengah, Pulau Pinang, 2022 dan 2023

Indikator	2022	2023
Jumlah penduduk ('000)[a]	422.8	433.5
Lelaki	223.7	230.7
Perempuan	199.0	202.9
Jangkaan hayat ketika lahir (tahun)		
Lelaki dan perempuan	73.5	73.6[p]
Lelaki	71.4	71.5[p]
Perempuan	76.0	76.1[p]
Kelahiran		
Bilangan kelahiran hidup	4,479	5,099
Kadar kelahiran kasar[b]	10.6	11.8
Kematian		
Bilangan kematian	2,836	2,740
Kadar kematian kasar[b]	6.7	6.3

Nota:
[a] Data adalah merujuk kepada data anggaran penduduk semasa pertengahan tahun berasaskan Banci Penduduk dan Perumahan Malaysia, 2020
[b] Kadar adalah bagi setiap 1,000 penduduk
[p] Permulaan
Hasil tambah mungkin berbeza disebabkan oleh pembundaran

GUNA TENAGA

Bilangan penduduk bekerja di Seberang Perai Tengah adalah seramai 227.8 ribu orang pada tahun 2023. Kadar penyertaan tenaga buruh (KPTB) dan kadar pengangguran masing-masing mencatatkan 72.7 peratus dan 2.1 peratus pada tahun yang sama.

Paparan 2: Penduduk bekerja, kadar penyertaan tenaga buruh dan kadar pengangguran, Seberang Perai Tengah, Pulau Pinang, 2022 dan 2023

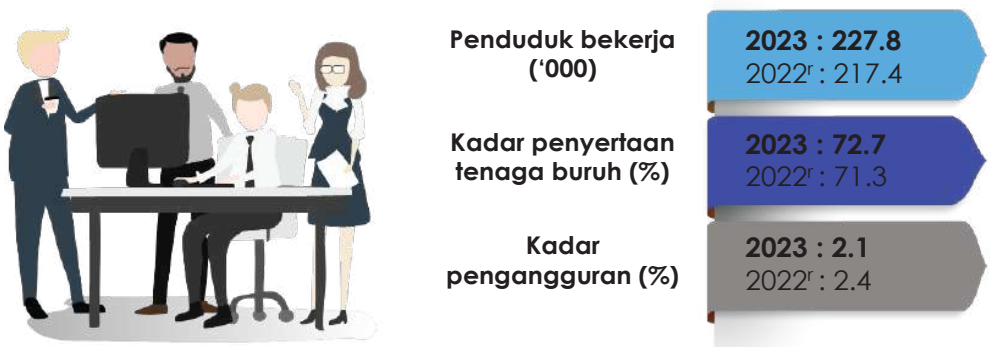

Nota:
[r] Data dikemaskini berdasarkan anggaran penduduk semasa pertengahan tahun

PENDIDIKAN

Seberang Perai Tengah mempunyai 86 buah sekolah pada tahun 2023 merangkumi 55 sekolah rendah dan 31 sekolah menengah. Bilangan guru di sekolah rendah dan sekolah menengah adalah masing-masing seramai 2,523 dan 2,164 guru pada tahun yang sama.

Jadual 2: Bilangan sekolah, guru dan murid sekolah kerajaan dan bantuan kerajaan, Seberang Perai Tengah, Pulau Pinang, 2022 dan 2023

	2022			2023		
	Sekolah rendah	Sekolah menengah		Sekolah rendah	Sekolah menengah	
Sekolah	55	31		55	31	
Guru	2,596	2,263		2,523	2,164	
Murid	n.a	Peringkat menengah n.a	Peringkat lepasan menengah n.a	n.a	Peringkat menengah n.a	Peringkat lepasan menengah n.a

Sumber: Kementerian Pendidikan Malaysia

KESIHATAN

Seberang Perai Tengah mempunyai dua buah hospital kerajaan dan 24 klinik kerajaan pada tahun 2023. Klinik kerajaan merangkumi klinik kesihatan (termasuk klinik kesihatan ibu dan anak), klinik desa dan klinik komuniti.

Paparan 3: Bilangan hospital dan klinik kerajaan, Seberang Perai Tengah, Pulau Pinang, 2022 dan 2023

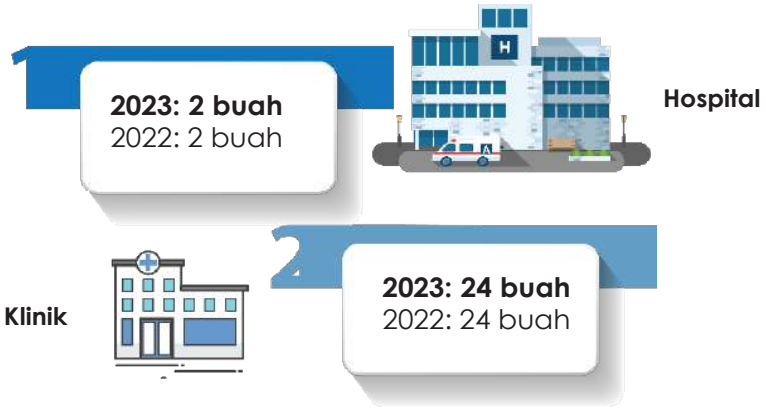

Sumber: Kementerian Kesihatan Malaysia

PERKHIDMATAN KEBAJIKAN

Bilangan ketua isi rumah miskin yang berdaftar dengan eKasih di Seberang Perai Tengah pada tahun 2023 menurun kepada 2,873 orang berbanding 3,624 (2022).

Paparan 4: Bilangan ketua isi rumah yang berdaftar dengan eKasih, Seberang Perai Tengah, Pulau Pinang, 2022 dan 2023

Sumber: Unit Penyelarasan Pelaksanaan (ICU), Jabatan Perdana Menteri

KESELAMATAN AWAM

Jenayah indeks merangkumi jenayah kekerasan dan jenayah harta benda. Jenayah indeks yang direkodkan di Seberang Perai Tengah adalah sebanyak 925 kes pada tahun 2023. Jenayah kekerasan dan jenayah harta benda masing-masing mencatatkan 192 kes dan 733 kes pada tahun yang sama.

Paparan 5: Jenayah indeks, jenayah kekerasan dan jenayah harta benda, Seberang Perai Tengah, Pulau Pinang, 2022 dan 2023

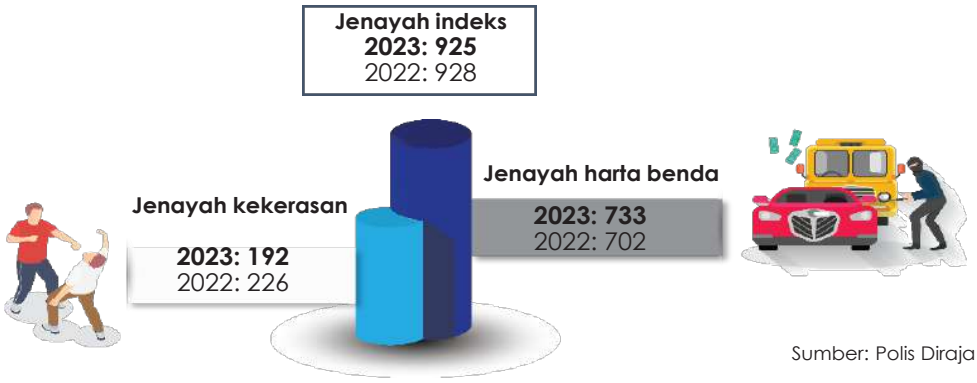

Sumber: Polis Diraja Malaysia

Bilangan kebakaran yang direkodkan di Seberang Perai Tengah adalah sebanyak 474 kes pada tahun 2023. Bilangan kematian dan kecederaan masing-masing mencatatkan satu kes dan sembilan kes pada tahun yang sama.

Paparan 6: Bilangan kematian dan kecederaan akibat kebakaran, Seberang Perai Tengah, Pulau Pinang, 2022 dan 2023

Sumber: Jabatan Bomba dan Penyelamat Malaysia

STATISTIK SOSIAL
SEBERANG PERAI UTARA, PULAU PINANG

Paparan 1: Maklumat asas terpilih, Seberang Perai Utara, Pulau Pinang, 2023

Nota:
1. Banci adalah merujuk kepada data anggaran penduduk semasa pertengahan tahun berasaskan Banci Penduduk dan Perumahan Malaysia, 2020
2. Hasil tambah mungkin berbeza disebabkan oleh pembundaran

Seberang Perai Utara mempunyai keluasan tanah 271.0 kilometer persegi dengan kepadatan penduduk 1,320 orang per kilometer persegi. Bilangan penduduk di Seberang Perai Utara pada tahun 2023 adalah 346.6 ribu orang dengan kadar pertumbuhan tahunan 1.5 peratus.

PENDUDUK

Bilangan penduduk

Penduduk Seberang Perai Utara pada tahun 2023 adalah 346.6 ribu orang dengan bilangan penduduk lelaki 176.2 ribu orang dan perempuan 170.4 ribu orang. **(Jadual 1)**

Jangkaan hayat ketika lahir

Jangkaan hayat ketika lahir pada tahun 2023 adalah 72.7 tahun. Jangkaan hayat mengikut jantina menunjukkan seorang bayi perempuan yang lahir pada tahun 2023 secara purata dijangka boleh hidup sehingga 75.4 tahun dan bayi lelaki dijangka boleh hidup sehingga 70.2 tahun. **(Jadual 1)**

Bilangan kelahiran hidup dan kadar kelahiran kasar

Bilangan kelahiran hidup yang dicatatkan pada tahun 2023 di Seberang Perai Utara adalah sebanyak 4,830 kelahiran, meningkat 9.9 peratus berbanding 4,394 kelahiran pada tahun 2022. Kadar kelahiran kasar (CBR) merekodkan peningkatan daripada 12.9 (2022) kepada 13.9 (2023) bagi setiap 1,000 penduduk. **(Jadual 1)**

Bilangan kematian dan kadar kematian kasar

Bilangan kematian yang dicatatkan pada tahun 2023 di Seberang Perai Utara adalah sebanyak 2,442 kematian, menurun 3.6 peratus berbanding 2,534 kematian pada tahun 2022. Kadar kematian kasar (CDR) merekodkan penurunan kepada 7.0 (2023) daripada 7.4 (2022) bagi setiap 1,000 penduduk. **(Jadual 1)**

Jadual 1: Statistik utama penduduk dan demografi, Seberang Perai Utara, Pulau Pinang, 2022 dan 2023

Indikator	2022	2023
Jumlah penduduk ('000)[a]	341.3	346.6
Lelaki	173.3	176.2
Perempuan	168.0	170.4
Jangkaan hayat ketika lahir (tahun)		
Lelaki dan perempuan	72.5	72.7[p]
Lelaki	70.1	70.2[p]
Perempuan	75.3	75.4[p]
Kelahiran		
Bilangan kelahiran hidup	4,394	4,830
Kadar kelahiran kasar[b]	12.9	13.9
Kematian		
Bilangan kematian	2,534	2,442
Kadar kematian kasar[b]	7.4	7.0

Nota:
[a] Data adalah merujuk kepada data anggaran penduduk semasa pertengahan tahun berasaskan Banci Penduduk dan Perumahan Malaysia, 2020
[b] Kadar adalah bagi setiap 1,000 penduduk
[p] Permulaan
Hasil tambah mungkin berbeza disebabkan oleh pembundaran

GUNA TENAGA

Bilangan penduduk bekerja di Seberang Perai Utara adalah seramai 159.8 ribu orang pada tahun 2023. Kadar penyertaan tenaga buruh (KPTB) dan kadar pengangguran masing-masing mencatatkan 66.3 peratus dan 3.0 peratus pada tahun yang sama.

Paparan 2: Penduduk bekerja, kadar penyertaan tenaga buruh dan kadar pengangguran, Seberang Perai Utara, Pulau Pinang, 2022 dan 2023

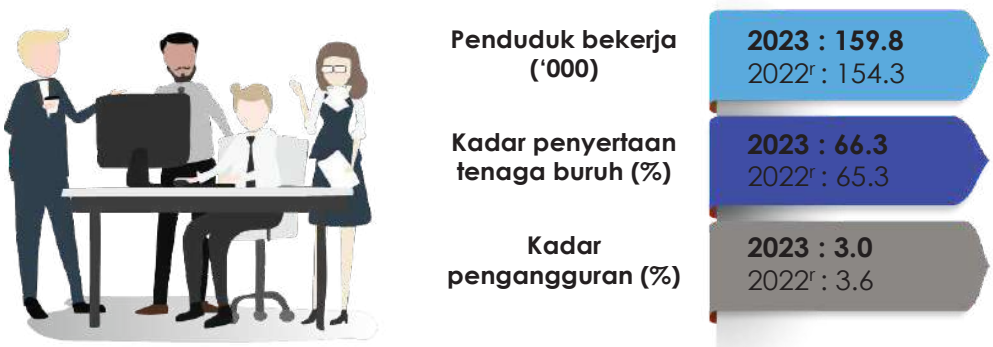

Nota:
[r] Data dikemaskini berdasarkan anggaran penduduk semasa pertengahan tahun

PENDIDIKAN

Seberang Perai Utara mempunyai 96 buah sekolah pada tahun 2023 merangkumi 65 sekolah rendah dan 31 sekolah menengah. Bilangan guru di sekolah rendah dan sekolah menengah adalah masing-masing seramai 2,582 dan 2,114 guru pada tahun yang sama.

Jadual 2: Bilangan sekolah, guru dan murid sekolah kerajaan dan bantuan kerajaan, Seberang Perai Utara, Pulau Pinang, 2022 dan 2023

	2022			2023		
	Sekolah rendah	Sekolah menengah		Sekolah rendah	Sekolah menengah	
Sekolah	65	31		65	31	
Guru	2,635	2,175		2,582	2,114	
Murid	n.a	Peringkat menengah n.a	Peringkat lepasan menengah n.a	n.a	Peringkat menengah n.a	Peringkat lepasan menengah n.a

Sumber: Kementerian Pendidikan Malaysia

KESIHATAN

Seberang Perai Utara mempunyai sebuah hospital kerajaan dan 30 klinik kerajaan pada tahun 2023. Klinik kerajaan merangkumi klinik kesihatan (termasuk klinik kesihatan ibu dan anak), klinik desa dan klinik komuniti.

Paparan 3: Bilangan hospital dan klinik kerajaan, Seberang Perai Utara, Pulau Pinang, 2022 dan 2023

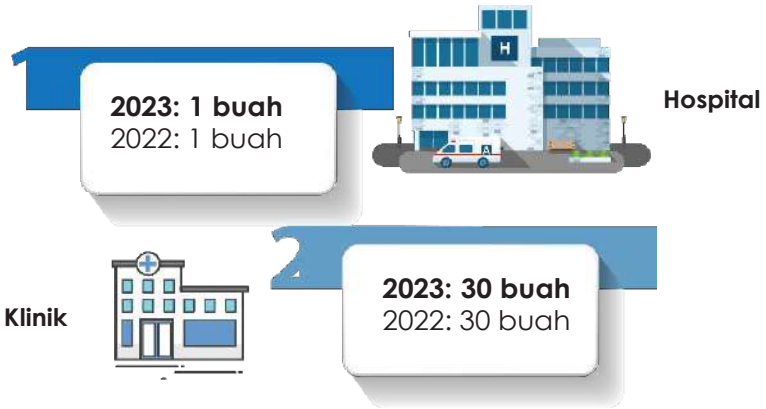

Sumber: Kementerian Kesihatan Malaysia

PERKHIDMATAN KEBAJIKAN

Bilangan ketua isi rumah miskin yang berdaftar dengan eKasih di Seberang Perai Utara pada tahun 2023 menurun kepada 5,474 orang berbanding 6,287 (2022).

Paparan 4: Bilangan ketua isi rumah yang berdaftar dengan eKasih, Seberang Perai Utara, Pulau Pinang, 2022 dan 2023

Sumber: Unit Penyelarasan Pelaksanaan (ICU), Jabatan Perdana Menteri

KESELAMATAN AWAM

Jenayah indeks merangkumi jenayah kekerasan dan jenayah harta benda. Jenayah indeks yang direkodkan di Seberang Perai Utara adalah sebanyak 696 kes pada tahun 2023. Jenayah kekerasan dan jenayah harta benda masing-masing mencatatkan 128 kes dan 568 kes pada tahun yang sama.

Paparan 5: Jenayah indeks, jenayah kekerasan dan jenayah harta benda, Seberang Perai Utara, Pulau Pinang, 2022 dan 2023

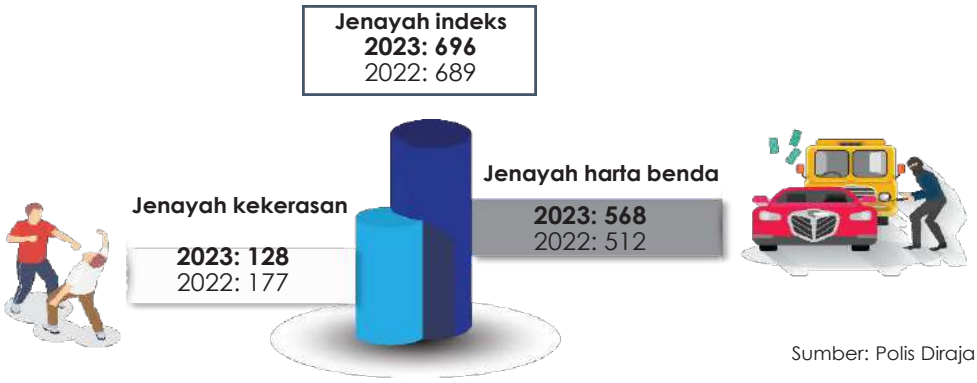

Sumber: Polis Diraja Malaysia

Bilangan kebakaran yang direkodkan di Seberang Perai Utara adalah sebanyak 420 kes pada tahun 2023. Bilangan kematian mencatatkan satu kes pada tahun yang sama.

Paparan 6: Bilangan kematian dan kecederaan akibat kebakaran, Seberang Perai Utara, Pulau Pinang, 2022 dan 2023

Sumber: Jabatan Bomba dan Penyelamat Malaysia

STATISTIK SOSIAL
SEBERANG PERAI SELATAN, PULAU PINANG

Paparan 1: Maklumat asas terpilih, Seberang Perai Selatan, Pulau Pinang, 2023

Nota:
1. Banci adalah merujuk kepada data anggaran penduduk semasa pertengahan tahun berasaskan Banci Penduduk dan Perumahan Malaysia, 2020
2. Hasil tambah mungkin berbeza disebabkan oleh pembundaran

Seberang Perai Selatan mempunyai keluasan tanah 245.7 kilometer persegi dengan kepadatan penduduk 775 orang per kilometer persegi. Bilangan penduduk di Seberang Perai Selatan pada tahun 2023 adalah 186.8 ribu orang dengan kadar pertumbuhan tahunan 0.7 peratus.

PENDUDUK

Bilangan penduduk

Penduduk Seberang Perai Selatan pada tahun 2023 adalah 186.8 ribu orang dengan bilangan penduduk lelaki 94.1 ribu orang dan perempuan 92.7 ribu orang. **(Jadual 1)**

Jangkaan hayat ketika lahir

Jangkaan hayat ketika lahir pada tahun 2023 adalah 70.0 tahun. Jangkaan hayat mengikut jantina menunjukkan seorang bayi perempuan yang lahir pada tahun 2023 secara purata dijangka boleh hidup sehingga 72.3 tahun dan bayi lelaki dijangka boleh hidup sehingga 68.0 tahun. **(Jadual 1)**

Bilangan kelahiran hidup dan kadar kelahiran kasar

Bilangan kelahiran hidup yang dicatatkan pada tahun 2023 di Seberang Perai Selatan adalah sebanyak 2,736 kelahiran, meningkat 9.5 peratus berbanding 2,498 kelahiran pada tahun 2022. Kadar kelahiran kasar (CBR) merekodkan peningkatan daripada 13.5 (2022) kepada 14.6 (2023) bagi setiap 1,000 penduduk. **(Jadual 1)**

Bilangan kematian dan kadar kematian kasar

Bilangan kematian yang dicatatkan pada tahun 2023 di Seberang Perai Selatan adalah sebanyak 1,362 kematian, menurun 6.6 peratus berbanding 1,458 kematian pada tahun 2022. Kadar kematian kasar (CDR) merekodkan penurunan kepada 7.3 (2023) daripada 7.9 (2022) bagi setiap 1,000 penduduk. **(Jadual 1)**

Jadual 1: Statistik utama penduduk dan demografi, Seberang Perai Selatan, Pulau Pinang, 2022 dan 2023

Indikator	2022	2023
Jumlah penduduk ('000)[a]	185.5	186.8
Lelaki	93.5	94.1
Perempuan	92.0	92.7
Jangkaan hayat ketika lahir (tahun)		
Lelaki dan perempuan	69.9	70.0[p]
Lelaki	67.8	68.0[p]
Perempuan	72.4	72.3[p]
Kelahiran		
Bilangan kelahiran hidup	2,498	2,736
Kadar kelahiran kasar[b]	13.5	14.6
Kematian		
Bilangan kematian	1,458	1,362
Kadar kematian kasar[b]	7.9	7.3

Nota:
[a] Data adalah merujuk kepada data anggaran penduduk semasa pertengahan tahun berasaskan Banci Penduduk dan Perumahan Malaysia, 2020
[b] Kadar adalah bagi setiap 1,000 penduduk
[p] Permulaan
Hasil tambah mungkin berbeza disebabkan oleh pembundaran

GUNA TENAGA

Bilangan penduduk bekerja di Seberang Perai Selatan adalah seramai 105.5 ribu orang pada tahun 2023. Kadar penyertaan tenaga buruh (KPTB) dan kadar pengangguran masing-masing mencatatkan 79.2 peratus dan 3.3 peratus pada tahun yang sama.

Paparan 2: Penduduk bekerja, kadar penyertaan tenaga buruh dan kadar pengangguran, Seberang Perai Selatan, Pulau Pinang, 2022 dan 2023

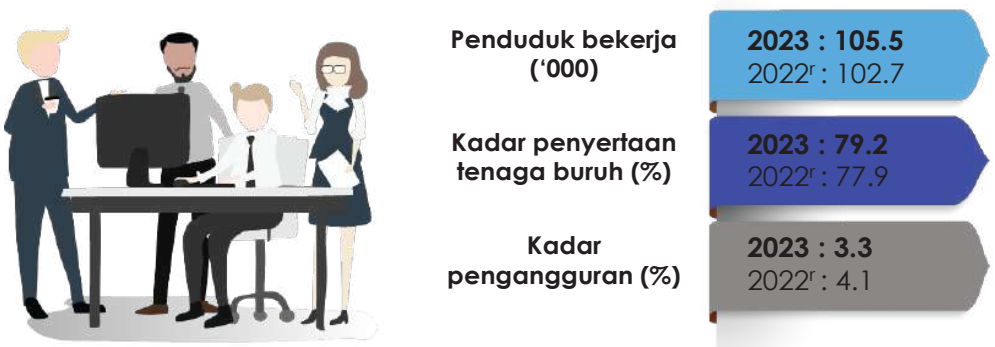

Nota:
[r] Data dikemaskini berdasarkan anggaran penduduk semasa pertengahan tahun

PENDIDIKAN

Seberang Perai Selatan mempunyai 56 buah sekolah pada tahun 2023 merangkumi 39 sekolah rendah dan 17 sekolah menengah. Bilangan guru di sekolah rendah dan sekolah menengah adalah masing-masing seramai 1,460 dan 1,248 guru pada tahun yang sama.

Jadual 2: Bilangan sekolah, guru dan murid sekolah kerajaan dan bantuan kerajaan, Seberang Perai Selatan, Pulau Pinang, 2022 dan 2023

	2022			2023		
	Sekolah rendah	Sekolah menengah		Sekolah rendah	Sekolah menengah	
Sekolah	39	17		39	17	
Guru	1,488	1,277		1,460	1,248	
Murid	n.a	Peringkat menengah n.a	Peringkat lepasan menengah n.a	n.a	Peringkat menengah n.a	Peringkat lepasan menengah n.a

Sumber: Kementerian Pendidikan Malaysia

KESIHATAN

Seberang Perai Selatan mempunyai sebuah hospital kerajaan dan 18 klinik kerajaan pada tahun 2023. Klinik kerajaan merangkumi klinik kesihatan (termasuk klinik kesihatan ibu dan anak), klinik desa dan klinik komuniti.

Paparan 3: Bilangan hospital dan klinik kerajaan, Seberang Perai Selatan, Pulau Pinang, 2022 dan 2023

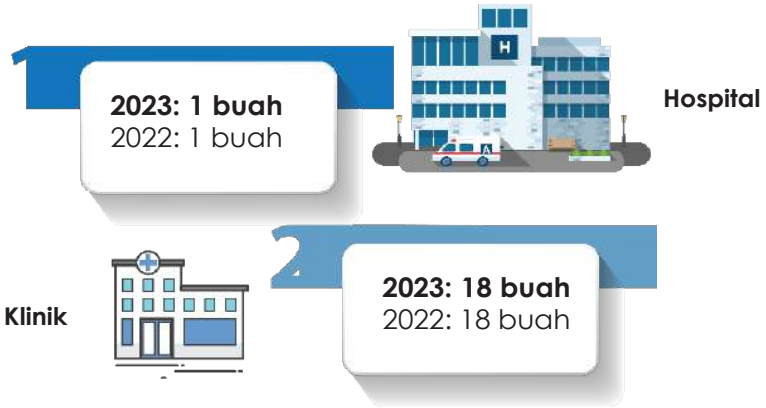

Sumber: Kementerian Kesihatan Malaysia

PERKHIDMATAN KEBAJIKAN

Bilangan ketua isi rumah miskin yang berdaftar dengan eKasih di Seberang Perai Selatan pada tahun 2023 menurun kepada 2,005 orang berbanding 2,297 (2022).

Paparan 4: Bilangan ketua isi rumah yang berdaftar dengan eKasih, Seberang Perai Selatan, Pulau Pinang, 2022 dan 2023

Sumber: Unit Penyelarasan Pelaksanaan (ICU), Jabatan Perdana Menteri

KESELAMATAN AWAM

Jenayah indeks merangkumi jenayah kekerasan dan jenayah harta benda. Jenayah indeks yang direkodkan di Seberang Perai Selatan adalah sebanyak 335 kes pada tahun 2023. Jenayah kekerasan dan jenayah harta benda masing-masing mencatatkan 76 kes dan 259 kes pada tahun yang sama.

Paparan 5: Jenayah indeks, jenayah kekerasan dan jenayah harta benda, Seberang Perai Selatan, Pulau Pinang, 2022 dan 2023

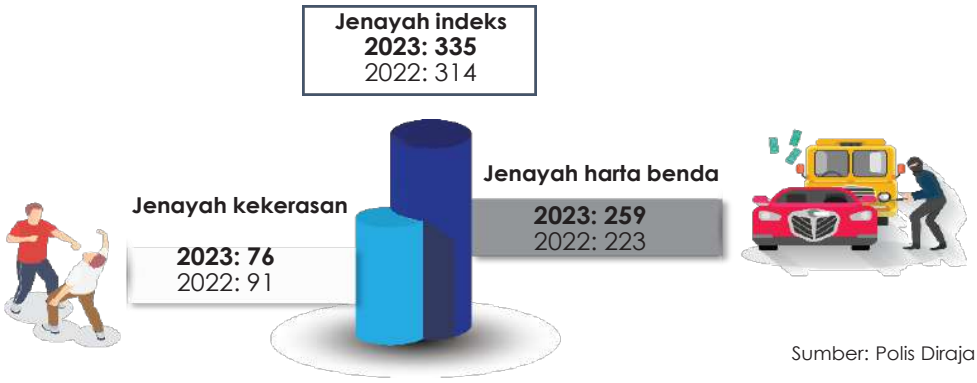

Sumber: Polis Diraja Malaysia

Bilangan kebakaran yang direkodkan di Seberang Perai Selatan adalah sebanyak 248 kes pada tahun 2023. Bilangan kecederaan mencatatkan tiga kes pada tahun yang sama.

Paparan 6: Bilangan kematian dan kecederaan akibat kebakaran, Seberang Perai Selatan, Pulau Pinang, 2022 dan 2023

Sumber: Jabatan Bomba dan Penyelamat Malaysia

STATISTIK SOSIAL
TIMUR LAUT, PULAU PINANG

Paparan 1: Maklumat asas terpilih, Timur Laut, Pulau Pinang, 2023

Nota:
1. Banci adalah merujuk kepada data anggaran penduduk semasa pertengahan tahun berasaskan Banci Penduduk dan Perumahan Malaysia, 2020
2. Hasil tambah mungkin berbeza disebabkan oleh pembundaran

Timur Laut mempunyai keluasan tanah 126.4 kilometer persegi dengan kepadatan penduduk 4,712 orang per kilometer persegi. Bilangan penduduk di Timur Laut pada tahun 2023 adalah 561.6 ribu orang dengan kadar pertumbuhan tahunan 1.8 peratus.

PENDUDUK

Bilangan penduduk

Penduduk Timur Laut pada tahun 2023 adalah 561.6 ribu orang dengan bilangan penduduk lelaki 284.7 ribu orang dan perempuan 276.9 ribu orang. **(Jadual 1)**

Jangkaan hayat ketika lahir

Jangkaan hayat ketika lahir pada tahun 2023 adalah 75.1 tahun. Jangkaan hayat mengikut jantina menunjukkan seorang bayi perempuan yang lahir pada tahun 2023 secara purata dijangka boleh hidup sehingga 77.9 tahun dan bayi lelaki dijangka boleh hidup sehingga 72.5 tahun. **(Jadual 1)**

Bilangan kelahiran hidup dan kadar kelahiran kasar

Bilangan kelahiran hidup yang dicatatkan pada tahun 2023 di Timur Laut adalah sebanyak 3,739 kelahiran, meningkat 7.0 peratus berbanding 3,493 kelahiran pada tahun 2022. Kadar kelahiran kasar (CBR) merekodkan peningkatan daripada 6.3 (2022) kepada 6.7 (2023) bagi setiap 1,000 penduduk. **(Jadual 1)**

Bilangan kematian dan kadar kematian kasar

Bilangan kematian yang dicatatkan pada tahun 2023 di Timur Laut adalah sebanyak 4,293 kematian, menurun 5.6 peratus berbanding 4,546 kematian pada tahun 2022. Kadar kematian kasar (CDR) merekodkan penurunan kepada 7.6 (2023) daripada 8.2 (2022) bagi setiap 1,000 penduduk. **(Jadual 1)**

MY LOCAL STATS, TIMUR LAUT, PULAU PINANG, 2023

Jadual 1: Statistik utama penduduk dan demografi, Timur Laut, Pulau Pinang, 2022 dan 2023

Indikator	2022	2023
Jumlah penduduk ('000)[a]	551.8	561.6
Lelaki	279.3	284.7
Perempuan	272.5	276.9
Jangkaan hayat ketika lahir (tahun)		
Lelaki dan perempuan	74.8	75.1[p]
Lelaki	72.1	72.5[p]
Perempuan	77.8	77.9[p]
Kelahiran		
Bilangan kelahiran hidup	3,493	3,739
Kadar kelahiran kasar[b]	6.3	6.7
Kematian		
Bilangan kematian	4,546	4,293
Kadar kematian kasar[b]	8.2	7.6

Nota:
[a] Data adalah merujuk kepada data anggaran penduduk semasa pertengahan tahun berasaskan Banci Penduduk dan Perumahan Malaysia, 2020
[b] Kadar adalah bagi setiap 1,000 penduduk
[p] Permulaan
Hasil tambah mungkin berbeza disebabkan oleh pembundaran

GUNA TENAGA

Bilangan penduduk bekerja di Timur Laut adalah seramai 287.3 ribu orang pada tahun 2023. Kadar penyertaan tenaga buruh (KPTB) dan kadar pengangguran masing-masing mencatatkan 70.4 peratus dan 2.0 peratus pada tahun yang sama.

Paparan 2: Penduduk bekerja, kadar penyertaan tenaga buruh dan kadar pengangguran, Timur Laut, Pulau Pinang, 2022 dan 2023

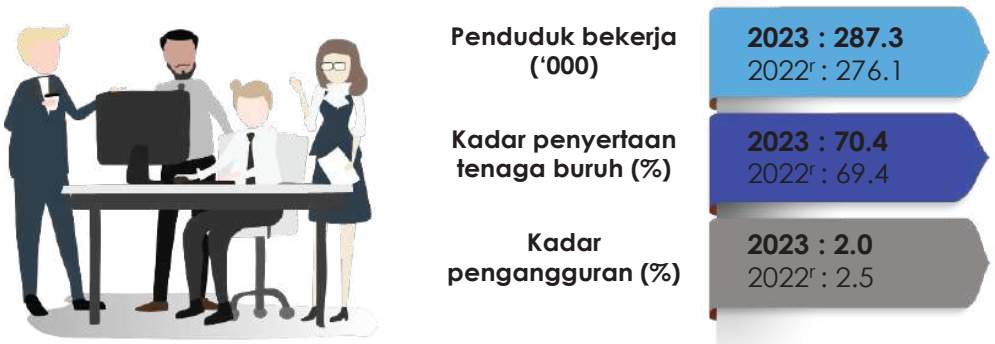

Nota:
[r] Data dikemaskini berdasarkan anggaran penduduk semasa pertengahan tahun

PENDIDIKAN

Timur Laut mempunyai 108 buah sekolah pada tahun 2023 merangkumi 73 sekolah rendah dan 35 sekolah menengah. Bilangan guru di sekolah rendah dan sekolah menengah adalah masing-masing seramai 2,358 dan 2,393 guru pada tahun yang sama.

Jadual 2: Bilangan sekolah, guru dan murid sekolah kerajaan dan bantuan kerajaan, Timur Laut, Pulau Pinang, 2022 dan 2023

	2022			2023		
	Sekolah rendah	Sekolah menengah		Sekolah rendah	Sekolah menengah	
Sekolah	73	37		73	35	
Guru	2,433	2,440		2,358	2,393	
Murid	n.a	Peringkat menengah n.a	Peringkat lepasan menengah n.a	n.a	Peringkat menengah n.a	Peringkat lepasan menengah n.a

Sumber: Kementerian Pendidikan Malaysia

KESIHATAN

Timur Laut mempunyai sebuah hospital kerajaan dan 16 klinik kerajaan pada tahun 2023. Klinik kerajaan merangkumi klinik kesihatan (termasuk klinik kesihatan ibu dan anak), klinik desa dan klinik komuniti.

Paparan 3: Bilangan hospital dan klinik kerajaan, Timur Laut, Pulau Pinang, 2022 dan 2023

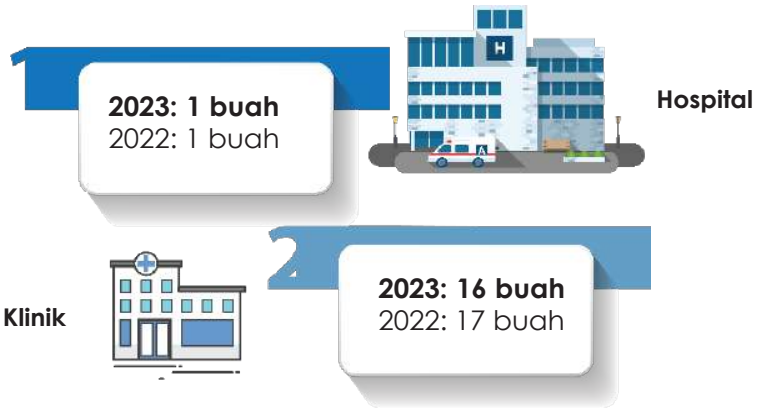

Sumber: Kementerian Kesihatan Malaysia

PERKHIDMATAN KEBAJIKAN

Bilangan ketua isi rumah miskin yang berdaftar dengan eKasih di Timur Laut pada tahun 2023 menurun kepada 2,314 orang berbanding 2,542 (2022).

Paparan 4: Bilangan ketua isi rumah yang berdaftar dengan eKasih, Timur Laut, Pulau Pinang, 2022 dan 2023

Sumber: Unit Penyelarasan Pelaksanaan (ICU), Jabatan Perdana Menteri

KESELAMATAN AWAM

Jenayah indeks merangkumi jenayah kekerasan dan jenayah harta benda. Jenayah indeks yang direkodkan di Timur Laut adalah sebanyak 1,241 kes pada tahun 2023. Jenayah kekerasan dan jenayah harta benda masing-masing mencatatkan 338 kes dan 903 kes pada tahun yang sama.

Paparan 5: Jenayah indeks, jenayah kekerasan dan jenayah harta benda, Timur Laut, Pulau Pinang, 2022 dan 2023

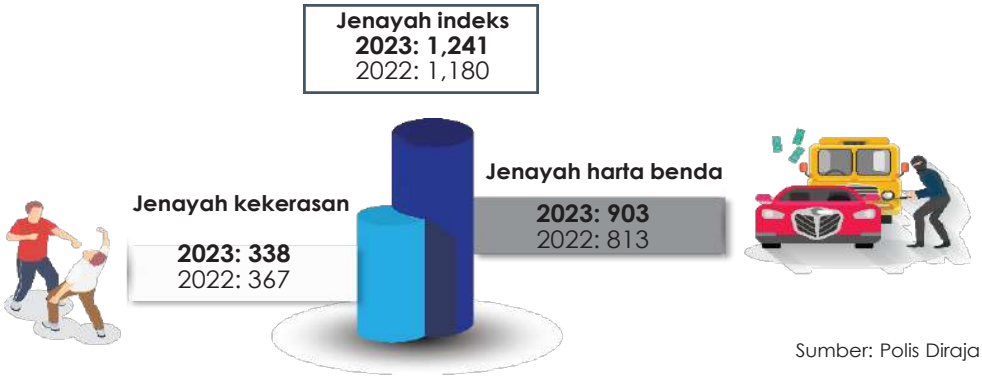

Sumber: Polis Diraja Malaysia

Bilangan kebakaran yang direkodkan di Timur Laut adalah sebanyak 473 kes pada tahun 2023. Bilangan kematian dan kecederaan masing-masing mencatatkan tiga kes dan lima kes pada tahun yang sama.

Paparan 6: Bilangan kematian dan kecederaan akibat kebakaran, Timur Laut, Pulau Pinang, 2022 dan 2023

Sumber: Jabatan Bomba dan Penyelamat Malaysia

STATISTIK SOSIAL
BARAT DAYA, PULAU PINANG

Paparan 1: Maklumat asas terpilih, Barat Daya, Pulau Pinang, 2023

Nota:
1. Banci adalah merujuk kepada data anggaran penduduk semasa pertengahan tahun berasaskan Banci Penduduk dan Perumahan Malaysia, 2020
2. Hasil tambah mungkin berbeza disebabkan oleh pembundaran

Barat Daya mempunyai keluasan tanah 178.7 kilometer persegi dengan kepadatan penduduk 1,408 orang per kilometer persegi. Bilangan penduduk di Barat Daya pada tahun 2023 adalah 244.2 ribu orang dengan kadar pertumbuhan tahunan 1.9 peratus.

PENDUDUK

Bilangan penduduk

Penduduk Barat Daya pada tahun 2023 adalah 244.2 ribu orang dengan bilangan penduduk lelaki 122.9 ribu orang dan perempuan 121.3 ribu orang. **(Jadual 1)**

Jangkaan hayat ketika lahir

Jangkaan hayat ketika lahir pada tahun 2023 adalah 73.9 tahun. Jangkaan hayat mengikut jantina menunjukkan seorang bayi perempuan yang lahir pada tahun 2023 secara purata dijangka boleh hidup sehingga 76.4 tahun dan bayi lelaki dijangka boleh hidup sehingga 71.6 tahun. **(Jadual 1)**

Bilangan kelahiran hidup dan kadar kelahiran kasar

Bilangan kelahiran hidup yang dicatatkan pada tahun 2023 di Barat Daya adalah sebanyak 3,175 kelahiran, meningkat 10.7 peratus berbanding 2,867 kelahiran pada tahun 2022. Kadar kelahiran kasar (CBR) merekodkan peningkatan daripada 12 (2022) kepada 13 (2023) bagi setiap 1,000 penduduk. **(Jadual 1)**

Bilangan kematian dan kadar kematian kasar

Bilangan kematian yang dicatatkan pada tahun 2023 di Barat Daya adalah sebanyak 1,467 kematian, menurun 5.1 peratus berbanding 1,546 kematian pada tahun 2022. Kadar kematian kasar (CDR) merekodkan penurunan kepada 6.0 (2023) daripada 6.5 (2022) bagi setiap 1,000 penduduk. **(Jadual 1)**

Jadual 1: Statistik utama penduduk dan demografi, Barat Daya, Pulau Pinang, 2022 dan 2023

Indikator	2022	2023
Jumlah penduduk ('000)[a]	239.6	244.2
Lelaki	121.2	122.9
Perempuan	118.4	121.3
Jangkaan hayat ketika lahir (tahun)		
Lelaki dan perempuan	73.6	73.9[p]
Lelaki	71.4	71.6[p]
Perempuan	76.1	76.4[p]
Kelahiran		
Bilangan kelahiran hidup	2,867	3,175
Kadar kelahiran kasar[b]	12.0	13.0
Kematian		
Bilangan kematian	1,546	1,467
Kadar kematian kasar[b]	6.5	6.0

Nota:
[a] Data adalah merujuk kepada data anggaran penduduk semasa pertengahan tahun berasaskan Banci Penduduk dan Perumahan Malaysia, 2020
[b] Kadar adalah bagi setiap 1,000 penduduk
[p] Permulaan
Hasil tambah mungkin berbeza disebabkan oleh pembundaran

GUNA TENAGA

Bilangan penduduk bekerja di Barat Daya adalah seramai 125.2 ribu orang pada tahun 2023. Kadar penyertaan tenaga buruh (KPTB) dan kadar pengangguran masing-masing mencatatkan 71.7 peratus dan 1.1 peratus pada tahun yang sama.

Paparan 2: Penduduk bekerja, kadar penyertaan tenaga buruh dan kadar pengangguran, Barat Daya, Pulau Pinang, 2022 dan 2023

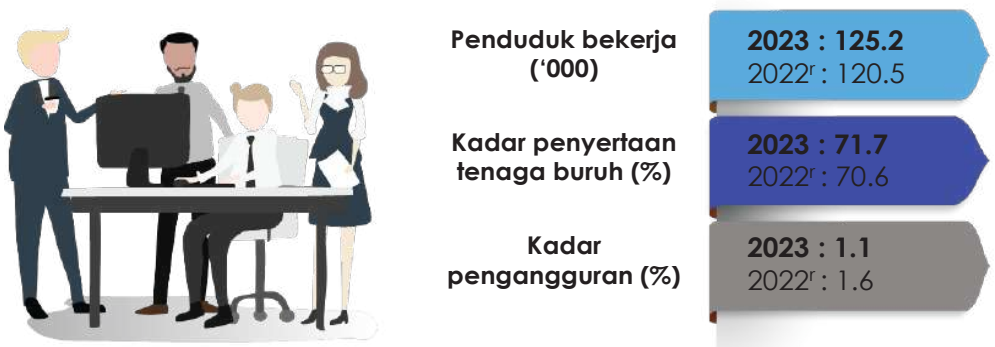

Nota:
[r] Data dikemaskini berdasarkan anggaran penduduk semasa pertengahan tahun

PENDIDIKAN

Barat Daya mempunyai 50 buah sekolah pada tahun 2023 merangkumi 38 sekolah rendah dan 12 sekolah menengah. Bilangan guru di sekolah rendah dan sekolah menengah adalah masing-masing seramai 1,482 dan 854 guru pada tahun yang sama.

Jadual 2: Bilangan sekolah, guru dan murid sekolah kerajaan dan bantuan kerajaan, Barat Daya, Pulau Pinang, 2022 dan 2023

	2022			2023		
	Sekolah rendah	Sekolah menengah		Sekolah rendah	Sekolah menengah	
Sekolah	38	12		38	12	
Guru	1,501	869		1,482	854	
Murid	n.a	Peringkat menengah n.a	Peringkat lepasan menengah n.a	n.a	Peringkat menengah n.a	Peringkat lepasan menengah n.a

Sumber: Kementerian Pendidikan Malaysia

KESIHATAN

Barat Daya mempunyai sebuah hospital kerajaan dan 18 klinik kerajaan pada tahun 2023. Klinik kerajaan merangkumi klinik kesihatan (termasuk klinik kesihatan ibu dan anak), klinik desa dan klinik komuniti.

Paparan 3: Bilangan hospital dan klinik kerajaan, Barat Daya, Pulau Pinang, 2022 dan 2023

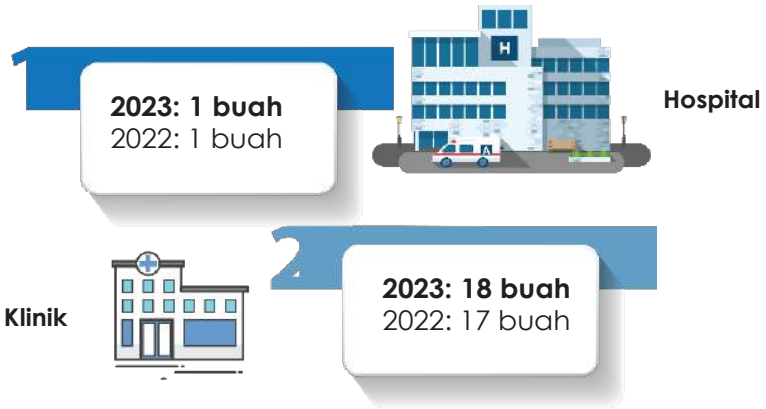

Sumber: Kementerian Kesihatan Malaysia

PERKHIDMATAN KEBAJIKAN

Bilangan ketua isi rumah miskin yang berdaftar dengan eKasih di Barat Daya pada tahun 2023 menurun kepada 1,517 orang berbanding 2,059 (2022).

Paparan 4: Bilangan ketua isi rumah yang berdaftar dengan eKasih, Barat Daya, Pulau Pinang, 2022 dan 2023

Sumber: Unit Penyelarasan Pelaksanaan (ICU), Jabatan Perdana Menteri

KESELAMATAN AWAM

Jenayah indeks merangkumi jenayah kekerasan dan jenayah harta benda. Jenayah indeks yang direkodkan di Barat Daya adalah sebanyak 407 kes pada tahun 2023. Jenayah kekerasan dan jenayah harta benda masing-masing mencatatkan 86 kes dan 321 kes pada tahun yang sama.

Paparan 5: Jenayah indeks, jenayah kekerasan dan jenayah harta benda, Barat Daya, Pulau Pinang, 2022 dan 2023

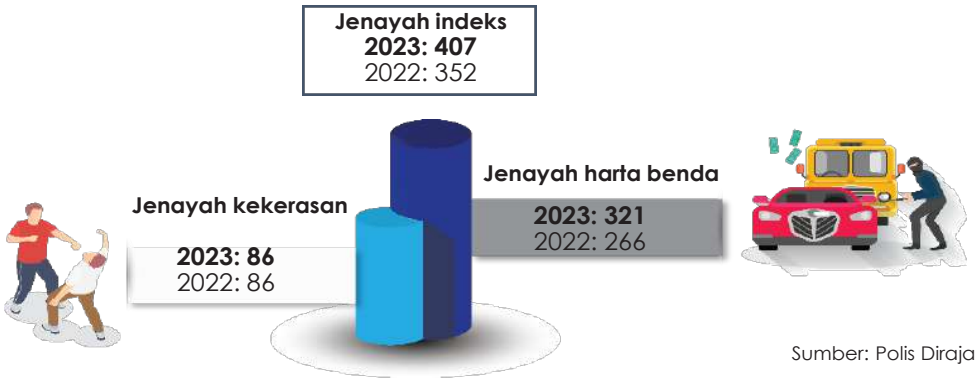

Sumber: Polis Diraja Malaysia

Bilangan kebakaran yang direkodkan di Barat Daya adalah sebanyak 240 kes pada tahun 2023. Bilangan kecederaan mencatatkan tiga kes pada tahun yang sama.

Paparan 6: Bilangan kematian dan kecederaan akibat kebakaran, Barat Daya, Pulau Pinang, 2022 dan 2023

Sumber: Jabatan Bomba dan Penyelamat Malaysia

Muka surat ini sengaja dibiarkan kosong
This page is deliberately left blank

PERAK

BATANG PADANG

MANJUNG

KINTA

KERIAN

KUALA KANGSAR

LARUT & MATANG

HILIR PERAK

HULU PERAK

PERAK TENGAH

KAMPAR

MUALLIM

BAGAN DATUK

SELAMA

STATISTIK SOSIAL
BATANG PADANG, PERAK

Paparan 1: Maklumat asas terpilih, Batang Padang, Perak, 2023

Nota:
1. Banci adalah merujuk kepada data anggaran penduduk semasa pertengahan tahun berasaskan Banci Penduduk dan Perumahan Malaysia, 2020
2. Hasil tambah mungkin berbeza disebabkan oleh pembundaran

Batang Padang mempunyai keluasan tanah 1,792.8 kilometer persegi dengan kepadatan penduduk 70 orang per kilometer persegi. Bilangan penduduk di Batang Padang pada tahun 2023 adalah 126.2 ribu orang dengan kadar pertumbuhan tahunan 0.4 peratus.

PENDUDUK

Bilangan penduduk

Penduduk Batang Padang pada tahun 2023 adalah 126.2 ribu orang dengan bilangan penduduk lelaki 67.8 ribu orang dan perempuan 58.4 ribu orang. **(Jadual 1)**

Jangkaan hayat ketika lahir

Jangkaan hayat ketika lahir pada tahun 2023 adalah 71.3 tahun. Jangkaan hayat mengikut jantina menunjukkan seorang bayi perempuan yang lahir pada tahun 2023 secara purata dijangka boleh hidup sehingga 74.9 tahun dan bayi lelaki dijangka boleh hidup sehingga 68.4 tahun. **(Jadual 1)**

Bilangan kelahiran hidup dan kadar kelahiran kasar

Bilangan kelahiran hidup yang dicatatkan pada tahun 2023 di Batang Padang adalah sebanyak 1,545 kelahiran, meningkat 3.3 peratus berbanding 1,495 kelahiran pada tahun 2022. Kadar kelahiran kasar (CBR) merekodkan peningkatan daripada 11.9 (2022) kepada 12.2 (2023) bagi setiap 1,000 penduduk. **(Jadual 1)**

Bilangan kematian dan kadar kematian kasar

Bilangan kematian yang dicatatkan pada tahun 2023 di Batang Padang adalah sebanyak 1,123 kematian, menurun 3.4 peratus berbanding 1,162 kematian pada tahun 2022. Kadar kematian kasar (CDR) merekodkan penurunan kepada 8.9 (2023) daripada 9.2 (2022) bagi setiap 1,000 penduduk. **(Jadual 1)**

Jadual 1: Statistik utama penduduk dan demografi, Batang Padang, Perak, 2022 dan 2023

Indikator	2022	2023
Jumlah penduduk ('000)[a]	125.7	126.2
Lelaki	67.5	67.8
Perempuan	58.2	58.4
Jangkaan hayat ketika lahir (tahun)		
Lelaki dan perempuan	71.9	71.3[p]
Lelaki	69.2	68.4[p]
Perempuan	75.2	74.9[p]
Kelahiran		
Bilangan kelahiran hidup	1,495	1,545
Kadar kelahiran kasar[b]	11.9	12.2
Kematian		
Bilangan kematian	1,162	1,123
Kadar kematian kasar[b]	9.2	8.9

Nota:
[a] Data adalah merujuk kepada data anggaran penduduk semasa pertengahan tahun berasaskan Banci Penduduk dan Perumahan Malaysia, 2020
[b] Kadar adalah bagi setiap 1,000 penduduk
[p] Permulaan
Hasil tambah mungkin berbeza disebabkan oleh pembundaran

GUNA TENAGA

Bilangan penduduk bekerja di Batang Padang adalah seramai 36.7 ribu orang pada tahun 2023. Kadar penyertaan tenaga buruh (KPTB) dan kadar pengangguran masing-masing mencatatkan 46.1 peratus dan 6.4 peratus pada tahun yang sama.

Paparan 2: Penduduk bekerja, kadar penyertaan tenaga buruh dan kadar pengangguran, Batang Padang, Perak, 2022 dan 2023

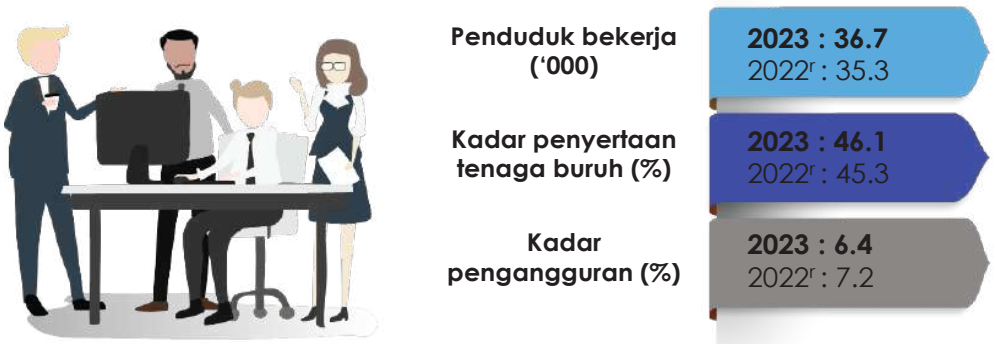

Nota:
[r] Data dikemaskini berdasarkan anggaran penduduk semasa pertengahan tahun

PENDIDIKAN

Batang Padang mempunyai 82 buah sekolah pada tahun 2023 merangkumi 66 sekolah rendah dan 16 sekolah menengah. Bilangan guru di sekolah rendah dan sekolah menengah adalah masing-masing seramai 1,254 dan 856 guru pada tahun yang sama.

Jadual 2: Bilangan sekolah, guru dan murid sekolah kerajaan dan bantuan kerajaan, Batang Padang, Perak, 2022 dan 2023

	2022			2023		
	Sekolah rendah	Sekolah menengah		Sekolah rendah	Sekolah menengah	
Sekolah	66	16		66	16	
Guru	1,270	882		1,254	856	
Murid	n.a	Peringkat menengah n.a	Peringkat lepasan menengah n.a	n.a	Peringkat menengah n.a	Peringkat lepasan menengah n.a

Sumber: Kementerian Pendidikan Malaysia

KESIHATAN

Batang Padang mempunyai dua buah hospital kerajaan dan 26 klinik kerajaan pada tahun 2023. Klinik kerajaan merangkumi klinik kesihatan (termasuk klinik kesihatan ibu dan anak), klinik desa dan klinik komuniti.

Paparan 3: Bilangan hospital dan klinik kerajaan, Batang Padang, Perak, 2022 dan 2023

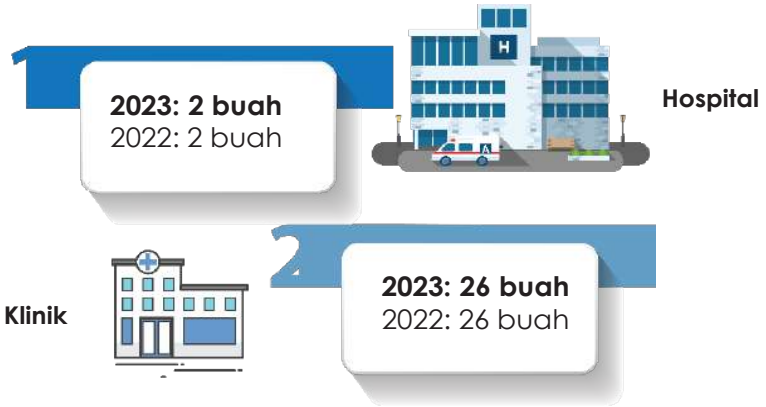

Sumber: Kementerian Kesihatan Malaysia

PERKHIDMATAN KEBAJIKAN

Bilangan ketua isi rumah miskin yang berdaftar dengan eKasih di Batang Padang pada tahun 2023 menurun kepada 1,735 orang berbanding 1,889 (2022).

Paparan 4: Bilangan ketua isi rumah yang berdaftar dengan eKasih, Batang Padang, Perak, 2022 dan 2023

Sumber: Unit Penyelarasan Pelaksanaan (ICU), Jabatan Perdana Menteri

KESELAMATAN AWAM

Jenayah indeks merangkumi jenayah kekerasan dan jenayah harta benda. Jenayah indeks yang direkodkan di Batang Padang adalah sebanyak 157 kes pada tahun 2023. Jenayah kekerasan dan jenayah harta benda masing-masing mencatatkan 22 kes dan 135 kes pada tahun yang sama.

Paparan 5: Jenayah indeks, jenayah kekerasan dan jenayah harta benda, Batang Padang, Perak, 2022 dan 2023

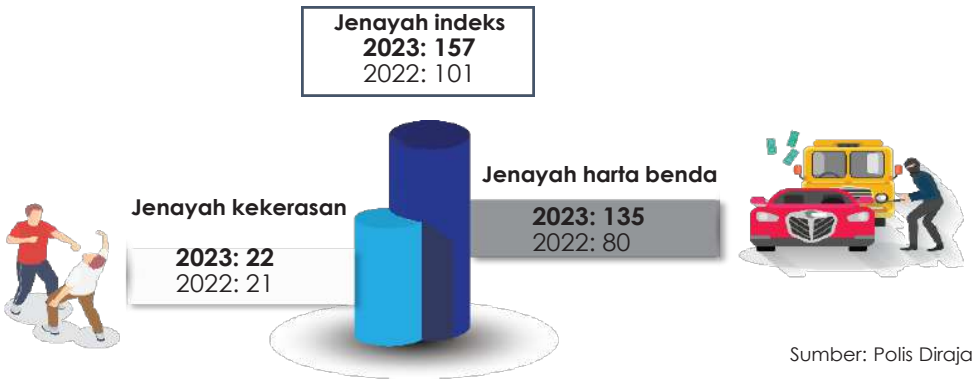

Sumber: Polis Diraja Malaysia

Bilangan kebakaran yang direkodkan di Batang Padang adalah sebanyak 222 kes pada tahun 2023. Bilangan kematian dan kecederaan masing-masing mencatatkan empat kes dan dua kes pada tahun yang sama.

Paparan 6: Bilangan kematian dan kecederaan akibat kebakaran, Batang Padang, Perak, 2022 dan 2023

Sumber: Jabatan Bomba dan Penyelamat Malaysia

STATISTIK SOSIAL
MANJUNG, PERAK

Paparan 1: Maklumat asas terpilih, Manjung, Perak, 2023

Nota:
1. Banci adalah merujuk kepada data anggaran penduduk semasa pertengahan tahun berasaskan Banci Penduduk dan Perumahan Malaysia, 2020
2. Hasil tambah mungkin berbeza disebabkan oleh pembundaran

Manjung mempunyai keluasan tanah 1,095.3 kilometer persegi dengan kepadatan penduduk 224 orang per kilometer persegi. Bilangan penduduk di Manjung pada tahun 2023 adalah 252.3 ribu orang dengan kadar pertumbuhan tahunan 1.1 peratus.

PENDUDUK

Bilangan penduduk

Penduduk Manjung pada tahun 2023 adalah 252.3 ribu orang dengan bilangan penduduk lelaki 135.5 ribu orang dan perempuan 116.7 ribu orang. **(Jadual 1)**

Jangkaan hayat ketika lahir

Jangkaan hayat ketika lahir pada tahun 2023 adalah 72.7 tahun. Jangkaan hayat mengikut jantina menunjukkan seorang bayi perempuan yang lahir pada tahun 2023 secara purata dijangka boleh hidup sehingga 75.7 tahun dan bayi lelaki dijangka boleh hidup sehingga 70.1 tahun. **(Jadual 1)**

Bilangan kelahiran hidup dan kadar kelahiran kasar

Bilangan kelahiran hidup yang dicatatkan pada tahun 2023 di Manjung adalah sebanyak 3,218 kelahiran, menurun 1.5 peratus berbanding 3,266 kelahiran pada tahun 2022. Kadar kelahiran kasar (CBR) merekodkan penurunan daripada 13.1 (2022) kepada 12.8 (2023) bagi setiap 1,000 penduduk. **(Jadual 1)**

Bilangan kematian dan kadar kematian kasar

Bilangan kematian yang dicatatkan pada tahun 2023 di Manjung adalah sebanyak 1,763 kematian, menurun 10.2 peratus berbanding 1,964 kematian pada tahun 2022. Kadar kematian kasar (CDR) merekodkan penurunan kepada 7.0 (2023) daripada 7.9 (2022) bagi setiap 1,000 penduduk. **(Jadual 1)**

Jadual 1: Statistik utama penduduk dan demografi, Manjung, Perak, 2022 dan 2023

Indikator	2022	2023
Jumlah penduduk ('000)[a]	249.6	252.3
Lelaki	133.7	135.5
Perempuan	115.8	116.7
Jangkaan hayat ketika lahir (tahun)		
Lelaki dan perempuan	72.8	72.7[p]
Lelaki	70.1	70.1[p]
Perempuan	75.9	75.7[p]
Kelahiran		
Bilangan kelahiran hidup	3,266	3,218
Kadar kelahiran kasar[b]	13.1	12.8
Kematian		
Bilangan kematian	1,964	1,763
Kadar kematian kasar[b]	7.9	7.0

Nota:
[a] Data adalah merujuk kepada data anggaran penduduk semasa pertengahan tahun berasaskan Banci Penduduk dan Perumahan Malaysia, 2020
[b] Kadar adalah bagi setiap 1,000 penduduk
[p] Permulaan
Hasil tambah mungkin berbeza disebabkan oleh pembundaran

GUNA TENAGA

Bilangan penduduk bekerja di Manjung adalah seramai 117.7 ribu orang pada tahun 2023. Kadar penyertaan tenaga buruh (KPTB) dan kadar pengangguran masing-masing mencatatkan 70.2 peratus dan 3.4 peratus pada tahun yang sama.

Paparan 2: Penduduk bekerja, kadar penyertaan tenaga buruh dan kadar pengangguran, Manjung, Perak, 2022 dan 2023

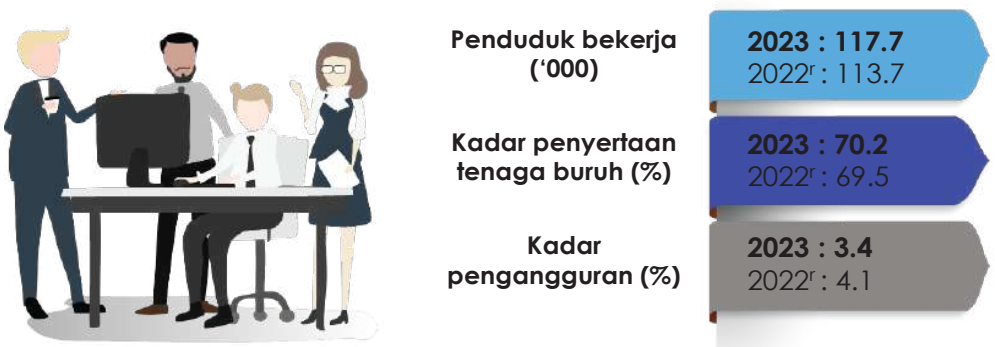

Nota:
[r] Data dikemaskini berdasarkan anggaran penduduk semasa pertengahan tahun

PENDIDIKAN

Manjung mempunyai 102 buah sekolah pada tahun 2023 merangkumi 81 sekolah rendah dan 21 sekolah menengah. Bilangan guru di sekolah rendah dan sekolah menengah adalah masing-masing seramai 2,178 dan 1,527 guru pada tahun yang sama.

Jadual 2: Bilangan sekolah, guru dan murid sekolah kerajaan dan bantuan kerajaan, Manjung, Perak, 2022 dan 2023

	2022			2023		
	Sekolah rendah	Sekolah menengah		Sekolah rendah	Sekolah menengah	
Sekolah	81	21		81	21	
Guru	2,232	1,588		2,178	1,527	
Murid	n.a	Peringkat menengah n.a	Peringkat lepasan menengah n.a	n.a	Peringkat menengah n.a	Peringkat lepasan menengah n.a

Sumber: Kementerian Pendidikan Malaysia

KESIHATAN

Manjung mempunyai dua buah hospital kerajaan dan 33 klinik kerajaan pada tahun 2023. Klinik kerajaan merangkumi klinik kesihatan (termasuk klinik kesihatan ibu dan anak), klinik desa dan klinik komuniti.

Paparan 3: Bilangan hospital dan klinik kerajaan, Manjung, Perak, 2022 dan 2023

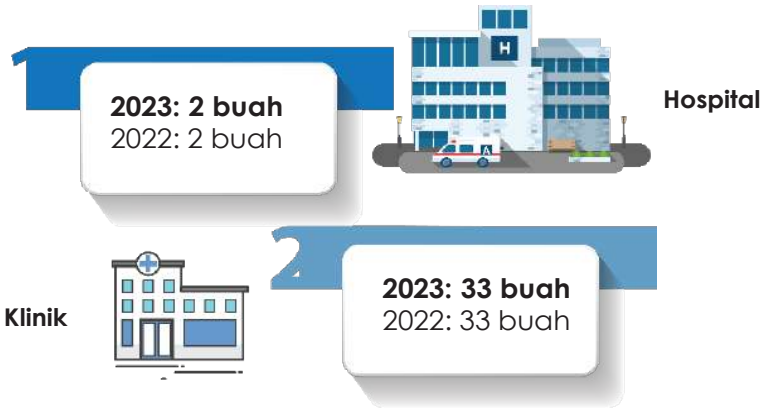

Sumber: Kementerian Kesihatan Malaysia

PERKHIDMATAN KEBAJIKAN

Bilangan ketua isi rumah miskin yang berdaftar dengan eKasih di Manjung pada tahun 2023 menurun kepada 2,705 orang berbanding 2,890 (2022).

Paparan 4: Bilangan ketua isi rumah yang berdaftar dengan eKasih, Manjung, Perak, 2022 dan 2023

Sumber: Unit Penyelarasan Pelaksanaan (ICU), Jabatan Perdana Menteri

KESELAMATAN AWAM

Jenayah indeks merangkumi jenayah kekerasan dan jenayah harta benda. Jenayah indeks yang direkodkan di Manjung adalah sebanyak 280 kes pada tahun 2023. Jenayah kekerasan dan jenayah harta benda masing-masing mencatatkan 67 kes dan 213 kes pada tahun yang sama.

Paparan 5: Jenayah indeks, jenayah kekerasan dan jenayah harta benda, Manjung, Perak, 2022 dan 2023

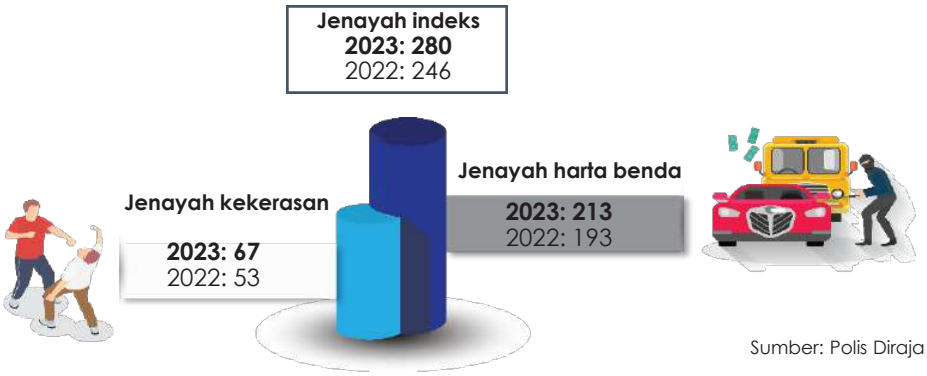

Sumber: Polis Diraja Malaysia

Bilangan kebakaran yang direkodkan di Manjung adalah sebanyak 574 kes pada tahun 2023. Bilangan kematian dan kecederaan masing-masing mencatatkan sembilan kes dan lapan kes pada tahun yang sama.

Paparan 6: Bilangan kematian dan kecederaan akibat kebakaran, Manjung, Perak, 2022 dan 2023

Sumber: Jabatan Bomba dan Penyelamat Malaysia

STATISTIK SOSIAL
KINTA, PERAK

Paparan 1: Maklumat asas terpilih, Kinta, Perak, 2023

Nota:
1. Banci adalah merujuk kepada data anggaran penduduk semasa pertengahan tahun berasaskan Banci Penduduk dan Perumahan Malaysia, 2020
2. Hasil tambah mungkin berbeza disebabkan oleh pembundaran

Kinta mempunyai keluasan tanah 1,294.7 kilometer persegi dengan kepadatan penduduk 697 orang per kilometer persegi. Bilangan penduduk di Kinta pada tahun 2023 adalah 909.1 ribu orang dengan kadar pertumbuhan tahunan 1.5 peratus.

PENDUDUK

Bilangan penduduk

Penduduk Kinta pada tahun 2023 adalah 909.1 ribu orang dengan bilangan penduduk lelaki 472.8 ribu orang dan perempuan 436.3 ribu orang. **(Jadual 1)**

Jangkaan hayat ketika lahir

Jangkaan hayat ketika lahir pada tahun 2023 adalah 75.6 tahun. Jangkaan hayat mengikut jantina menunjukkan seorang bayi perempuan yang lahir pada tahun 2023 secara purata dijangka boleh hidup sehingga 78.7 tahun dan bayi lelaki dijangka boleh hidup sehingga 72.9 tahun. **(Jadual 1)**

Bilangan kelahiran hidup dan kadar kelahiran kasar

Bilangan kelahiran hidup yang dicatatkan pada tahun 2023 di Kinta adalah sebanyak 9,113 kelahiran, meningkat 5.1 peratus berbanding 8,670 kelahiran pada tahun 2022. Kadar kelahiran kasar (CBR) merekodkan peningkatan daripada 9.7 (2022) kepada 10 (2023) bagi setiap 1,000 penduduk. **(Jadual 1)**

Bilangan kematian dan kadar kematian kasar

Bilangan kematian yang dicatatkan pada tahun 2023 di Kinta adalah sebanyak 6,614 kematian, menurun 3.7 peratus berbanding 6,870 kematian pada tahun 2022. Kadar kematian kasar (CDR) merekodkan penurunan kepada 7.3 (2023) daripada 7.7 (2022) bagi setiap 1,000 penduduk. **(Jadual 1)**

MY LOCAL STATS, KINTA, PERAK, 2023

Jadual 1: Statistik utama penduduk dan demografi, Kinta, Perak, 2022 dan 2023

Indikator	2022	2023
Jumlah penduduk ('000)[a]	895.8	909.1
Lelaki	462.6	472.8
Perempuan	433.2	436.3
Jangkaan hayat ketika lahir (tahun)		
Lelaki dan perempuan	75.6	75.6[p]
Lelaki	72.7	72.9[p]
Perempuan	78.7	78.7[p]
Kelahiran		
Bilangan kelahiran hidup	8,670	9,113
Kadar kelahiran kasar[b]	9.7	10.0
Kematian		
Bilangan kematian	6,870	6,614
Kadar kematian kasar[b]	7.7	7.3

Nota:
[a] Data adalah merujuk kepada data anggaran penduduk semasa pertengahan tahun berasaskan Banci Penduduk dan Perumahan Malaysia, 2020
[b] Kadar adalah bagi setiap 1,000 penduduk
[p] Permulaan
Hasil tambah mungkin berbeza disebabkan oleh pembundaran

GUNA TENAGA

Bilangan penduduk bekerja di Kinta adalah seramai 435.8 ribu orang pada tahun 2023. Kadar penyertaan tenaga buruh (KPTB) dan kadar pengangguran masing-masing mencatatkan 72.3 peratus dan 2.8 peratus pada tahun yang sama.

Paparan 2: Penduduk bekerja, kadar penyertaan tenaga buruh dan kadar pengangguran, Kinta, Perak, 2022 dan 2023

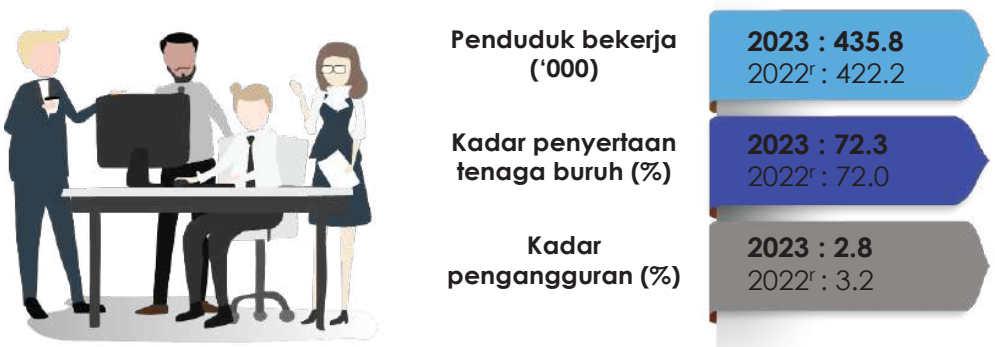

Nota:
[r] Data dikemaskini berdasarkan anggaran penduduk semasa pertengahan tahun

PENDIDIKAN

Kinta mempunyai 200 buah sekolah pada tahun 2023 merangkumi 140 sekolah rendah dan 60 sekolah menengah. Bilangan guru di sekolah rendah dan sekolah menengah adalah masing-masing seramai 4,984 dan 4,509 guru pada tahun yang sama.

Jadual 2: Bilangan sekolah, guru dan murid sekolah kerajaan dan bantuan kerajaan, Kinta, Perak, 2022 dan 2023

	2022			2023		
	Sekolah rendah	Sekolah menengah		Sekolah rendah	Sekolah menengah	
Sekolah	140	60		140	60	
Guru	5,123	4,653		4,984	4,509	
Murid	n.a	Peringkat menengah n.a	Peringkat lepasan menengah n.a	n.a	Peringkat menengah n.a	Peringkat lepasan menengah n.a

Sumber: Kementerian Pendidikan Malaysia

KESIHATAN

Kinta mempunyai tiga buah hospital kerajaan dan 35 klinik kerajaan pada tahun 2023. Klinik kerajaan merangkumi klinik kesihatan (termasuk klinik kesihatan ibu dan anak), klinik desa dan klinik komuniti.

Paparan 3: Bilangan hospital dan klinik kerajaan, Kinta, Perak, 2022 dan 2023

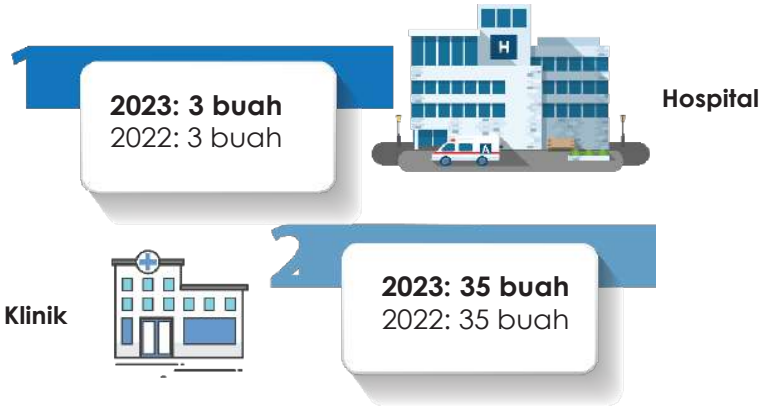

Sumber: Kementerian Kesihatan Malaysia

PERKHIDMATAN KEBAJIKAN

Bilangan ketua isi rumah miskin yang berdaftar dengan eKasih di Kinta pada tahun 2023 menurun kepada 4,709 orang berbanding 5,754 (2022).

Paparan 4: Bilangan ketua isi rumah yang berdaftar dengan eKasih, Kinta, Perak, 2022 dan 2023

Sumber: Unit Penyelarasan Pelaksanaan (ICU), Jabatan Perdana Menteri

KESELAMATAN AWAM

Jenayah indeks merangkumi jenayah kekerasan dan jenayah harta benda. Jenayah indeks yang direkodkan di Kinta adalah sebanyak 1,555 kes pada tahun 2023. Jenayah kekerasan dan jenayah harta benda masing-masing mencatatkan 392 kes dan 1,163 kes pada tahun yang sama.

Paparan 5: Jenayah indeks, jenayah kekerasan dan jenayah harta benda, Kinta, Perak, 2022 dan 2023

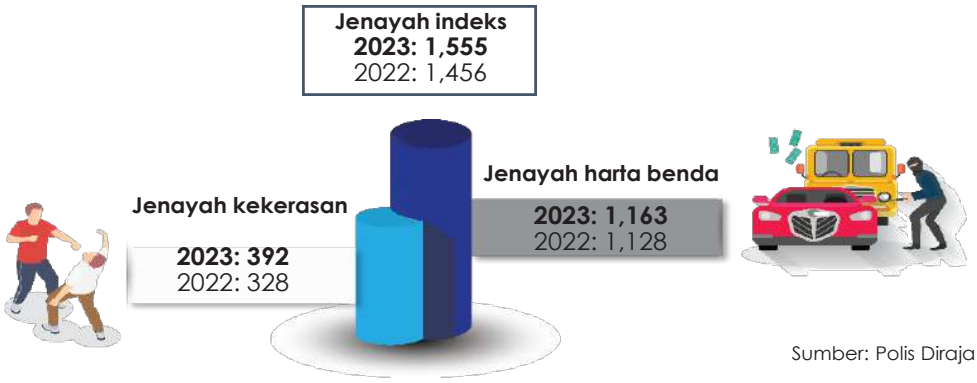

Sumber: Polis Diraja Malaysia

Bilangan kebakaran yang direkodkan di Kinta adalah sebanyak 997 kes pada tahun 2023. Bilangan kematian dan kecederaan masing-masing mencatatkan tiga kes dan lapan kes pada tahun yang sama.

Paparan 6: Bilangan kematian dan kecederaan akibat kebakaran, Kinta, Perak, 2022 dan 2023

Sumber: Jabatan Bomba dan Penyelamat Malaysia

STATISTIK SOSIAL
KERIAN, PERAK

Paparan 1: Maklumat asas terpilih, Kerian, Perak, 2023

Nota:
1. Banci adalah merujuk kepada data anggaran penduduk semasa pertengahan tahun berasaskan Banci Penduduk dan Perumahan Malaysia, 2020
2. Hasil tambah mungkin berbeza disebabkan oleh pembundaran

Kerian mempunyai keluasan tanah 908.3 kilometer persegi dengan kepadatan penduduk 180 orang per kilometer persegi. Bilangan penduduk di Kerian pada tahun 2023 adalah 168.5 ribu orang dengan kadar pertumbuhan tahunan 0.6 peratus.

PENDUDUK

Bilangan penduduk

Penduduk Kerian pada tahun 2023 adalah 168.5 ribu orang dengan bilangan penduduk lelaki 86.6 ribu orang dan perempuan 82.0 ribu orang. **(Jadual 1)**

Jangkaan hayat ketika lahir

Jangkaan hayat ketika lahir pada tahun 2023 adalah 70.3 tahun. Jangkaan hayat mengikut jantina menunjukkan seorang bayi perempuan yang lahir pada tahun 2023 secara purata dijangka boleh hidup sehingga 73.7 tahun dan bayi lelaki dijangka boleh hidup sehingga 67.2 tahun. **(Jadual 1)**

Bilangan kelahiran hidup dan kadar kelahiran kasar

Bilangan kelahiran hidup yang dicatatkan pada tahun 2023 di Kerian adalah sebanyak 2,535 kelahiran, meningkat 7.9 peratus berbanding 2,350 kelahiran pada tahun 2022. Kadar kelahiran kasar (CBR) merekodkan peningkatan daripada 14 (2022) kepada 15 (2023) bagi setiap 1,000 penduduk. **(Jadual 1)**

Bilangan kematian dan kadar kematian kasar

Bilangan kematian yang dicatatkan pada tahun 2023 di Kerian adalah sebanyak 1,619 kematian, menurun 10.7 peratus berbanding 1,814 kematian pada tahun 2022. Kadar kematian kasar (CDR) merekodkan penurunan kepada 9.6 (2023) daripada 10.8 (2022) bagi setiap 1,000 penduduk. **(Jadual 1)**

MY LOCAL STATS, KERIAN, PERAK, 2023

Jadual 1: Statistik utama penduduk dan demografi, Kerian, Perak, 2022 dan 2023

Indikator	2022	2023
Jumlah penduduk ('000)[a]	167.5	168.5
Lelaki	86.0	86.6
Perempuan	81.5	82.0
Jangkaan hayat ketika lahir (tahun)		
Lelaki dan perempuan	70.6	70.3[p]
Lelaki	67.6	67.2[p]
Perempuan	74.1	73.7[p]
Kelahiran		
Bilangan kelahiran hidup	2,350	2,535
Kadar kelahiran kasar[b]	14.0	15.0
Kematian		
Bilangan kematian	1,814	1,619
Kadar kematian kasar[b]	10.8	9.6

Nota:
[a] Data adalah merujuk kepada data anggaran penduduk semasa pertengahan tahun berasaskan Banci Penduduk dan Perumahan Malaysia, 2020
[b] Kadar adalah bagi setiap 1,000 penduduk
[p] Permulaan
Hasil tambah mungkin berbeza disebabkan oleh pembundaran

GUNA TENAGA

Bilangan penduduk bekerja di Kerian adalah seramai 76.4 ribu orang pada tahun 2023. Kadar penyertaan tenaga buruh (KPTB) dan kadar pengangguran masing-masing mencatatkan 68.9 peratus dan 4.4 peratus pada tahun yang sama.

Paparan 2: Penduduk bekerja, kadar penyertaan tenaga buruh dan kadar pengangguran, Kerian, Perak, 2022 dan 2023

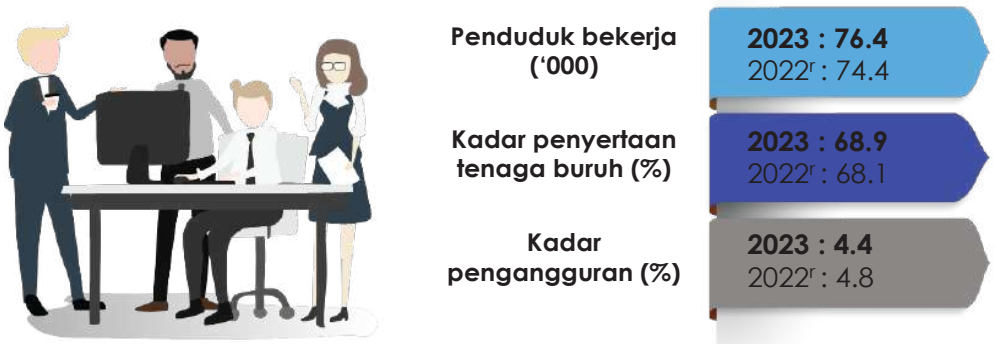

Nota:
[r] Data dikemaskini berdasarkan anggaran penduduk semasa pertengahan tahun

PENDIDIKAN

Kerian mempunyai 91 buah sekolah pada tahun 2023 merangkumi 69 sekolah rendah dan 22 sekolah menengah. Bilangan guru di sekolah rendah dan sekolah menengah adalah masing-masing seramai 1,692 dan 1,603 guru pada tahun yang sama.

Jadual 2: Bilangan sekolah, guru dan murid sekolah kerajaan dan bantuan kerajaan, Kerian, Perak, 2022 dan 2023

	2022			2023		
	Sekolah rendah	Sekolah menengah		Sekolah rendah	Sekolah menengah	
Sekolah	69	22		69	22	
Guru	1,723	1,630		1,692	1,603	
Murid	n.a	Peringkat menengah n.a	Peringkat lepasan menengah n.a	n.a	Peringkat menengah n.a	Peringkat lepasan menengah n.a

Sumber: Kementerian Pendidikan Malaysia

KESIHATAN

Kerian mempunyai sebuah hospital kerajaan dan 39 klinik kerajaan pada tahun 2023. Klinik kerajaan merangkumi klinik kesihatan (termasuk klinik kesihatan ibu dan anak), klinik desa dan klinik komuniti.

Paparan 3: Bilangan hospital dan klinik kerajaan, Kerian, Perak, 2022 dan 2023

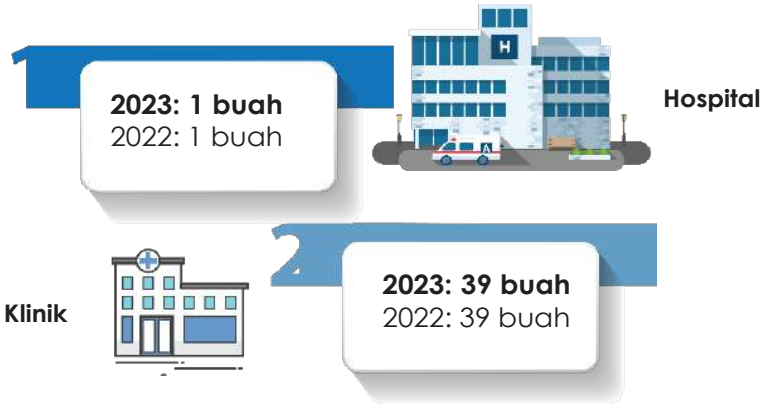

Sumber: Kementerian Kesihatan Malaysia

PERKHIDMATAN KEBAJIKAN

Bilangan ketua isi rumah miskin yang berdaftar dengan eKasih di Kerian pada tahun 2023 menurun kepada 2,455 orang berbanding 2,729 (2022).

Paparan 4: Bilangan ketua isi rumah yang berdaftar dengan eKasih, Kerian, Perak, 2022 dan 2023

Sumber: Unit Penyelarasan Pelaksanaan (ICU), Jabatan Perdana Menteri

KESELAMATAN AWAM

Jenayah indeks merangkumi jenayah kekerasan dan jenayah harta benda. Jenayah indeks yang direkodkan di Kerian adalah sebanyak 178 kes pada tahun 2023. Jenayah kekerasan dan jenayah harta benda masing-masing mencatatkan 40 kes dan 138 kes pada tahun yang sama.

Paparan 5: Jenayah indeks, jenayah kekerasan dan jenayah harta benda, Kerian, Perak, 2022 dan 2023

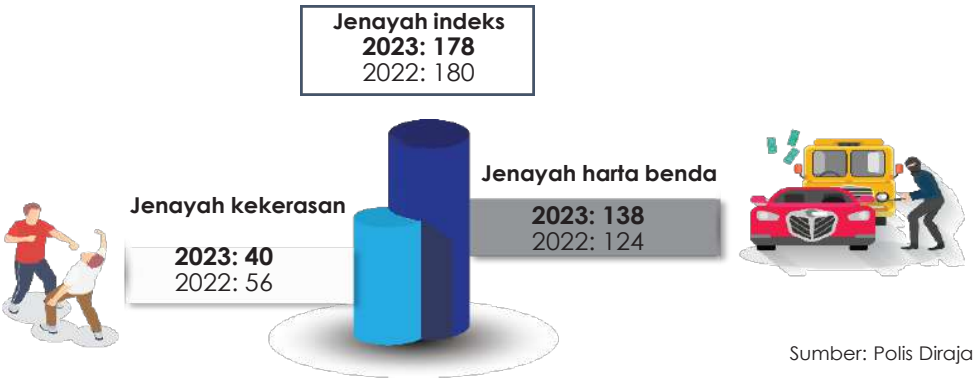

Sumber: Polis Diraja Malaysia

Bilangan kebakaran yang direkodkan di Kerian adalah sebanyak 140 kes pada tahun 2023. Bilangan kematian dan kecederaan masing-masing mencatatkan satu kes dan tiga kes pada tahun yang sama.

Paparan 6: Bilangan kematian dan kecederaan akibat kebakaran, Kerian, Perak, 2022 dan 2023

Sumber: Jabatan Bomba dan Penyelamat Malaysia

STATISTIK SOSIAL
KUALA KANGSAR, PERAK

Paparan 1: Maklumat asas terpilih, Kuala Kangsar, Perak, 2023

Nota:
1. Banci adalah merujuk kepada data anggaran penduduk semasa pertengahan tahun berasaskan Banci Penduduk dan Perumahan Malaysia, 2020
2. Hasil tambah mungkin berbeza disebabkan oleh pembundaran

Kuala Kangsar mempunyai keluasan tanah 2,546.7 kilometer persegi dengan kepadatan penduduk 70 orang per kilometer persegi. Bilangan penduduk di Kuala Kangsar pada tahun 2023 adalah 178.3 ribu orang dengan kadar pertumbuhan tahunan 0.9 peratus.

PENDUDUK

Bilangan penduduk

Penduduk Kuala Kangsar pada tahun 2023 adalah 178.3 ribu orang dengan bilangan penduduk lelaki 90.5 ribu orang dan perempuan 87.8 ribu orang. **(Jadual 1)**

Jangkaan hayat ketika lahir

Jangkaan hayat ketika lahir pada tahun 2023 adalah 71.1 tahun. Jangkaan hayat mengikut jantina menunjukkan seorang bayi perempuan yang lahir pada tahun 2023 secara purata dijangka boleh hidup sehingga 74.8 tahun dan bayi lelaki dijangka boleh hidup sehingga 67.9 tahun. **(Jadual 1)**

Bilangan kelahiran hidup dan kadar kelahiran kasar

Bilangan kelahiran hidup yang dicatatkan pada tahun 2023 di Kuala Kangsar adalah sebanyak 2,254 kelahiran, meningkat 4.9 peratus berbanding 2,148 kelahiran pada tahun 2022. Kadar kelahiran kasar (CBR) merekodkan peningkatan daripada 12.2 (2022) kepada 12.6 (2023) bagi setiap 1,000 penduduk. **(Jadual 1)**

Bilangan kematian dan kadar kematian kasar

Bilangan kematian yang dicatatkan pada tahun 2023 di Kuala Kangsar adalah sebanyak 1,656 kematian, menurun 10.8 peratus berbanding 1,856 kematian pada tahun 2022. Kadar kematian kasar (CDR) merekodkan penurunan kepada 9.3 (2023) daripada 10.5 (2022) bagi setiap 1,000 penduduk. **(Jadual 1)**

Jadual 1: Statistik utama penduduk dan demografi, Kuala Kangsar, Perak, 2022 dan 2023

Indikator	2022	2023
Jumlah penduduk ('000)[a]	176.7	178.3
Lelaki	89.4	90.5
Perempuan	87.2	87.8
Jangkaan hayat ketika lahir (tahun)		
Lelaki dan perempuan	71.4	71.1[p]
Lelaki	68.2	67.9[p]
Perempuan	75.0	74.8[p]
Kelahiran		
Bilangan kelahiran hidup	2,148	2,254
Kadar kelahiran kasar[b]	12.2	12.6
Kematian		
Bilangan kematian	1,856	1,656
Kadar kematian kasar[b]	10.5	9.3

Nota:
[a] Data adalah merujuk kepada data anggaran penduduk semasa pertengahan tahun berasaskan Banci Penduduk dan Perumahan Malaysia, 2020
[b] Kadar adalah bagi setiap 1,000 penduduk
[p] Permulaan
Hasil tambah mungkin berbeza disebabkan oleh pembundaran

GUNA TENAGA

Bilangan penduduk bekerja di Kuala Kangsar adalah seramai 74.4 ribu orang pada tahun 2023. Kadar penyertaan tenaga buruh (KPTB) dan kadar pengangguran masing-masing mencatatkan 64.9 peratus dan 4.5 peratus pada tahun yang sama.

Paparan 2: Penduduk bekerja, kadar penyertaan tenaga buruh dan kadar pengangguran, Kuala Kangsar, Perak, 2022 dan 2023

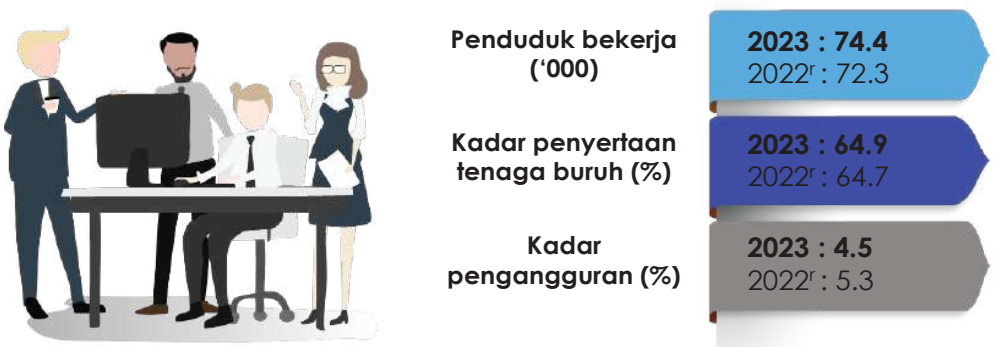

Nota:
[r] Data dikemaskini berdasarkan anggaran penduduk semasa pertengahan tahun

PENDIDIKAN

Kuala Kangsar mempunyai 113 buah sekolah pada tahun 2023 merangkumi 89 sekolah rendah dan 24 sekolah menengah. Bilangan guru di sekolah rendah dan sekolah menengah adalah masing-masing seramai 1,807 dan 1,563 guru pada tahun yang sama.

Jadual 2: Bilangan sekolah, guru dan murid sekolah kerajaan dan bantuan kerajaan, Kuala Kangsar, Perak, 2022 dan 2023

	2022			2023		
	Sekolah rendah	Sekolah menengah		Sekolah rendah	Sekolah menengah	
Sekolah	89	24		89	24	
Guru	1,831	1,582		1,807	1,563	
Murid	n.a	Peringkat menengah n.a	Peringkat lepasan menengah n.a	n.a	Peringkat menengah n.a	Peringkat lepasan menengah n.a

Sumber: Kementerian Pendidikan Malaysia

KESIHATAN

Kuala Kangsar mempunyai dua buah hospital kerajaan dan 33 klinik kerajaan pada tahun 2023. Klinik kerajaan merangkumi klinik kesihatan (termasuk klinik kesihatan ibu dan anak), klinik desa dan klinik komuniti.

Paparan 3: Bilangan hospital dan klinik kerajaan, Kuala Kangsar, Perak, 2022 dan 2023

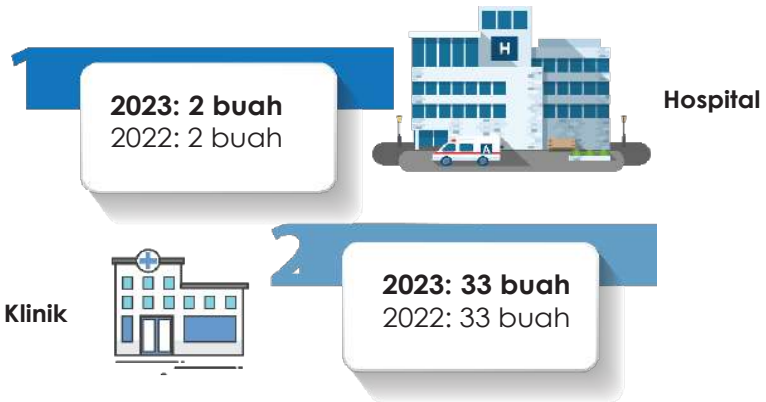

Sumber: Kementerian Kesihatan Malaysia

PERKHIDMATAN KEBAJIKAN

Bilangan ketua isi rumah miskin yang berdaftar dengan eKasih di Kuala Kangsar pada tahun 2023 menurun kepada 2,629 orang berbanding 3,073 (2022).

Paparan 4: Bilangan ketua isi rumah yang berdaftar dengan eKasih, Kuala Kangsar, Perak, 2022 dan 2023

Sumber: Unit Penyelarasan Pelaksanaan (ICU), Jabatan Perdana Menteri

KESELAMATAN AWAM

Jenayah indeks merangkumi jenayah kekerasan dan jenayah harta benda. Jenayah indeks yang direkodkan di Kuala Kangsar adalah sebanyak 177 kes pada tahun 2023. Jenayah kekerasan dan jenayah harta benda masing-masing mencatatkan 40 kes dan 137 kes pada tahun yang sama.

Paparan 5: Jenayah indeks, jenayah kekerasan dan jenayah harta benda, Kuala Kangsar, Perak, 2022 dan 2023

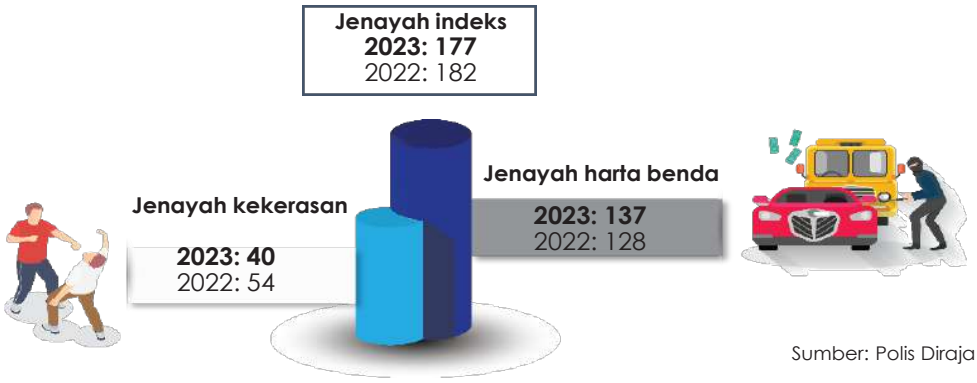

Sumber: Polis Diraja Malaysia

Bilangan kebakaran yang direkodkan di Kuala Kangsar adalah sebanyak 280 kes pada tahun 2023. Bilangan kecederaan mencatatkan 47 kes pada tahun yang sama.

Paparan 6: Bilangan kematian dan kecederaan akibat kebakaran, Kuala Kangsar, Perak, 2022 dan 2023

Sumber: Jabatan Bomba dan Penyelamat Malaysia

STATISTIK SOSIAL
LARUT & MATANG, PERAK

Paparan 1: Maklumat asas terpilih, Larut & Matang, Perak, 2023

Nota:
1. Banci adalah merujuk kepada data anggaran penduduk semasa pertengahan tahun berasaskan Banci Penduduk dan Perumahan Malaysia, 2020
2. Hasil tambah mungkin berbeza disebabkan oleh pembundaran

Larut & Matang mempunyai keluasan tanah 1,305.1 kilometer persegi dengan kepadatan penduduk 205 orang per kilometer persegi. Bilangan penduduk di Larut & Matang pada tahun 2023 adalah 275.4 ribu orang dengan kadar pertumbuhan tahunan 1.0 peratus.

PENDUDUK

Bilangan penduduk

Penduduk Larut & Matang pada tahun 2023 adalah 275.4 ribu orang dengan bilangan penduduk lelaki 142.8 ribu orang dan perempuan 132.6 ribu orang. **(Jadual 1)**

Jangkaan hayat ketika lahir

Jangkaan hayat ketika lahir pada tahun 2023 adalah 71.3 tahun. Jangkaan hayat mengikut jantina menunjukkan seorang bayi perempuan yang lahir pada tahun 2023 secara purata dijangka boleh hidup sehingga 74.6 tahun dan bayi lelaki dijangka boleh hidup sehingga 68.4 tahun. **(Jadual 1)**

Bilangan kelahiran hidup dan kadar kelahiran kasar

Bilangan kelahiran hidup yang dicatatkan pada tahun 2023 di Larut & Matang adalah sebanyak 3,740 kelahiran, meningkat 2.1 peratus berbanding 3,662 kelahiran pada tahun 2022. Kadar kelahiran kasar (CBR) merekodkan peningkatan daripada 13.4 (2022) kepada 13.6 (2023) bagi setiap 1,000 penduduk. **(Jadual 1)**

Bilangan kematian dan kadar kematian kasar

Bilangan kematian yang dicatatkan pada tahun 2023 di Larut & Matang adalah sebanyak 2,747 kematian, menurun 2.5 peratus berbanding 2,816 kematian pada tahun 2022. Kadar kematian kasar (CDR) merekodkan penurunan kepada 10.0 (2023) daripada 10.3 (2022) bagi setiap 1,000 penduduk. **(Jadual 1)**

MY LOCAL STATS, LARUT & MATANG, PERAK, 2023

Jadual 1: Statistik utama penduduk dan demografi, Larut & Matang, Perak, 2022 dan 2023

Indikator	2022	2023
Jumlah penduduk ('000)[a]	272.6	275.4
Lelaki	140.8	142.8
Perempuan	131.8	132.6
Jangkaan hayat ketika lahir (tahun)		
Lelaki dan perempuan	71.6	71.3[p]
Lelaki	68.7	68.4[p]
Perempuan	74.8	74.6[p]
Kelahiran		
Bilangan kelahiran hidup	3,662	3,740
Kadar kelahiran kasar[b]	13.4	13.6
Kematian		
Bilangan kematian	2,816	2,747
Kadar kematian kasar[b]	10.3	10.0

Nota:
[a] Data adalah merujuk kepada data anggaran penduduk semasa pertengahan tahun berasaskan Banci Penduduk dan Perumahan Malaysia, 2020
[b] Kadar adalah bagi setiap 1,000 penduduk
[p] Permulaan
Hasil tambah mungkin berbeza disebabkan oleh pembundaran

GUNA TENAGA

Bilangan penduduk bekerja di Larut & Matang adalah seramai 125.7 ribu orang pada tahun 2023. Kadar penyertaan tenaga buruh (KPTB) dan kadar pengangguran masing-masing mencatatkan 71.9 peratus dan 3.1 peratus pada tahun yang sama.

Paparan 2: Penduduk bekerja, kadar penyertaan tenaga buruh dan kadar pengangguran, Larut & Matang, Perak, 2022 dan 2023

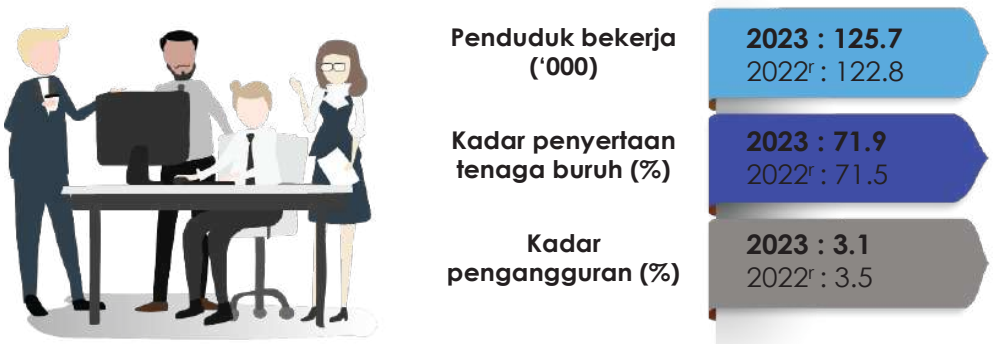

Nota:
[r] Data dikemaskini berdasarkan anggaran penduduk semasa pertengahan tahun

PENDIDIKAN

Larut & Matang mempunyai 147 buah sekolah pada tahun 2023 merangkumi 111 sekolah rendah dan 36 sekolah menengah. Bilangan guru di sekolah rendah dan sekolah menengah adalah masing-masing seramai 2,696 dan 2,275 guru pada tahun yang sama.

Jadual 2: Bilangan sekolah, guru dan murid sekolah kerajaan dan bantuan kerajaan, Larut & Matang, Perak, 2022 dan 2023

	2022			2023		
	Sekolah rendah	Sekolah menengah		Sekolah rendah	Sekolah menengah	
Sekolah	111	36		111	36	
Guru	2,761	2,333		2,696	2,275	
Murid	n.a	Peringkat menengah n.a	Peringkat lepasan menengah n.a	n.a	Peringkat menengah n.a	Peringkat lepasan menengah n.a

Sumber: Kementerian Pendidikan Malaysia

KESIHATAN

Larut & Matang mempunyai dua buah hospital kerajaan dan 46 klinik kerajaan pada tahun 2023. Klinik kerajaan merangkumi klinik kesihatan (termasuk klinik kesihatan ibu dan anak), klinik desa dan klinik komuniti.

Paparan 3: Bilangan hospital dan klinik kerajaan, Larut & Matang, Perak, 2022 dan 2023

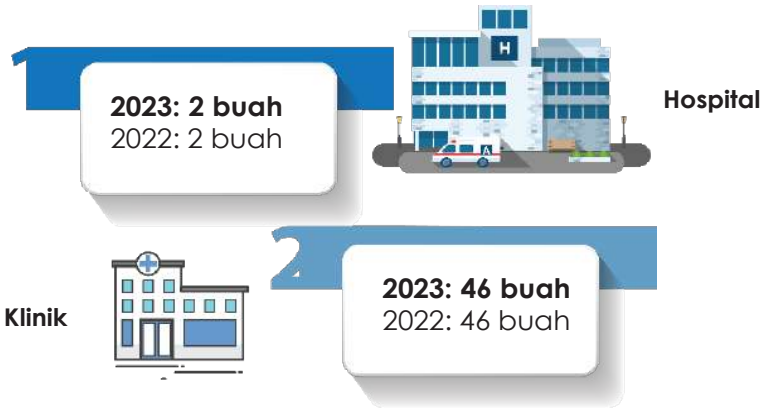

Sumber: Kementerian Kesihatan Malaysia

PERKHIDMATAN KEBAJIKAN

Bilangan ketua isi rumah miskin yang berdaftar dengan eKasih di Larut & Matang pada tahun 2023 meningkat kepada 4,566 orang berbanding 4,507 (2022).

Paparan 4: Bilangan ketua isi rumah yang berdaftar dengan eKasih, Larut & Matang, Perak, 2022 dan 2023

Sumber: Unit Penyelarasan Pelaksanaan (ICU), Jabatan Perdana Menteri

KESELAMATAN AWAM

Jenayah indeks merangkumi jenayah kekerasan dan jenayah harta benda. Jenayah indeks yang direkodkan di Larut & Matang adalah sebanyak 351 kes pada tahun 2023. Jenayah kekerasan dan jenayah harta benda masing-masing mencatatkan 108 kes dan 243 kes pada tahun yang sama.

Paparan 5: Jenayah indeks, jenayah kekerasan dan jenayah harta benda, Larut & Matang, Perak, 2022 dan 2023

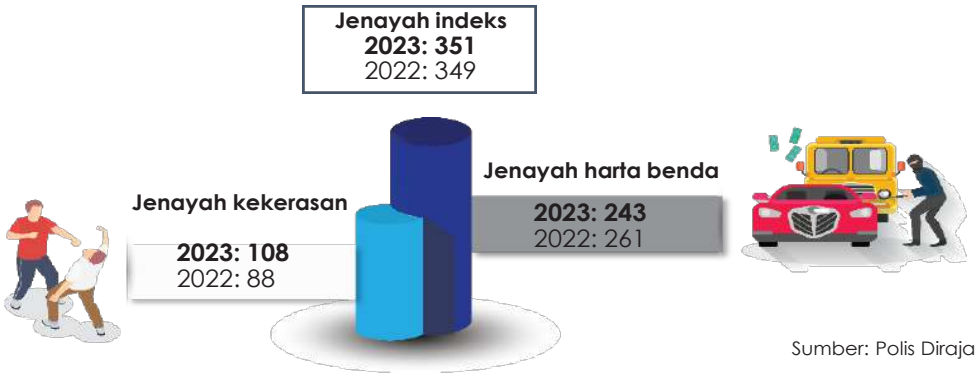

Sumber: Polis Diraja Malaysia

Bilangan kebakaran yang direkodkan di Larut & Matang adalah sebanyak 341 kes pada tahun 2023. Bilangan kecederaan mencatatkan tiga kes pada tahun yang sama.

Paparan 6: Bilangan kematian dan kecederaan akibat kebakaran, Larut & Matang, Perak, 2022 dan 2023

Sumber: Jabatan Bomba dan Penyelamat Malaysia

STATISTIK SOSIAL
HILIR PERAK, PERAK

Paparan 1: Maklumat asas terpilih, Hilir Perak, Perak, 2023

Nota:
1. Banci adalah merujuk kepada data anggaran penduduk semasa pertengahan tahun berasaskan Banci Penduduk dan Perumahan Malaysia, 2020
2. Hasil tambah mungkin berbeza disebabkan oleh pembundaran

Hilir Perak mempunyai keluasan tanah 789.6 kilometer persegi dengan kepadatan penduduk 173 orang per kilometer persegi. Bilangan penduduk di Hilir Perak pada tahun 2023 adalah 142.1 ribu orang dengan kadar tahunan -0.2 peratus.

PENDUDUK

Bilangan penduduk

Penduduk Hilir Perak pada tahun 2023 adalah 142.1 ribu orang dengan bilangan penduduk lelaki 75.1 ribu orang dan perempuan 67.0 ribu orang. **(Jadual 1)**

Jangkaan hayat ketika lahir

Jangkaan hayat ketika lahir pada tahun 2023 adalah 71.5 tahun. Jangkaan hayat mengikut jantina menunjukkan seorang bayi perempuan yang lahir pada tahun 2023 secara purata dijangka boleh hidup sehingga 75.2 tahun dan bayi lelaki dijangka boleh hidup sehingga 68.3 tahun. **(Jadual 1)**

Bilangan kelahiran hidup dan kadar kelahiran kasar

Bilangan kelahiran hidup yang dicatatkan pada tahun 2023 di Hilir Perak adalah sebanyak 1,939 kelahiran, meningkat 12.5 peratus berbanding 1,724 kelahiran pada tahun 2022. Kadar kelahiran kasar (CBR) merekodkan peningkatan daripada 12.1 (2022) kepada 13.6 (2023) bagi setiap 1,000 penduduk. **(Jadual 1)**

Bilangan kematian dan kadar kematian kasar

Bilangan kematian yang dicatatkan pada tahun 2023 di Hilir Perak adalah sebanyak 1,389 kematian, menurun 2.5 peratus berbanding 1,424 kematian pada tahun 2022. Kadar kematian kasar (CDR) merekodkan penurunan kepada 9.8 (2023) daripada 10.0 (2022) bagi setiap 1,000 penduduk. **(Jadual 1)**

Jadual 1: Statistik utama penduduk dan demografi, Hilir Perak, Perak, 2022 dan 2023

Indikator	2022	2023
Jumlah penduduk ('000)[a]	142.3	142.1
Lelaki	75.6	75.1
Perempuan	66.7	67.0
Jangkaan hayat ketika lahir (tahun)		
Lelaki dan perempuan	71.8	71.5[p]
Lelaki	68.9	68.3[p]
Perempuan	75.4	75.2[p]
Kelahiran		
Bilangan kelahiran hidup	1,724	1,939
Kadar kelahiran kasar[b]	12.1	13.6
Kematian		
Bilangan kematian	1,424	1,389
Kadar kematian kasar[b]	10.0	9.8

Nota:
[a] Data adalah merujuk kepada data anggaran penduduk semasa pertengahan tahun berasaskan Banci Penduduk dan Perumahan Malaysia, 2020
[b] Kadar adalah bagi setiap 1,000 penduduk
[p] Permulaan
Hasil tambah mungkin berbeza disebabkan oleh pembundaran

GUNA TENAGA

Bilangan penduduk bekerja di Hilir Perak adalah seramai 40.9 ribu orang pada tahun 2023. Kadar penyertaan tenaga buruh (KPTB) dan kadar pengangguran masing-masing mencatatkan 44.8 peratus dan 7.8 peratus pada tahun yang sama.

Paparan 2: Penduduk bekerja, kadar penyertaan tenaga buruh dan kadar pengangguran, Hilir Perak, Perak, 2022 dan 2023

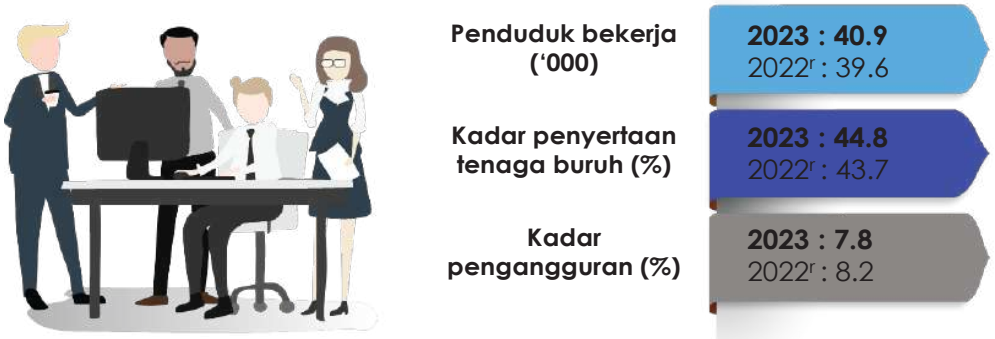

Nota:
[r] Data dikemaskini berdasarkan anggaran penduduk semasa pertengahan tahun

PENDIDIKAN

Hilir Perak mempunyai 71 buah sekolah pada tahun 2023 merangkumi 56 sekolah rendah dan 15 sekolah menengah. Bilangan guru di sekolah rendah dan sekolah menengah adalah masing-masing seramai 1,182 dan 1,079 guru pada tahun yang sama.

Jadual 2: Bilangan sekolah, guru dan murid sekolah kerajaan dan bantuan kerajaan, Hilir Perak, Perak, 2022 dan 2023

	2022			2023		
	Sekolah rendah	Sekolah menengah		Sekolah rendah	Sekolah menengah	
Sekolah	56	15		56	15	
Guru	1,198	1,093		1,182	1,079	
Murid	n.a	Peringkat menengah n.a	Peringkat lepasan menengah n.a	n.a	Peringkat menengah n.a	Peringkat lepasan menengah n.a

Sumber: Kementerian Pendidikan Malaysia

KESIHATAN

Hilir Perak mempunyai sebuah hospital kerajaan dan 38 klinik kerajaan pada tahun 2023. Klinik kerajaan merangkumi klinik kesihatan (termasuk klinik kesihatan ibu dan anak), klinik desa dan klinik komuniti.

Paparan 3: Bilangan hospital dan klinik kerajaan, Hilir Perak, Perak, 2022 dan 2023

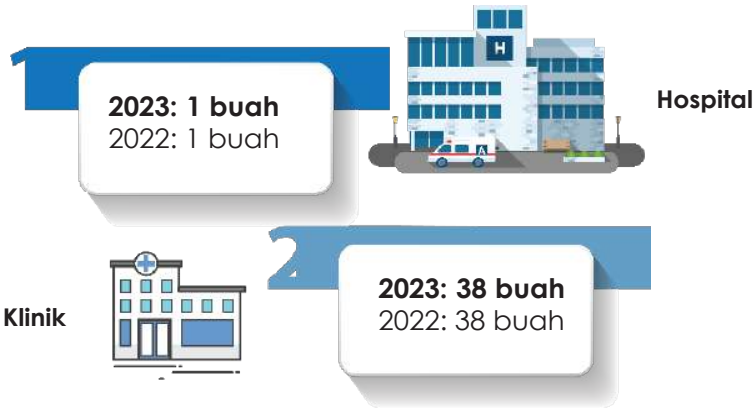

Sumber: Kementerian Kesihatan Malaysia

PERKHIDMATAN KEBAJIKAN

Bilangan ketua isi rumah miskin yang berdaftar dengan eKasih di Hilir Perak pada tahun 2023 menurun kepada 2,374 orang berbanding 2,735 (2022).

Paparan 4: Bilangan ketua isi rumah yang berdaftar dengan eKasih, Hilir Perak, Perak, 2022 dan 2023

Sumber: Unit Penyelarasan Pelaksanaan (ICU), Jabatan Perdana Menteri

KESELAMATAN AWAM

Jenayah indeks merangkumi jenayah kekerasan dan jenayah harta benda. Jenayah indeks yang direkodkan di Hilir Perak adalah sebanyak 420 kes pada tahun 2023. Jenayah kekerasan dan jenayah harta benda masing-masing mencatatkan 85 kes dan 335 kes pada tahun yang sama.

Paparan 5: Jenayah indeks, jenayah kekerasan dan jenayah harta benda, Hilir Perak, Perak, 2022 dan 2023

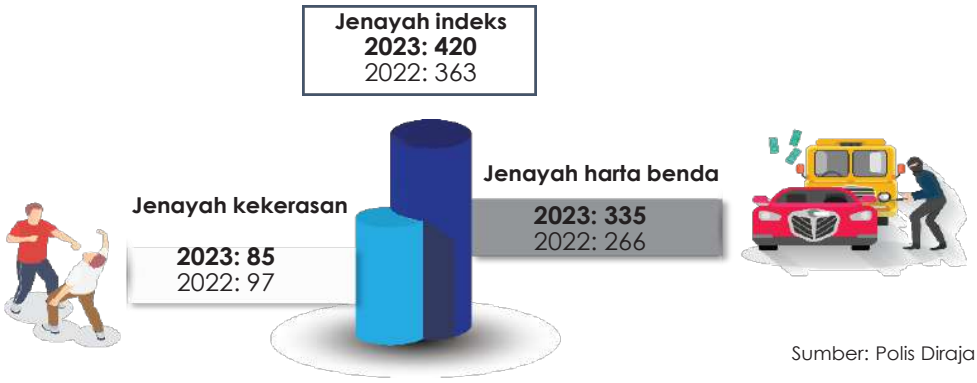

Sumber: Polis Diraja Malaysia

Bilangan kebakaran yang direkodkan di Hilir Perak adalah sebanyak 184 kes pada tahun 2023. Bilangan kematian dan kecederaan masing-masing mencatatkan satu kes dan tiga kes pada tahun yang sama.

Paparan 6: Bilangan kematian dan kecederaan akibat kebakaran, Hilir Perak, Perak, 2022 dan 2023

Sumber: Jabatan Bomba dan Penyelamat Malaysia

STATISTIK SOSIAL
HULU PERAK, PERAK

Paparan 1: Maklumat asas terpilih, Hulu Perak, Perak, 2023

Nota:
1. Banci adalah merujuk kepada data anggaran penduduk semasa pertengahan tahun berasaskan Banci Penduduk dan Perumahan Malaysia, 2020
2. Hasil tambah mungkin berbeza disebabkan oleh pembundaran

Hulu Perak mempunyai keluasan tanah 6,579.1 kilometer persegi dengan kepadatan penduduk 15 orang per kilometer persegi. Bilangan penduduk di Hulu Perak pada tahun 2023 adalah 97.1 ribu orang dengan kadar pertumbuhan tahunan 1.3 peratus.

PENDUDUK

Bilangan penduduk

Penduduk Hulu Perak pada tahun 2023 adalah 97.1 ribu orang dengan bilangan penduduk lelaki 50.4 ribu orang dan perempuan 46.7 ribu orang. **(Jadual 1)**

Jangkaan hayat ketika lahir

Jangkaan hayat ketika lahir pada tahun 2023 adalah 70.0 tahun. Jangkaan hayat mengikut jantina menunjukkan seorang bayi perempuan yang lahir pada tahun 2023 secara purata dijangka boleh hidup sehingga 72.6 tahun dan bayi lelaki dijangka boleh hidup sehingga 67.7 tahun. **(Jadual 1)**

Bilangan kelahiran hidup dan kadar kelahiran kasar

Bilangan kelahiran hidup yang dicatatkan pada tahun 2023 di Hulu Perak adalah sebanyak 1,505 kelahiran, meningkat 2.4 peratus berbanding 1,470 kelahiran pada tahun 2022. Kadar kelahiran kasar (CBR) merekodkan peningkatan daripada 15.3 (2022) kepada 15.5 (2023) bagi setiap 1,000 penduduk. **(Jadual 1)**

Bilangan kematian dan kadar kematian kasar

Bilangan kematian yang dicatatkan pada tahun 2023 di Hulu Perak adalah sebanyak 812 kematian, menurun 13.1 peratus berbanding 934 kematian pada tahun 2022. Kadar kematian kasar (CDR) merekodkan penurunan kepada 8.4 (2023) daripada 9.7 (2022) bagi setiap 1,000 penduduk. **(Jadual 1)**

MY LOCAL STATS, HULU PERAK, PERAK, 2023

Jadual 1: Statistik utama penduduk dan demografi, Hulu Perak, Perak, 2022 dan 2023

Indikator	2022	2023
Jumlah penduduk ('000)[a]	95.9	97.1
Lelaki	49.6	50.4
Perempuan	46.2	46.7
Jangkaan hayat ketika lahir (tahun)		
Lelaki dan perempuan	69.7	70.0[p]
Lelaki	67.5	67.7[p]
Perempuan	72.3	72.6[p]
Kelahiran		
Bilangan kelahiran hidup	1,470	1,505
Kadar kelahiran kasar[b]	15.3	15.5
Kematian		
Bilangan kematian	934	812
Kadar kematian kasar[b]	9.7	8.4

Nota:
[a] Data adalah merujuk kepada data anggaran penduduk semasa pertengahan tahun berasaskan Banci Penduduk dan Perumahan Malaysia, 2020
[b] Kadar adalah bagi setiap 1,000 penduduk
[p] Permulaan
Hasil tambah mungkin berbeza disebabkan oleh pembundaran

GUNA TENAGA

Bilangan penduduk bekerja di Hulu Perak adalah seramai 28.4 ribu orang pada tahun 2023. Kadar penyertaan tenaga buruh (KPTB) dan kadar pengangguran masing-masing mencatatkan 47.3 peratus dan 6.2 peratus pada tahun yang sama.

Paparan 2: Penduduk bekerja, kadar penyertaan tenaga buruh dan kadar pengangguran, Hulu Perak, Perak, 2022 dan 2023

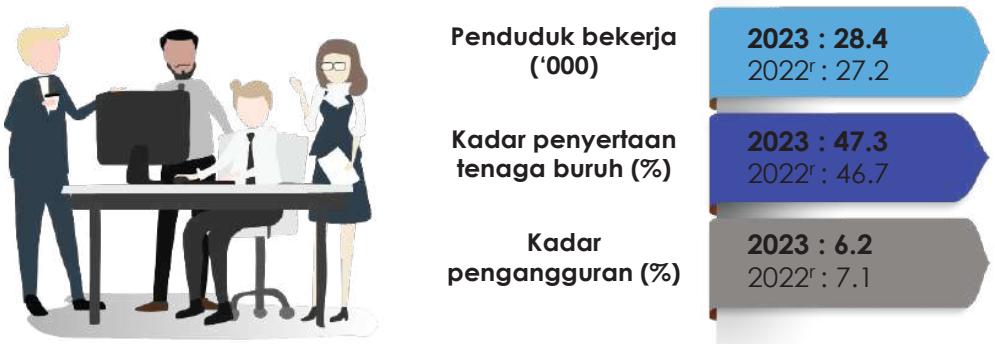

Nota:
[r] Data dikemaskini berdasarkan anggaran penduduk semasa pertengahan tahun

PENDIDIKAN

Hulu Perak mempunyai 70 buah sekolah pada tahun 2023 merangkumi 56 sekolah rendah dan 14 sekolah menengah. Bilangan guru di sekolah rendah dan sekolah menengah adalah masing-masing seramai 1,139 dan 791 guru pada tahun yang sama.

Jadual 2: Bilangan sekolah, guru dan murid sekolah kerajaan dan bantuan kerajaan, Hulu Perak, Perak, 2022 dan 2023

	2022			2023		
	Sekolah rendah	Sekolah menengah		Sekolah rendah	Sekolah menengah	
Sekolah	56	14		56	14	
Guru	1,176	814		1,139	791	
Murid	n.a	Peringkat menengah n.a	Peringkat lepasan menengah n.a	n.a	Peringkat menengah n.a	Peringkat lepasan menengah n.a

Sumber: Kementerian Pendidikan Malaysia

KESIHATAN

Hulu Perak mempunyai sebuah hospital kerajaan dan 30 klinik kerajaan pada tahun 2023. Klinik kerajaan merangkumi klinik kesihatan (termasuk klinik kesihatan ibu dan anak), klinik desa dan klinik komuniti.

Paparan 3: Bilangan hospital dan klinik kerajaan, Hulu Perak, Perak, 2022 dan 2023

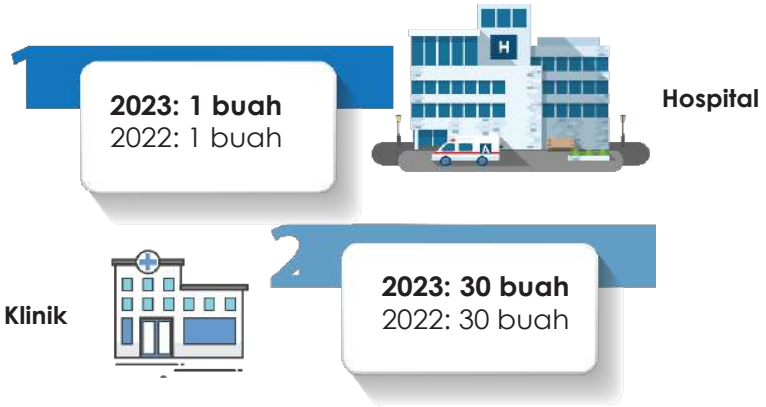

Sumber: Kementerian Kesihatan Malaysia

PERKHIDMATAN KEBAJIKAN

Bilangan ketua isi rumah miskin yang berdaftar dengan eKasih di Hulu Perak pada tahun 2023 menurun kepada 2,919 orang berbanding 2,950 (2022).

Paparan 4: Bilangan ketua isi rumah yang berdaftar dengan eKasih, Hulu Perak, Perak, 2022 dan 2023

Sumber: Unit Penyelarasan Pelaksanaan (ICU), Jabatan Perdana Menteri

KESELAMATAN AWAM

Jenayah indeks merangkumi jenayah kekerasan dan jenayah harta benda. Jenayah indeks yang direkodkan di Hulu Perak adalah sebanyak 85 kes pada tahun 2023. Jenayah kekerasan dan jenayah harta benda masing-masing mencatatkan 22 kes dan 63 kes pada tahun yang sama.

Paparan 5: Jenayah indeks, jenayah kekerasan dan jenayah harta benda, Hulu Perak, Perak, 2022 dan 2023

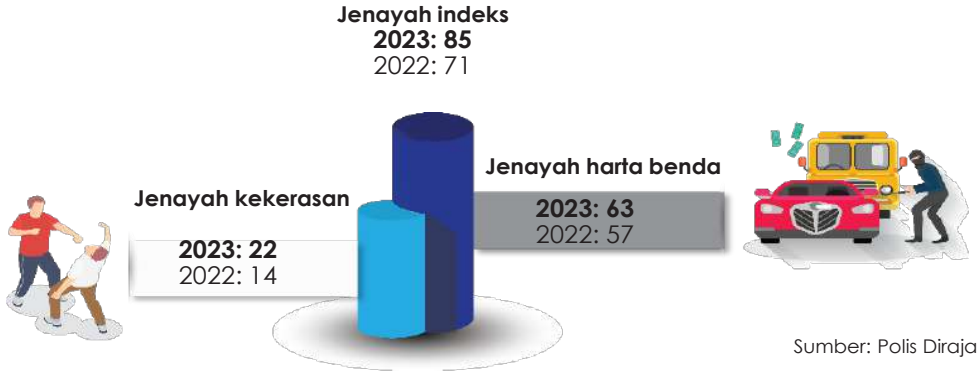

Sumber: Polis Diraja Malaysia

Bilangan kebakaran yang direkodkan di Hulu Perak adalah sebanyak 123 kes pada tahun 2023. Tiada kes kematian dan kecederaan dicatatkan pada tahun yang sama.

Paparan 6: Bilangan kematian dan kecederaan akibat kebakaran, Hulu Perak, Perak, 2022 dan 2023

Sumber: Jabatan Bomba dan Penyelamat Malaysia

STATISTIK SOSIAL
PERAK TENGAH, PERAK

Paparan 1: Maklumat asas terpilih, Perak Tengah, Perak, 2023

Nota:
1. Banci adalah merujuk kepada data anggaran penduduk semasa pertengahan tahun berasaskan Banci Penduduk dan Perumahan Malaysia, 2020
2. Hasil tambah mungkin berbeza disebabkan oleh pembundaran

Perak Tengah mempunyai keluasan tanah 1,286.6 kilometer persegi dengan kepadatan penduduk 76 orang per kilometer persegi. Bilangan penduduk di Perak Tengah pada tahun 2023 adalah 97.2 ribu orang dengan kadar pertumbuhan tahunan 1.6 peratus.

PENDUDUK

Bilangan penduduk

Penduduk Perak Tengah pada tahun 2023 adalah 97.2 ribu orang dengan bilangan penduduk lelaki 50.3 ribu orang dan perempuan 46.9 ribu orang. **(Jadual 1)**

Jangkaan hayat ketika lahir

Jangkaan hayat ketika lahir pada tahun 2023 adalah 70.0 tahun. Jangkaan hayat mengikut jantina menunjukkan seorang bayi perempuan yang lahir pada tahun 2023 secara purata dijangka boleh hidup sehingga 73.3 tahun dan bayi lelaki dijangka boleh hidup sehingga 67.2 tahun. **(Jadual 1)**

Bilangan kelahiran hidup dan kadar kelahiran kasar

Bilangan kelahiran hidup yang dicatatkan pada tahun 2023 di Perak Tengah adalah sebanyak 1,591 kelahiran, meningkat 0.6 peratus berbanding 1,582 kelahiran pada tahun 2022. Kadar kelahiran kasar (CBR) merekodkan penurunan daripada 16.5 (2022) kepada 16.4 (2023) bagi setiap 1,000 penduduk. **(Jadual 1)**

Bilangan kematian dan kadar kematian kasar

Bilangan kematian yang dicatatkan pada tahun 2023 di Perak Tengah adalah sebanyak 869 kematian, menurun 5.1 peratus berbanding 916 kematian pada tahun 2022. Kadar kematian kasar (CDR) merekodkan penurunan kepada 8.9 (2023) daripada 9.6 (2022) bagi setiap 1,000 penduduk. **(Jadual 1)**

MY LOCAL STATS, PERAK TENGAH, PERAK, 2023

Jadual 1: Statistik utama penduduk dan demografi, Perak Tengah, Perak, 2022 dan 2023

Indikator	2022	2023
Jumlah penduduk ('000)[a]	95.6	97.2
Lelaki	49.2	50.3
Perempuan	46.4	46.9
Jangkaan hayat ketika lahir (tahun)		
Lelaki dan perempuan	70.5	70.0[p]
Lelaki	67.6	67.2[p]
Perempuan	73.8	73.3[p]
Kelahiran		
Bilangan kelahiran hidup	1,582	1,591
Kadar kelahiran kasar[b]	16.5	16.4
Kematian		
Bilangan kematian	916	869
Kadar kematian kasar[b]	9.6	8.9

Nota:
[a] Data adalah merujuk kepada data anggaran penduduk semasa pertengahan tahun berasaskan Banci Penduduk dan Perumahan Malaysia, 2020
[b] Kadar adalah bagi setiap 1,000 penduduk
[p] Permulaan
Hasil tambah mungkin berbeza disebabkan oleh pembundaran

GUNA TENAGA

Bilangan penduduk bekerja di Perak Tengah adalah seramai 45.9 ribu orang pada tahun 2023. Kadar penyertaan tenaga buruh (KPTB) dan kadar pengangguran masing-masing mencatatkan 70.0 peratus dan 4.3 peratus pada tahun yang sama.

Paparan 2: Penduduk bekerja, kadar penyertaan tenaga buruh dan kadar pengangguran, Perak Tengah, Perak, 2022 dan 2023

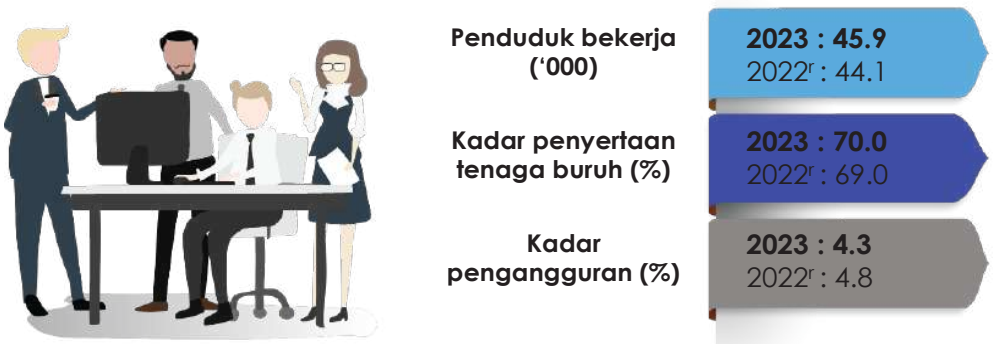

Nota:
[r] Data dikemaskini berdasarkan anggaran penduduk semasa pertengahan tahun

PENDIDIKAN

Perak Tengah mempunyai 75 buah sekolah pada tahun 2023 merangkumi 58 sekolah rendah dan 17 sekolah menengah. Bilangan guru di sekolah rendah dan sekolah menengah adalah masing-masing seramai 1,114 dan 942 guru pada tahun yang sama.

Jadual 2: Bilangan sekolah, guru dan murid sekolah kerajaan dan bantuan kerajaan, Perak Tengah, Perak, 2022 dan 2023

	2022			2023		
	Sekolah rendah	Sekolah menengah		Sekolah rendah	Sekolah menengah	
Sekolah	58	17		58	17	
Guru	1,140	958		1,114	942	
Murid	n.a	Peringkat menengah n.a	Peringkat lepasan menengah n.a	n.a	Peringkat menengah n.a	Peringkat lepasan menengah n.a

Sumber: Kementerian Pendidikan Malaysia

KESIHATAN

Perak Tengah mempunyai sebuah hospital kerajaan dan 40 klinik kerajaan pada tahun 2023. Klinik kerajaan merangkumi klinik kesihatan (termasuk klinik kesihatan ibu dan anak), klinik desa dan klinik komuniti.

Paparan 3: Bilangan hospital dan klinik kerajaan, Perak Tengah, Perak, 2022 dan 2023

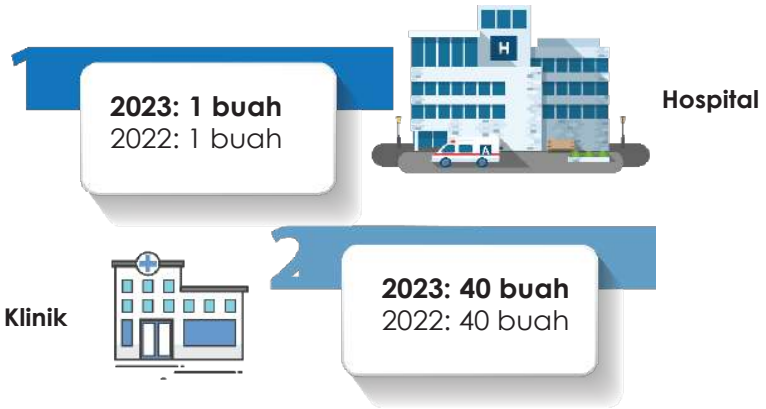

Sumber: Kementerian Kesihatan Malaysia

PERKHIDMATAN KEBAJIKAN

Bilangan ketua isi rumah miskin yang berdaftar dengan eKasih di Perak Tengah pada tahun 2023 menurun kepada 1,693 orang berbanding 1,832 (2022).

Paparan 4: Bilangan ketua isi rumah yang berdaftar dengan eKasih, Perak Tengah, Perak, 2022 dan 2023

Sumber: Unit Penyelarasan Pelaksanaan (ICU), Jabatan Perdana Menteri

KESELAMATAN AWAM

Jenayah indeks merangkumi jenayah kekerasan dan jenayah harta benda. Jenayah indeks yang direkodkan di Perak Tengah adalah sebanyak 143 kes pada tahun 2023. Jenayah kekerasan dan jenayah harta benda masing-masing mencatatkan 29 kes dan 114 kes pada tahun yang sama.

Paparan 5: Jenayah indeks, jenayah kekerasan dan jenayah harta benda, Perak Tengah, Perak, 2022 dan 2023

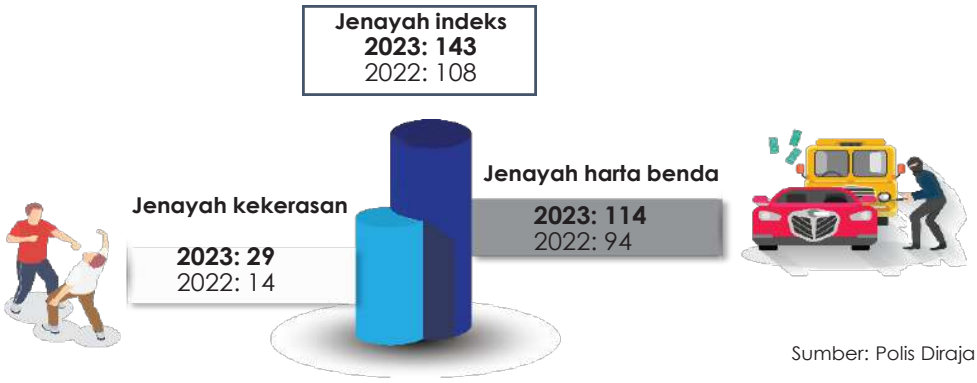

Sumber: Polis Diraja Malaysia

Bilangan kebakaran yang direkodkan di Perak Tengah adalah sebanyak 182 kes pada tahun 2023. Bilangan kecederaan mencatatkan dua kes pada tahun yang sama.

Paparan 6: Bilangan kematian dan kecederaan akibat kebakaran, Perak Tengah, Perak, 2022 dan 2023

Sumber: Jabatan Bomba dan Penyelamat Malaysia

STATISTIK SOSIAL
KAMPAR, PERAK

Paparan 1: Maklumat asas terpilih, Kampar, Perak, 2023

Nota:
1. Banci adalah merujuk kepada data anggaran penduduk semasa pertengahan tahun berasaskan Banci Penduduk dan Perumahan Malaysia, 2020
2. Hasil tambah mungkin berbeza disebabkan oleh pembundaran

Kampar mempunyai keluasan tanah 661.9 kilometer persegi dengan kepadatan penduduk 148 orang per kilometer persegi. Bilangan penduduk di Kampar pada tahun 2023 adalah 98.9 ribu orang dengan kadar pertumbuhan tahunan 0.8 peratus.

PENDUDUK

Bilangan penduduk

Penduduk Kampar pada tahun 2023 adalah 98.9 ribu orang dengan bilangan penduduk lelaki 50.6 ribu orang dan perempuan 48.4 ribu orang. **(Jadual 1)**

Jangkaan hayat ketika lahir

Jangkaan hayat ketika lahir pada tahun 2023 adalah 73.5 tahun. Jangkaan hayat mengikut jantina menunjukkan seorang bayi perempuan yang lahir pada tahun 2023 secara purata dijangka boleh hidup sehingga 77.4 tahun dan bayi lelaki dijangka boleh hidup sehingga 70.0 tahun. **(Jadual 1)**

Bilangan kelahiran hidup dan kadar kelahiran kasar

Bilangan kelahiran hidup yang dicatatkan pada tahun 2023 di Kampar adalah sebanyak 972 kelahiran, meningkat 3.5 peratus berbanding 939 kelahiran pada tahun 2022. Kadar kelahiran kasar (CBR) merekodkan peningkatan daripada 9.6 (2022) kepada 9.8 (2023) bagi setiap 1,000 penduduk. **(Jadual 1)**

Bilangan kematian dan kadar kematian kasar

Bilangan kematian yang dicatatkan pada tahun 2023 di Kampar adalah sebanyak 849 kematian, menurun 20.2 peratus berbanding 1,064 kematian pada tahun 2022. Kadar kematian kasar (CDR) merekodkan penurunan kepada 8.6 (2023) daripada 10.8 (2022) bagi setiap 1,000 penduduk. **(Jadual 1)**

MY LOCAL STATS, KAMPAR, PERAK, 2023

Jadual 1: Statistik utama penduduk dan demografi, Kampar, Perak, 2022 dan 2023

Indikator	2022	2023
Jumlah penduduk ('000)[a]	98.2	98.9
Lelaki	50.0	50.6
Perempuan	48.1	48.4
Jangkaan hayat ketika lahir (tahun)		
Lelaki dan perempuan	73.3	73.5[p]
Lelaki	69.9	70.0[p]
Perempuan	77.2	77.4[p]
Kelahiran		
Bilangan kelahiran hidup	939	972
Kadar kelahiran kasar[b]	9.6	9.8
Kematian		
Bilangan kematian	1,064	849
Kadar kematian kasar[b]	10.8	8.6

Nota:
[a] Data adalah merujuk kepada data anggaran penduduk semasa pertengahan tahun berasaskan Banci Penduduk dan Perumahan Malaysia, 2020
[b] Kadar adalah bagi setiap 1,000 penduduk
[p] Permulaan
Hasil tambah mungkin berbeza disebabkan oleh pembundaran

GUNA TENAGA

Bilangan penduduk bekerja di Kampar adalah seramai 42.4 ribu orang pada tahun 2023. Kadar penyertaan tenaga buruh (KPTB) dan kadar pengangguran masing-masing mencatatkan 64.4 peratus dan 4.7 peratus pada tahun yang sama.

Paparan 2: Penduduk bekerja, kadar penyertaan tenaga buruh dan kadar pengangguran, Kampar, Perak, 2022 dan 2023

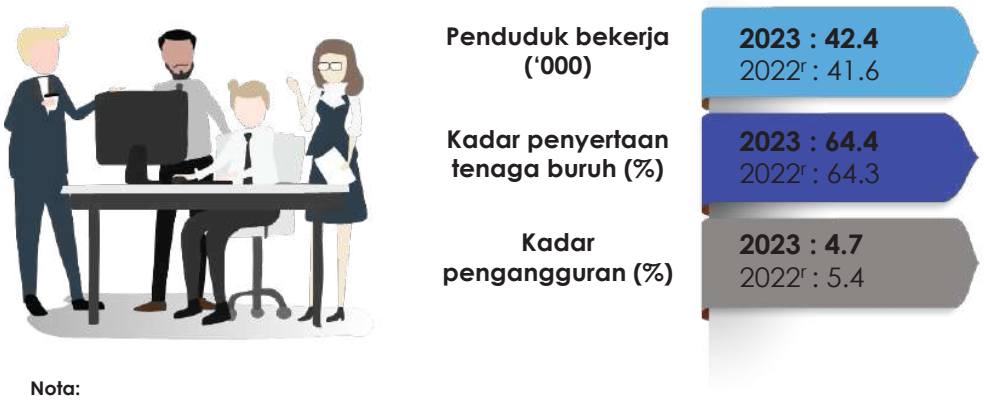

Nota:
[r] Data dikemaskini berdasarkan anggaran penduduk semasa pertengahan tahun

PENDIDIKAN

Kampar mempunyai 46 buah sekolah pada tahun 2023 merangkumi 37 sekolah rendah dan sembilan sekolah menengah. Bilangan guru di sekolah rendah dan sekolah menengah adalah masing-masing seramai 789 dan 572 guru pada tahun yang sama.

Jadual 2: Bilangan sekolah, guru dan murid sekolah kerajaan dan bantuan kerajaan, Kampar, Perak, 2022 dan 2023

	2022			2023		
	Sekolah rendah	Sekolah menengah		Sekolah rendah	Sekolah menengah	
Sekolah	37	9		37	9	
Guru	805	581		789	572	
Murid	n.a	Peringkat menengah n.a	Peringkat lepasan menengah n.a	n.a	Peringkat menengah n.a	Peringkat lepasan menengah n.a

Sumber: Kementerian Pendidikan Malaysia

KESIHATAN

Kampar mempunyai sebuah hospital kerajaan dan 11 klinik kerajaan pada tahun 2023. Klinik kerajaan merangkumi klinik kesihatan (termasuk klinik kesihatan ibu dan anak), klinik desa dan klinik komuniti.

Paparan 3: Bilangan hospital dan klinik kerajaan, Kampar, Perak, 2022 dan 2023

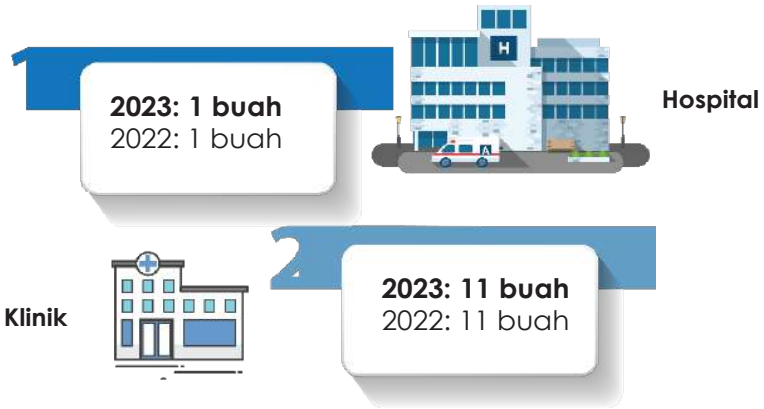

Sumber: Kementerian Kesihatan Malaysia

PERKHIDMATAN KEBAJIKAN

Bilangan ketua isi rumah miskin yang berdaftar dengan eKasih di Kampar pada tahun 2023 menurun kepada 1,069 orang berbanding 1,177 (2022).

Paparan 4: Bilangan ketua isi rumah yang berdaftar dengan eKasih, Kampar, Perak, 2022 dan 2023

Sumber: Unit Penyelarasan Pelaksanaan (ICU), Jabatan Perdana Menteri

KESELAMATAN AWAM

Jenayah indeks merangkumi jenayah kekerasan dan jenayah harta benda. Jenayah indeks yang direkodkan di Kampar adalah sebanyak 91 kes pada tahun 2023. Jenayah kekerasan dan jenayah harta benda masing-masing mencatatkan 11 kes dan 80 kes pada tahun yang sama.

Paparan 5: Jenayah indeks, jenayah kekerasan dan jenayah harta benda, Kampar, Perak, 2022 dan 2023

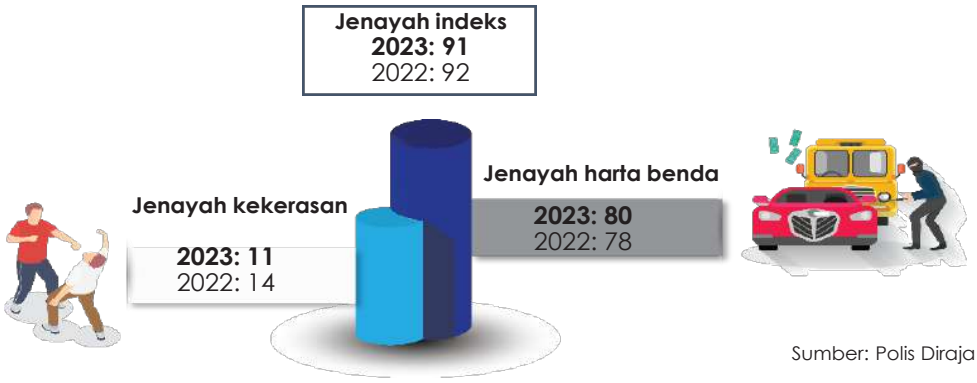

Sumber: Polis Diraja Malaysia

Bilangan kebakaran yang direkodkan di Kampar adalah sebanyak 146 kes pada tahun 2023. Bilangan kecederaan mencatatkan tiga kes pada tahun yang sama.

Paparan 6: Bilangan kematian dan kecederaan akibat kebakaran, Kampar, Perak, 2022 dan 2023

Sumber: Jabatan Bomba dan Penyelamat Malaysia

STATISTIK SOSIAL
MUALLIM, PERAK

Paparan 1: Maklumat asas terpilih, Muallim, Perak, 2023

Nota:
1. Banci adalah merujuk kepada data anggaran penduduk semasa pertengahan tahun berasaskan Banci Penduduk dan Perumahan Malaysia, 2020
2. Hasil tambah mungkin berbeza disebabkan oleh pembundaran

Muallim mempunyai keluasan tanah 932.5 kilometer persegi dengan kepadatan penduduk 83 orang per kilometer persegi. Bilangan penduduk di Muallim pada tahun 2023 adalah 78.6 ribu orang dengan kadar pertumbuhan tahunan 0.8 peratus.

PENDUDUK

Bilangan penduduk

Penduduk Muallim pada tahun 2023 adalah 78.6 ribu orang dengan bilangan penduduk lelaki 37.6 ribu orang dan perempuan 41.0 ribu orang. **(Jadual 1)**

Jangkaan hayat ketika lahir

Jangkaan hayat ketika lahir pada tahun 2023 adalah 74.1 tahun. Jangkaan hayat mengikut jantina menunjukkan seorang bayi perempuan yang lahir pada tahun 2023 secara purata dijangka boleh hidup sehingga 77.7 tahun dan bayi lelaki dijangka boleh hidup sehingga 71.0 tahun. **(Jadual 1)**

Bilangan kelahiran hidup dan kadar kelahiran kasar

Bilangan kelahiran hidup yang dicatatkan pada tahun 2023 di Muallim adalah sebanyak 960 kelahiran, meningkat 8.5 peratus berbanding 885 kelahiran pada tahun 2022. Kadar kelahiran kasar (CBR) merekodkan peningkatan daripada 11.3 (2022) kepada 12.2 (2023) bagi setiap 1,000 penduduk. **(Jadual 1)**

Bilangan kematian dan kadar kematian kasar

Bilangan kematian yang dicatatkan pada tahun 2023 di Muallim adalah sebanyak 407 kematian, menurun 2.4 peratus berbanding 417 kematian pada tahun 2022. Kadar kematian kasar (CDR) merekodkan penurunan kepada 5.2 (2023) daripada 5.3 (2022) bagi setiap 1,000 penduduk. **(Jadual 1)**

MY LOCAL STATS, MUALLIM, PERAK, 2023

Jadual 1: Statistik utama penduduk dan demografi, Muallim, Perak, 2022 dan 2023

Indikator	2022	2023
Jumlah penduduk ('000)[a]	78.0	78.6
Lelaki	37.3	37.6
Perempuan	40.7	41.0
Jangkaan hayat ketika lahir (tahun)		
Lelaki dan perempuan	73.5	74.1[p]
Lelaki	70.4	71.0[p]
Perempuan	77.1	77.7[p]
Kelahiran		
Bilangan kelahiran hidup	885	960
Kadar kelahiran kasar[b]	11.3	12.2
Kematian		
Bilangan kematian	417	407
Kadar kematian kasar[b]	5.3	5.2

Nota:
[a] Data adalah merujuk kepada data anggaran penduduk semasa pertengahan tahun berasaskan Banci Penduduk dan Perumahan Malaysia, 2020
[b] Kadar adalah bagi setiap 1,000 penduduk
[p] Permulaan
Hasil tambah mungkin berbeza disebabkan oleh pembundaran

GUNA TENAGA

Bilangan penduduk bekerja di Muallim adalah seramai 39.5 ribu orang pada tahun 2023. Kadar penyertaan tenaga buruh (KPTB) dan kadar pengangguran masing-masing mencatatkan 69.9 peratus dan 4.3 peratus pada tahun yang sama.

Paparan 2: Penduduk bekerja, kadar penyertaan tenaga buruh dan kadar pengangguran, Muallim, Perak, 2022 dan 2023

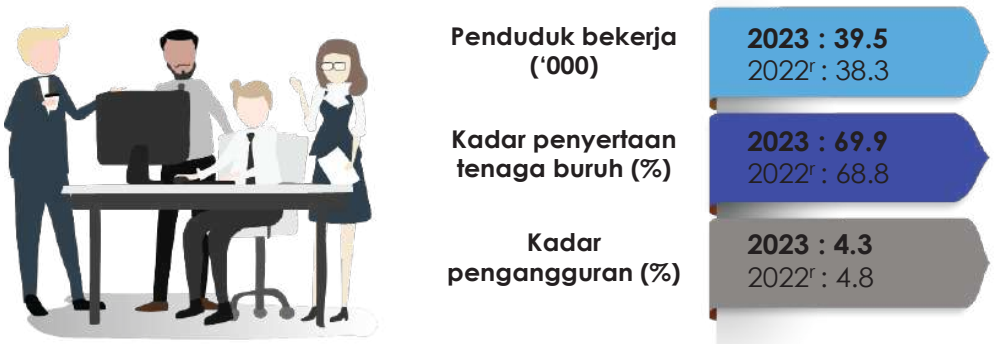

Nota:
[r] Data dikemaskini berdasarkan anggaran penduduk semasa pertengahan tahun

PENDIDIKAN

Muallim mempunyai 40 buah sekolah pada tahun 2023 merangkumi 31 sekolah rendah dan sembilan sekolah menengah. Bilangan guru di sekolah rendah dan sekolah menengah adalah masing-masing seramai 728 dan 625 guru pada tahun yang sama.

Jadual 2: Bilangan sekolah, guru dan murid sekolah kerajaan dan bantuan kerajaan, Muallim, Perak, 2022 dan 2023

	2022			2023		
	Sekolah rendah	Sekolah menengah		Sekolah rendah	Sekolah menengah	
Sekolah	31	9		31	9	
Guru	728	645		728	625	
Murid	n.a	Peringkat menengah n.a	Peringkat lepasan menengah n.a	n.a	Peringkat menengah n.a	Peringkat lepasan menengah n.a

Sumber: Kementerian Pendidikan Malaysia

KESIHATAN

Muallim mempunyai13 klinik kerajaan pada tahun 2023. Klinik kerajaan merangkumi klinik kesihatan (termasuk klinik kesihatan ibu dan anak), klinik desa dan klinik komuniti.

Paparan 3: Bilangan hospital dan klinik kerajaan, Muallim, Perak, 2022 dan 2023

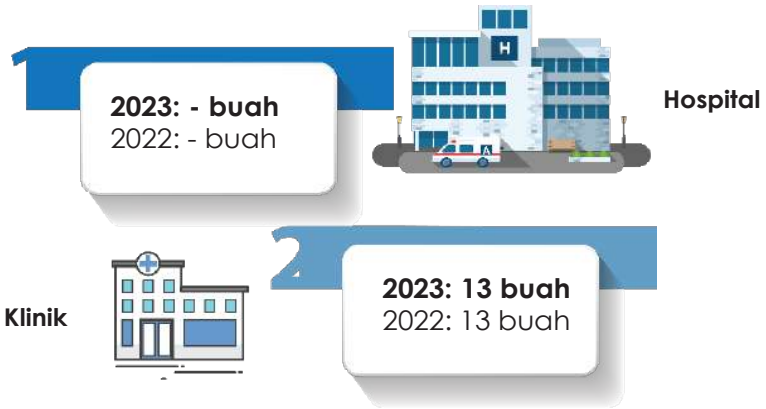

Sumber: Kementerian Kesihatan Malaysia

PERKHIDMATAN KEBAJIKAN

Bilangan ketua isi rumah miskin yang berdaftar dengan eKasih di Muallim pada tahun 2023 menurun kepada 657 orang berbanding 719 (2022).

Paparan 4: Bilangan ketua isi rumah yang berdaftar dengan eKasih, Muallim, Perak, 2022 dan 2023

Sumber: Unit Penyelarasan Pelaksanaan (ICU), Jabatan Perdana Menteri

KESELAMATAN AWAM

Jenayah indeks merangkumi jenayah kekerasan dan jenayah harta benda. Jenayah indeks yang direkodkan di Muallim adalah sebanyak 90 kes pada tahun 2023. Jenayah kekerasan dan jenayah harta benda masing-masing mencatatkan 19 kes dan 71 kes pada tahun yang sama.

Paparan 5: Jenayah indeks, jenayah kekerasan dan jenayah harta benda, Muallim, Perak, 2022 dan 2023

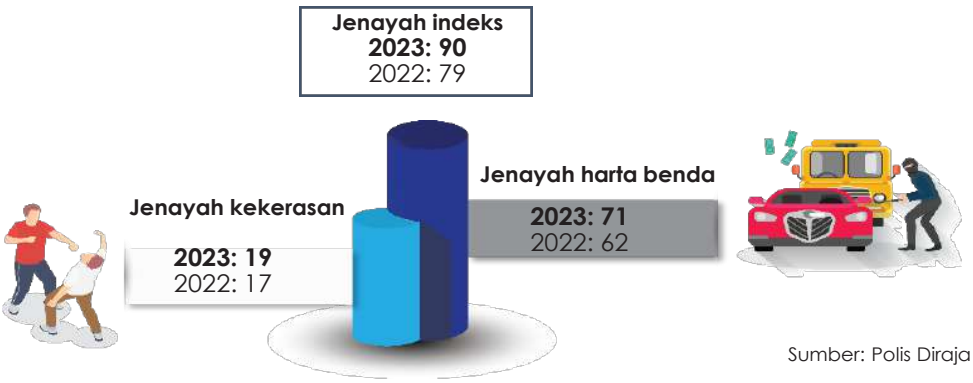

Sumber: Polis Diraja Malaysia

Bilangan kebakaran yang direkodkan di Muallim adalah sebanyak 58 kes pada tahun 2023. Bilangan kecederaan mencatatkan satu kes pada tahun yang sama.

Paparan 6: Bilangan kematian dan kecederaan akibat kebakaran, Muallim, Perak, 2022 dan 2023

Sumber: Jabatan Bomba dan Penyelamat Malaysia

STATISTIK SOSIAL
BAGAN DATUK, PERAK

Paparan 1: Maklumat asas terpilih, Bagan Datuk, Perak, 2023

Nota:
1. Banci adalah merujuk kepada data anggaran penduduk semasa pertengahan tahun berasaskan Banci Penduduk dan Perumahan Malaysia, 2020
2. Hasil tambah mungkin berbeza disebabkan oleh pembundaran

Bagan Datuk mempunyai keluasan tanah 924.2 kilometer persegi dengan kepadatan penduduk 85 orang per kilometer persegi. Bilangan penduduk di Bagan Datuk pada tahun 2023 adalah 82.8 ribu orang dengan kadar pertumbuhan tahunan 0.6 peratus.

PENDUDUK

Bilangan penduduk

Penduduk Bagan Datuk pada tahun 2023 adalah 82.8 ribu orang dengan bilangan penduduk lelaki 45.7 ribu orang dan perempuan 37.1 ribu orang. **(Jadual 1)**

Jangkaan hayat ketika lahir

Jangkaan hayat ketika lahir pada tahun 2023 adalah 72.7 tahun. Jangkaan hayat mengikut jantina menunjukkan seorang bayi perempuan yang lahir pada tahun 2023 secara purata dijangka boleh hidup sehingga 76.1 tahun dan bayi lelaki dijangka boleh hidup sehingga 69.6 tahun. **(Jadual 1)**

Bilangan kelahiran hidup dan kadar kelahiran kasar

Bilangan kelahiran hidup yang dicatatkan pada tahun 2023 di Bagan Datuk adalah sebanyak 784 kelahiran, meningkat 4.7 peratus berbanding 749 kelahiran pada tahun 2022. Kadar kelahiran kasar (CBR) merekodkan peningkatan daripada 9.1 (2022) kepada 9.5 (2023) bagi setiap 1,000 penduduk. **(Jadual 1)**

Bilangan kematian dan kadar kematian kasar

Bilangan kematian yang dicatatkan pada tahun 2023 di Bagan Datuk adalah sebanyak 582 kematian, menurun 14.7 peratus berbanding 682 kematian pada tahun 2022. Kadar kematian kasar (CDR) merekodkan penurunan kepada 7.0 (2023) daripada 8.3 (2022) bagi setiap 1,000 penduduk. **(Jadual 1)**

MY LOCAL STATS, BAGAN DATUK, PERAK, 2023

Jadual 1: Statistik utama penduduk dan demografi, Bagan Datuk, Perak, 2022 dan 2023

Indikator	2022	2023
Jumlah penduduk ('000)[a]	82.3	82.8
Lelaki	45.3	45.7
Perempuan	36.9	37.1
Jangkaan hayat ketika lahir (tahun)		
Lelaki dan perempuan	72.6	72.7[p]
Lelaki	69.6	69.6[p]
Perempuan	75.8	76.1[p]
Kelahiran		
Bilangan kelahiran hidup	749	784
Kadar kelahiran kasar[b]	9.1	9.5
Kematian		
Bilangan kematian	682	582
Kadar kematian kasar[b]	8.3	7.0

Nota:
[a] Data adalah merujuk kepada data anggaran penduduk semasa pertengahan tahun berasaskan Banci Penduduk dan Perumahan Malaysia, 2020
[b] Kadar adalah bagi setiap 1,000 penduduk
[p] Permulaan
Hasil tambah mungkin berbeza disebabkan oleh pembundaran

GUNA TENAGA

Bilangan penduduk bekerja di Bagan Datuk adalah seramai 31.4 ribu orang pada tahun 2023. Kadar penyertaan tenaga buruh (KPTB) dan kadar pengangguran masing-masing mencatatkan 52.6 peratus dan 5.9 peratus pada tahun yang sama.

Paparan 2: Penduduk bekerja, kadar penyertaan tenaga buruh dan kadar pengangguran, Bagan Datuk, Perak, 2022 dan 2023

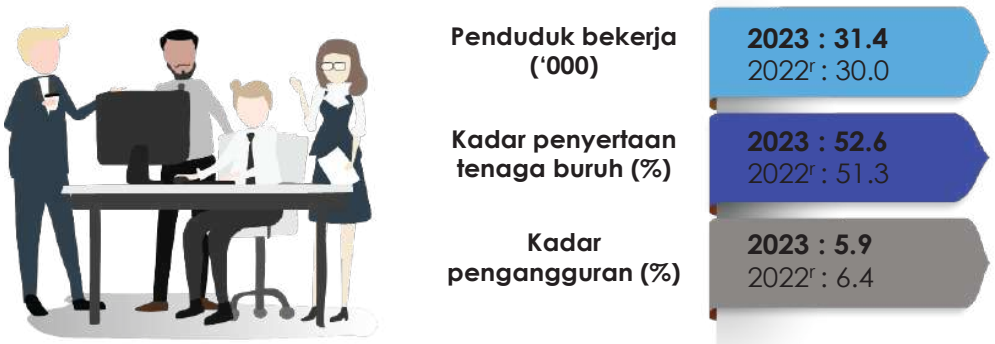

Nota:
[r] Data dikemaskini berdasarkan anggaran penduduk semasa pertengahan tahun

PENDIDIKAN

Bagan Datuk mempunyai 68 buah sekolah pada tahun 2023 merangkumi 58 sekolah rendah dan 10 sekolah menengah. Bilangan guru di sekolah rendah dan sekolah menengah adalah masing-masing seramai 825 dan 552 guru pada tahun yang sama.

Jadual 2: Bilangan sekolah, guru dan murid sekolah kerajaan dan bantuan kerajaan, Bagan Datuk, Perak, 2022 dan 2023

	2022			2023		
	Sekolah rendah	Sekolah menengah		Sekolah rendah	Sekolah menengah	
Sekolah	58	10		58	10	
Guru	843	573		825	552	
Murid	n.a	Peringkat menengah n.a	Peringkat lepasan menengah n.a	n.a	Peringkat menengah n.a	Peringkat lepasan menengah n.a

Sumber: Kementerian Pendidikan Malaysia

PERKHIDMATAN KEBAJIKAN

Bilangan ketua isi rumah miskin yang berdaftar dengan eKasih di Bagan Datuk pada tahun 2023 menurun kepada 1,960 orang berbanding 2,234 (2022).

Paparan 3: Bilangan ketua isi rumah yang berdaftar dengan eKasih, Bagan Datuk, Perak, 2022 dan 2023

KESELAMATAN AWAM

Bilangan kebakaran yang direkodkan di Bagan Datuk adalah sebanyak 84 kes pada tahun 2023. Bilangan kematian dan kecederaan masing-masing mencatatkan satu kes dan dua kes pada tahun yang sama.

Paparan 4: Bilangan kematian dan kecederaan akibat kebakaran, Bagan Datuk, Perak, 2022 dan 2023

Sumber: Jabatan Bomba dan Penyelamat Malaysia

STATISTIK SOSIAL
SELAMA, PERAK

Paparan 1: Maklumat asas terpilih, Selama, Perak, 2023

Nota:
1. Banci adalah merujuk kepada data anggaran penduduk semasa pertengahan tahun berasaskan Banci Penduduk dan Perumahan Malaysia, 2020
2. Hasil tambah mungkin berbeza disebabkan oleh pembundaran

Selama mempunyai keluasan tanah 759.1 kilometer persegi dengan kepadatan penduduk 45 orang per kilometer persegi. Bilangan penduduk di Selama pada tahun 2023 adalah 34.8 ribu orang dengan kadar pertumbuhan tahunan 1.0 peratus.

PENDUDUK

Bilangan penduduk

Penduduk Selama pada tahun 2023 adalah 34.8 ribu orang dengan bilangan penduduk lelaki 17.7 ribu orang dan perempuan 17.1 ribu orang. **(Jadual 1)**

Jangkaan hayat ketika lahir

Jangkaan hayat ketika lahir pada tahun 2023 adalah 68.0 tahun. Jangkaan hayat mengikut jantina menunjukkan seorang bayi perempuan yang lahir pada tahun 2023 secara purata dijangka boleh hidup sehingga 70.6 tahun dan bayi lelaki dijangka boleh hidup sehingga 65.6 tahun. **(Jadual 1)**

Bilangan kelahiran hidup dan kadar kelahiran kasar

Bilangan kelahiran hidup yang dicatatkan pada tahun 2023 di Selama kekal sama iaitu 603 kelahiran pada tahun 2022 dan 2023. Kadar kelahiran kasar (CBR) merekodkan penurunan daripada 17.5 (2022) kepada 17.3 (2023) bagi setiap 1,000 penduduk. **(Jadual 1)**

Bilangan kematian dan kadar kematian kasar

Bilangan kematian yang dicatatkan pada tahun 2023 di Selama adalah sebanyak 409 kematian, menurun 3.1 peratus berbanding 422 kematian pada tahun 2022. Kadar kematian kasar (CDR) merekodkan penurunan kepada 11.7 (2023) daripada 12.2 (2022) bagi setiap 1,000 penduduk. **(Jadual 1)**

MY LOCAL STATS, SELAMA, PERAK, 2023

Jadual 1: Statistik utama penduduk dan demografi, Selama, Perak, 2022 dan 2023

Indikator	2022	2023
Jumlah penduduk ('000)[a]	34.5	34.8
Lelaki	17.4	17.7
Perempuan	17.1	17.1
Jangkaan hayat ketika lahir (tahun)		
Lelaki dan perempuan	67.9	68.0[p]
Lelaki	65.3	65.6[p]
Perempuan	70.7	70.6[p]
Kelahiran		
Bilangan kelahiran hidup	603	603
Kadar kelahiran kasar[b]	17.5	17.3
Kematian		
Bilangan kematian	422	409
Kadar kematian kasar[b]	12.2	11.7

Nota:
[a] Data adalah merujuk kepada data anggaran penduduk semasa pertengahan tahun berasaskan Banci Penduduk dan Perumahan Malaysia, 2020
[b] Kadar adalah bagi setiap 1,000 penduduk
[p] Permulaan
Hasil tambah mungkin berbeza disebabkan oleh pembundaran

GUNA TENAGA

Bilangan penduduk bekerja di Selama adalah seramai 9.1 ribu orang pada tahun 2023. Kadar penyertaan tenaga buruh (KPTB) dan kadar pengangguran masing-masing mencatatkan 43.2 peratus dan 9.1 peratus pada tahun yang sama.

Paparan 2: Penduduk bekerja, kadar penyertaan tenaga buruh dan kadar pengangguran, Selama, Perak, 2022 dan 2023

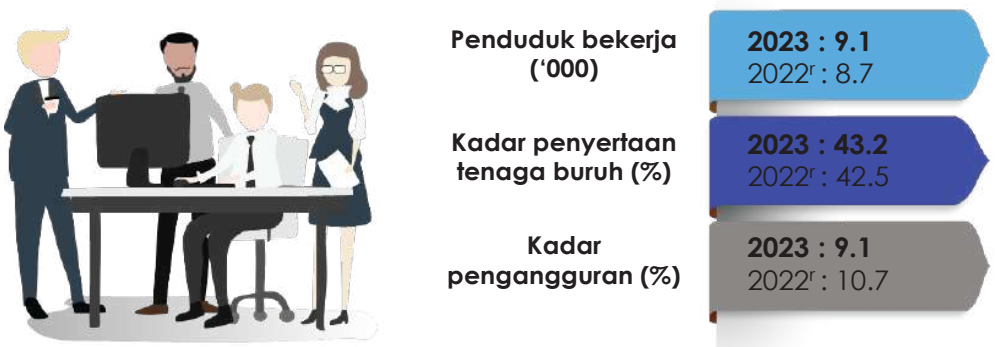

Nota:
[r] Data dikemaskini berdasarkan anggaran penduduk semasa pertengahan tahun

PENDIDIKAN

Selama mempunyai 147 buah sekolah pada tahun 2023 merangkumi 111 sekolah rendah dan 36 sekolah menengah. Bilangan guru di sekolah rendah dan sekolah menengah adalah masing-masing seramai 2,696 dan 2,275 guru pada tahun yang sama.

Jadual 2: Bilangan sekolah, guru dan murid sekolah kerajaan dan bantuan kerajaan, Selama, Perak, 2022 dan 2023

	2022			2023		
	Sekolah rendah	Sekolah menengah		Sekolah rendah	Sekolah menengah	
Sekolah	111	36		111	36	
Guru	2,761	2,333		2,696	2,275	
Murid	n.a	Peringkat menengah n.a	Peringkat lepasan menengah n.a	n.a	Peringkat menengah n.a	Peringkat lepasan menengah n.a

Sumber: Kementerian Pendidikan Malaysia

KESELAMATAN AWAM

Jenayah indeks merangkumi jenayah kekerasan dan jenayah harta benda. Jenayah indeks yang direkodkan di Selama adalah sebanyak 45 kes pada tahun 2023. Jenayah kekerasan dan jenayah harta benda masing-masing mencatatkan 17 kes dan 28 kes pada tahun yang sama.

Paparan 3: Jenayah indeks, jenayah kekerasan dan jenayah harta benda, Selama, Perak, 2022 dan 2023

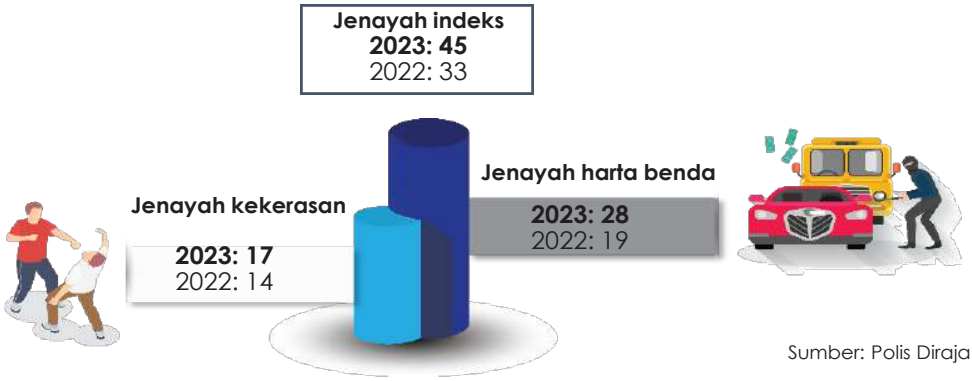

Sumber: Polis Diraja Malaysia

Bilangan kebakaran yang direkodkan di Selama adalah sebanyak 41 kes pada tahun 2023. Tiada kes kematian dan kecederaan dicatatkan pada tahun yang sama.

Paparan 4: Bilangan kematian dan kecederaan akibat kebakaran, Selama, Perak, 2022 dan 2023

Sumber: Jabatan Bomba dan Penyelamat Malaysia

Muka surat ini sengaja dibiarkan kosong
This page is deliberately left blank

PERLIS

STATISTIK SOSIAL
PERLIS

Paparan 1: Statistik maklumat asas terpilih, Perlis, 2023

Nota:
1. Data adalah merujuk kepada data anggaran penduduk semasa pertengahan tahun berasaskan Banci Penduduk dan Perumahan Malaysia, 2020
2. Hasil tambah mungkin berbeza disebabkan oleh pembundaran

Perlis mempunyai keluasan tanah 813.13 kilometer persegi dengan kepadatan penduduk 359 orang per kilometer persegi. Bilangan penduduk di Perlis pada tahun 2023 adalah 293.1 ribu orang dengan kadar pertumbuhan penduduk tahunan 1.1 peratus.

PENDUDUK

Bilangan penduduk

Jumlah penduduk Perlis pada 2023 dianggarkan 293.1 ribu dengan 96.7 peratus terdiri dari Warganegara dan 3.3 peratus adalah Bukan warganegara. Kadar pertumbuhan penduduk tahunan meningkat kepada 1.1 peratus pada 2023 berbanding 0.7 peratus pada 2022. Nisbah jantina adalah 100 lelaki bagi setiap 100 perempuan. **(Jadual 1)**

Jangkaan hayat ketika lahir

Jangkaan hayat ketika lahir bagi negeri Perlis adalah 72.4 tahun pada tahun 2023. Jangkaan hayat mengikut jantina menunjukkan seorang bayi perempuan yang lahir di Perlis secara purata dijangka boleh hidup sehingga 75.5 tahun dan bayi lelaki dijangka boleh hidup sehingga 69.5 tahun pada 2023. **(Jadual 1)**

Bilangan kelahiran hidup dan kadar kelahiran kasar

Bilangan kelahiran hidup meningkat 3.5 peratus (132 kelahiran) iaitu daripada 3,746 kelahiran pada 2022 kepada 3,878 kelahiran pada 2023. Kadar kelahiran kasar (CBR) merekodkan peningkatan daripada 12.9 kelahiran pada 2022 kepada 13.2 kelahiran bagi setiap 1,000 penduduk pada 2023. **(Jadual 1)**

Bilangan kematian dan kadar kematian kasar

Bilangan kematian menurun 10.4 peratus (251 kematian) iaitu daripada 2,422 kematian pada 2022 kepada 2,171 kematian pada 2023. Kadar kematian kasar (CDR) merekodkan penurunan daripada 8.4 kematian pada 2022 kepada 7.4 kematian bagi setiap 1,000 penduduk pada 2023. **(Jadual 1)**

MY LOCAL STATS, PERLIS, 2023

Jadual 1: Statistik utama penduduk dan demografi, Perlis, 2022 dan 2023

Indikator	2022	2023
Penduduk ('000)[a]		
Jumlah penduduk	**289.8**	**293.1**
Lelaki	144.6	146.2
Perempuan	145.2	146.9
Kadar pertumbuhan penduduk tahunan (%)	0.7	1.1
Nisbah jantina	100	100
Kewarganegaraan (%)		
Warganegara	97.3	96.7
Bukan warganegara	2.7	3.3
Jangkaan hayat ketika lahir (tahun)		
Lelaki dan perempuan	**72.3**	**72.4[p]**
Lelaki	69.3	69.5[p]
Perempuan	75.4	75.5[p]
Kelahiran		
Bilangan kelahiran hidup	3,746	3,878
Kadar kelahiran kasar[b]	12.9	13.2
Kematian		
Bilangan kematian	2,422	2,171
Kadar kematian kasar[b]	8.4	7.4

Nota:
[a] Data adalah merujuk kepada data anggaran penduduk semasa pertengahan tahun berasaskan Banci Penduduk dan Perumahan Malaysia, 2020
[b] Kadar adalah bagi setiap 1,000 penduduk
[p] Permulaan
Hasil tambah mungkin berbeza disebabkan oleh pembundaran

PERUMAHAN

Laporan Stok Harta Kediaman daripada Pusat Maklumat Harta Tanah Negara (NAPIC) menunjukkan bilangan stok unit kediaman sedia ada di Perlis pada 2023 meningkat 0.9 peratus kepada 27,436 unit berbanding 27,198 unit pada 2022. Rumah kos rendah mencatatkan peratus bilangan stok unit kediaman sedia ada tertinggi iaitu 33.9 peratus (9,301 unit), diikuti rumah teres (33.6%; 9,207 unit) dan rumah berkembar (21.2%; 5,803 unit).

Jadual 2: Bilangan stok unit kediaman sedia ada mengikut jenis kediaman, Perlis, 2022 dan 2023

Jenis kediaman	Tahun		Peratus perubahan (%)	Peratus sumbangan 2023 (%)
	2022	2023		
Jumlah	**27,198**	**27,436**	**0.9**	**100.0**
Rumah Sesebuah	766	777	1.4	2.8
Rumah berkembar	5,747	5,803	1.0	21.2
Rumah teres	9,178	9,207	0.3	33.6
Rumah bandar	-	-	-	-
Rumah kelompok	-	-	-	-
Rumah kos rendah	9,159	9,301	1.6	33.9
Rumah flat kos rendah	1,438	1,438	-	5.2
Rumah pangsa	396	396	-	1.4
Kondominium/ pangsapuri	514	514	-	1.9

Sumber: Pusat Maklumat Harta Tanah Negara (NAPIC)

Bilangan unit kediaman siap dibina di Perlis pada 2023 merekodkan penurunan sebanyak 29.8 peratus kepada 238 unit berbanding 339 unit pada tahun sebelumnya. Rumah kos rendah mencatatkan peratus unit kediaman siap dibina tertinggi iaitu 59.7 peratus (142 unit), diikuti rumah berkembar (23.5%; 56 unit) dan rumah teres (12.2%; 29 unit).

Jadual 3: Bilangan unit kediaman siap dibina mengikut jenis kediaman, Perlis, 2022 dan 2023

Jenis kediaman	Tahun		Peratus perubahan (%)	Peratus sumbangan 2023 (%)
	2022	2023		
Jumlah	**339**	**238**	**-29.8**	**100.0**
Rumah Sesebuah	12	11	-8.3	4.6
Rumah berkembar	80	56	-30.0	23.5
Rumah teres	228	29	-87.3	12.2
Rumah bandar	-	-	-	-
Rumah kelompok	-	-	-	-
Rumah kos rendah	19	142	647.4	59.7
Rumah flat kos rendah	-	-	-	-
Rumah pangsa	-	-	-	-
Kondominium/ pangsapuri	-	-	-	-

Sumber: Pusat Maklumat Harta Tanah Negara (NAPIC)

GUNA TENAGA

Kadar penyertaan tenaga buruh dan kadar pengangguran

Kadar penyertaan tenaga buruh di Perlis meningkat sebanyak 1.4 mata peratus kepada 61.7 peratus pada tahun 2023 berbanding tahun sebelumnya (2022: 60.3%). Sementara itu, kadar pengangguran di Perlis turut meningkat sebanyak 0.1 mata peratus kepada 4.4 peratus pada tahun 2023 (2022: 4.3%). **(Paparan 2)**

Tenaga buruh

Pada tahun 2023, tenaga buruh di Perlis meningkat sebanyak 3.7 peratus berbanding tahun sebelumnya (2022: 2.7%). Sejumlah 130.6 ribu orang tenaga buruh direkodkan pada tahun 2023 berbanding 126.0 ribu orang pada tahun 2022. Dalam tempoh yang sama, bilangan penduduk bekerja meningkat kepada 124.9 ribu orang pada tahun 2023 daripada 120.6 ribu orang pada tahun 2022. **(Paparan 2)**

Paparan 2: Penduduk bekerja, tenaga buruh, kadar penyertaan tenaga buruh dan kadar pengangguran, Perlis, 2022 dan 2023

Penduduk bekerja ('000)	**2023: 124.9** 2022[r] : 120.6
Tenaga buruh ('000)	**2023: 130.6** 2022[r]: 126.0
Kadar penyertaan tenaga buruh (%)	**2023: 61.7** 2022[r]: 60.3
Kadar pengangguran (%)	**2023: 4.4** 2022[r]: 4.3

Nota:
[r] Data dikemaskini berdasarkan anggaran penduduk semasa pertengahan tahun

Penduduk bekerja

Kategori pekerja perkhidmatan & jualan mendominasi penduduk bekerja di Perlis dengan peratus sumbangan sebanyak 31.8 peratus pada tahun 2023. Ini diikuti oleh kategori profesional (13.7 %) dan kategori pekerja kemahiran dan pekerja pertukangan yang berkaitan (12.0%). Sementara itu, kategori pekerja mahir yang merangkumi kategori pengurus, profesional dan juruteknik & profesional bersekutu meliputi 25.6 peratus daripada keseluruhan pekerja di Perlis.

Jadual 4: Penduduk bekerja mengikut kategori pekerjaan, Perlis, 2022 dan 2023

Kategori pekerjaan	Bilangan ('000)		Peratus sumbangan 2023 (%)
	2022[r]	2023	
Jumlah	**120.6**	**124.9**	**100.0**
Pengurus	5.8	5.2	4.2
Profesional	14.0	17.1	13.7
Juruteknik & profesional bersekutu	11.5	9.6	7.7
Pekerja sokongan perkeranian	8.5	8.2	6.6
Pekerja perkhidmatan & jualan	35.7	39.7	31.8
Pekerja mahir pertanian, perhutanan, penternakan & perikanan	8.5	7.8	6.2
Pekerja kemahiran & pekerja pertukangan yang berkaitan	14.3	15.0	12.0
Operator mesin & loji dan pemasang	10.9	9.9	7.9
Pekerja asas	11.3	12.4	9.9

Nota:
[r] Data dikemaskini berdasarkan anggaran penduduk semasa pertengahan tahun

Muka surat ini sengaja dibiarkan kosong
This page is deliberately left blank

SELANGOR

GOMBAK

KLANG

KUALA LANGAT

KUALA SELANGOR

PETALING

SABAK BERNAM

SEPANG

ULU LANGAT

ULU SELANGOR

STATISTIK SOSIAL
GOMBAK, SELANGOR

Paparan 1: Maklumat asas terpilih, Gombak, Selangor, 2023

Nota:
1. Banci adalah merujuk kepada data anggaran penduduk semasa pertengahan tahun berasaskan Banci Penduduk dan Perumahan Malaysia, 2020
2. Hasil tambah mungkin berbeza disebabkan oleh pembundaran

Gombak mempunyai keluasan tanah 624.9 kilometer persegi dengan kepadatan penduduk 1,545 orang per kilometer persegi. Bilangan penduduk di Gombak pada tahun 2023 adalah 966.2 ribu orang dengan kadar pertumbuhan tahunan 1.7 peratus.

PENDUDUK

Bilangan penduduk

Penduduk Gombak pada tahun 2023 adalah 966.2 ribu orang dengan bilangan penduduk lelaki 503.6 ribu orang dan perempuan 462.6 ribu orang. **(Jadual 1)**

Jangkaan hayat ketika lahir

Jangkaan hayat ketika lahir pada tahun 2023 adalah 76.2 tahun. Jangkaan hayat mengikut jantina menunjukkan seorang bayi perempuan yang lahir pada tahun 2023 secara purata dijangka boleh hidup sehingga 78.6 tahun dan bayi lelaki dijangka boleh hidup sehingga 74.2 tahun. **(Jadual 1)**

Bilangan kelahiran hidup dan kadar kelahiran kasar

Bilangan kelahiran hidup yang dicatatkan pada tahun 2023 di Gombak adalah sebanyak 11,429 kelahiran, meningkat 6.2 peratus berbanding 10,766 kelahiran pada tahun 2022. Kadar kelahiran kasar (CBR) merekodkan peningkatan daripada 11.3 (2022) kepada 11.8 (2023) bagi setiap 1,000 penduduk. **(Jadual 1)**

Bilangan kematian dan kadar kematian kasar

Bilangan kematian yang dicatatkan pada tahun 2023 di Gombak adalah sebanyak 4,209 kematian, menurun 1.5 peratus berbanding 4,272 kematian pada tahun 2022. Kadar kematian kasar (CDR) merekodkan penurunan kepada 4.4 (2023) daripada 4.5 (2022) bagi setiap 1,000 penduduk. **(Jadual 1)**

Jadual 1: Statistik utama penduduk dan demografi, Gombak, Selangor, 2022 dan 2023

Indikator	2022	2023
Jumlah penduduk ('000)[a]	950.2	966.2
Lelaki	494.3	503.6
Perempuan	455.9	462.6
Jangkaan hayat ketika lahir (tahun)		
Lelaki dan perempuan	75.9	76.2[p]
Lelaki	73.8	74.2[p]
Perempuan	78.4	78.6[p]
Kelahiran		
Bilangan kelahiran hidup	10,766	11,429
Kadar kelahiran kasar[b]	11.3	11.8
Kematian		
Bilangan kematian	4,272	4,209
Kadar kematian kasar[b]	4.5	4.4

Nota:
[a] Data adalah merujuk kepada data anggaran penduduk semasa pertengahan tahun berasaskan Banci Penduduk dan Perumahan Malaysia, 2020
[b] Kadar adalah bagi setiap 1,000 penduduk
[p] Permulaan
Hasil tambah mungkin berbeza disebabkan oleh pembundaran

GUNA TENAGA

Bilangan penduduk bekerja di Gombak adalah seramai 495.0 ribu orang pada tahun 2023. Kadar penyertaan tenaga buruh (KPTB) dan kadar pengangguran masing-masing mencatatkan 74.9 peratus dan 3.6 peratus pada tahun yang sama.

Paparan 2: Penduduk bekerja, kadar penyertaan tenaga buruh dan kadar pengangguran, Gombak, Selangor, 2022 dan 2023

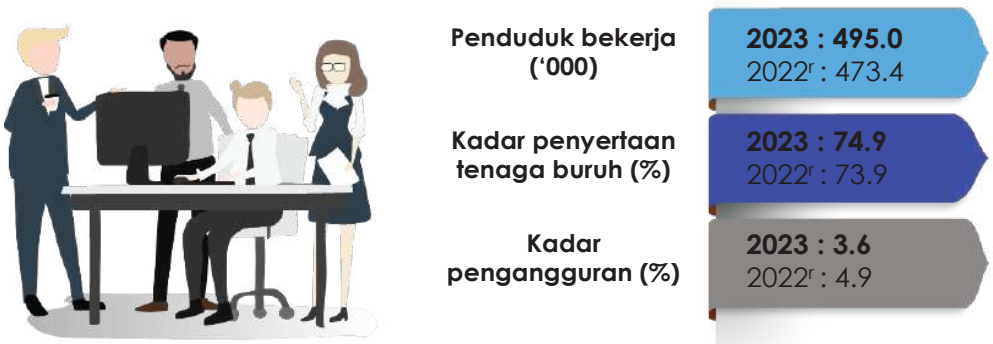

Nota:
[r] Data dikemaskini berdasarkan anggaran penduduk semasa pertengahan tahun

PENDIDIKAN

Gombak mempunyai 104 buah sekolah pada tahun 2023 merangkumi 68 sekolah rendah dan 36 sekolah menengah. Bilangan guru di sekolah rendah dan sekolah menengah adalah masing-masing seramai 4,514 dan 3,740 guru pada tahun yang sama.

Jadual 2: Bilangan sekolah, guru dan murid sekolah kerajaan dan bantuan kerajaan, Gombak, Selangor, 2022 dan 2023

	2022			2023		
	Sekolah rendah	Sekolah menengah		Sekolah rendah	Sekolah menengah	
Sekolah	68	36		68	36	
Guru	4,557	3,832		4,514	3,740	
Murid	n.a	Peringkat menengah n.a	Peringkat lepasan menengah n.a	n.a	Peringkat menengah n.a	Peringkat lepasan menengah n.a

Sumber: Kementerian Pendidikan Malaysia

KESIHATAN

Gombak mempunyai enam buah hospital kerajaan dan 16 klinik kerajaan pada tahun 2023. Klinik kerajaan merangkumi klinik kesihatan (termasuk klinik kesihatan ibu dan anak), klinik desa dan klinik komuniti.

Paparan 3: Bilangan hospital dan klinik kerajaan, Gombak, Selangor, 2022 dan 2023

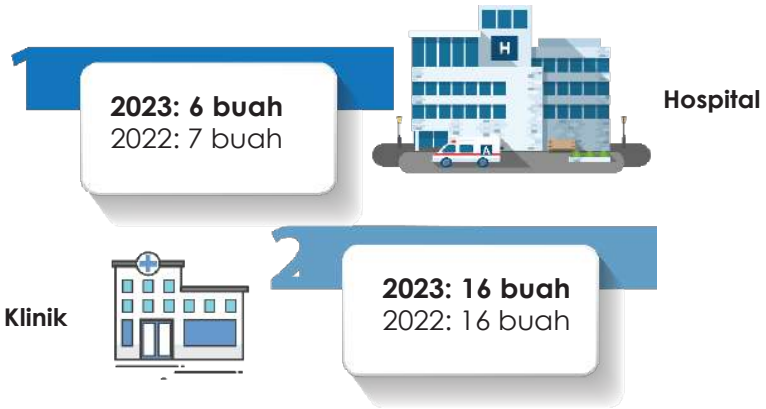

Sumber: Kementerian Kesihatan Malaysia

PERKHIDMATAN KEBAJIKAN

Bilangan ketua isi rumah miskin yang berdaftar dengan eKasih di Gombak pada tahun 2023 menurun kepada 1,549 orang berbanding 1,686 (2022).

Paparan 4: Bilangan ketua isi rumah yang berdaftar dengan eKasih, Gombak, Selangor, 2022 dan 2023

Sumber: Unit Penyelarasan Pelaksanaan (ICU), Jabatan Perdana Menteri

KESELAMATAN AWAM

Jenayah indeks merangkumi jenayah kekerasan dan jenayah harta benda. Jenayah indeks yang direkodkan di Gombak adalah sebanyak 1,772 kes pada tahun 2023. Jenayah kekerasan dan jenayah harta benda masing-masing mencatatkan 370 kes dan 1,402 kes pada tahun yang sama.

Paparan 5: Jenayah indeks, jenayah kekerasan dan jenayah harta benda, Gombak, Selangor, 2022 dan 2023

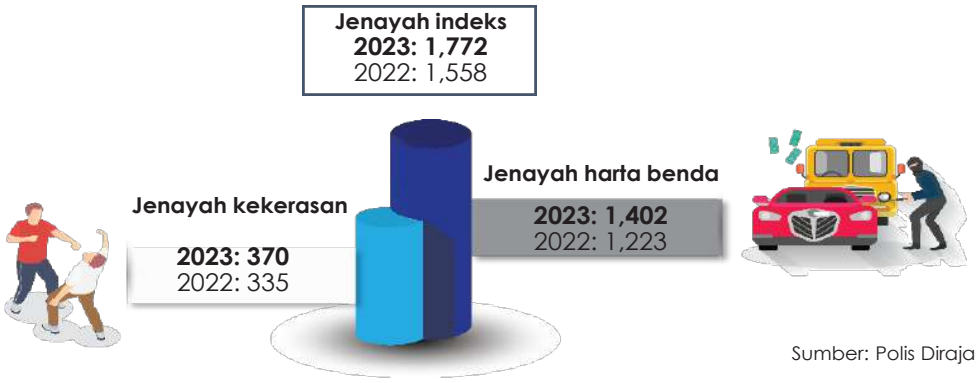

Sumber: Polis Diraja Malaysia

Bilangan kebakaran yang direkodkan di Gombak adalah sebanyak 570 kes pada tahun 2023. Bilangan kematian dan kecederaan masing-masing mencatatkan tiga kes dan 11 kes pada tahun yang sama.

Paparan 6: Bilangan kematian dan kecederaan akibat kebakaran, Gombak, Selangor, 2022 dan 2023

Sumber: Jabatan Bomba dan Penyelamat Malaysia

STATISTIK SOSIAL
KLANG, SELANGOR

Paparan 1: Maklumat asas terpilih, Klang, Selangor, 2023

Nota:
1. Banci adalah merujuk kepada data anggaran penduduk semasa pertengahan tahun berasaskan Banci Penduduk dan Perumahan Malaysia, 2020
2. Hasil tambah mungkin berbeza disebabkan oleh pembundaran

Klang mempunyai keluasan tanah 622.1 kilometer persegi dengan kepadatan penduduk 1,788 orang per kilometer persegi. Bilangan penduduk di Klang pada tahun 2023 adalah 1,134.0 ribu orang dengan kadar pertumbuhan tahunan 3.6 peratus.

PENDUDUK

Bilangan penduduk

Penduduk Klang pada tahun 2023 adalah 1,134.0 ribu orang dengan bilangan penduduk lelaki 620.2 ribu orang dan perempuan 513.8 ribu orang. **(Jadual 1)**

Jangkaan hayat ketika lahir

Jangkaan hayat ketika lahir pada tahun 2023 adalah 75.2 tahun. Jangkaan hayat mengikut jantina menunjukkan seorang bayi perempuan yang lahir pada tahun 2023 secara purata dijangka boleh hidup sehingga 77.8 tahun dan bayi lelaki dijangka boleh hidup sehingga 73.2 tahun. **(Jadual 1)**

Bilangan kelahiran hidup dan kadar kelahiran kasar

Bilangan kelahiran hidup yang dicatatkan pada tahun 2023 di Klang adalah sebanyak 15,254 kelahiran, meningkat 12.7 peratus berbanding 13,538 kelahiran pada tahun 2022. Kadar kelahiran kasar (CBR) merekodkan peningkatan daripada 12.4 (2022) kepada 13.5 (2023) bagi setiap 1,000 penduduk. **(Jadual 1)**

Bilangan kematian dan kadar kematian kasar

Bilangan kematian yang dicatatkan pada tahun 2023 di Klang adalah sebanyak 5,616 kematian, menurun 1.8 peratus berbanding 5,720 kematian pada tahun 2022. Kadar kematian kasar (CDR) merekodkan penurunan kepada 5.0 (2023) daripada 5.2 (2022) bagi setiap 1,000 penduduk. **(Jadual 1)**

Jadual 1: Statistik utama penduduk dan demografi, Klang, Selangor, 2022 dan 2023

Indikator	2022	2023
Jumlah penduduk ('000)[a]	1,094.1	1,134.0
Lelaki	590.1	620.2
Perempuan	504.0	513.8
Jangkaan hayat ketika lahir (tahun)		
Lelaki dan perempuan	74.9	75.2[p]
Lelaki	72.8	73.2[p]
Perempuan	77.4	77.8[p]
Kelahiran		
Bilangan kelahiran hidup	13,538	15,254
Kadar kelahiran kasar[b]	12.4	13.5
Kematian		
Bilangan kematian	5,720	5,616
Kadar kematian kasar[b]	5.2	5.0

Nota:
[a] Data adalah merujuk kepada data anggaran penduduk semasa pertengahan tahun berasaskan Banci Penduduk dan Perumahan Malaysia, 2020
[b] Kadar adalah bagi setiap 1,000 penduduk
[p] Permulaan
Hasil tambah mungkin berbeza disebabkan oleh pembundaran

GUNA TENAGA

Bilangan penduduk bekerja di Klang adalah seramai 625.3 ribu orang pada tahun 2023. Kadar penyertaan tenaga buruh (KPTB) dan kadar pengangguran masing-masing mencatatkan 79.7 peratus dan 3.2 peratus pada tahun yang sama.

Paparan 2: Penduduk bekerja, kadar penyertaan tenaga buruh dan kadar pengangguran, Klang, Selangor, 2022 dan 2023

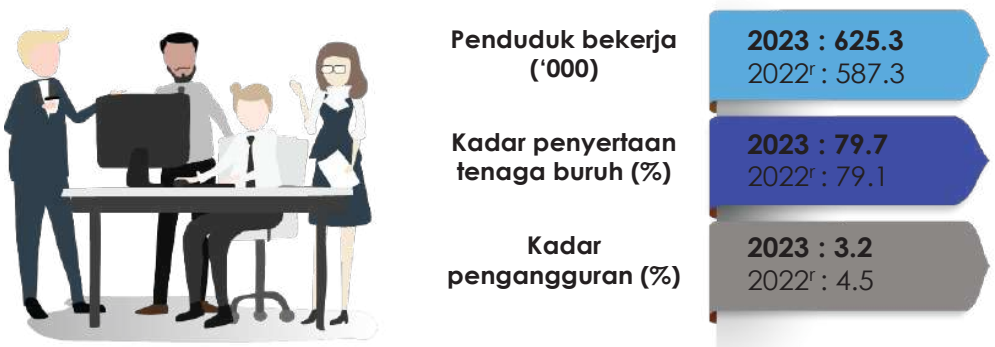

Nota:
[r] Data dikemaskini berdasarkan anggaran penduduk semasa pertengahan tahun

PENDIDIKAN

Klang mempunyai 132 buah sekolah pada tahun 2023 merangkumi 92 sekolah rendah dan 40 sekolah menengah. Bilangan guru di sekolah rendah dan sekolah menengah adalah masing-masing seramai 5,608 dan 4,187 guru pada tahun yang sama.

Jadual 2: Bilangan sekolah, guru dan murid sekolah kerajaan dan bantuan kerajaan, Klang, Selangor, 2022 dan 2023

	2022			2023		
	Sekolah rendah	Sekolah menengah		Sekolah rendah	Sekolah menengah	
Sekolah	92	40		92	40	
Guru	5,632	4,289		5,608	4,187	
Murid	n.a	Peringkat menengah n.a	Peringkat lepasan menengah n.a	n.a	Peringkat menengah n.a	Peringkat lepasan menengah n.a

Sumber: Kementerian Pendidikan Malaysia

KESIHATAN

Klang mempunyai sebuah hospital kerajaan dan 29 klinik kerajaan pada tahun 2023. Klinik kerajaan merangkumi klinik kesihatan (termasuk klinik kesihatan ibu dan anak), klinik desa dan klinik komuniti.

Paparan 3: Bilangan hospital dan klinik kerajaan, Klang, Selangor, 2022 dan 2023

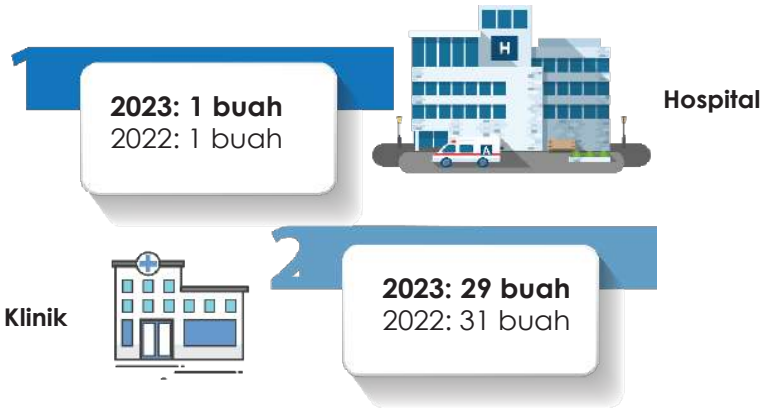

Sumber: Kementerian Kesihatan Malaysia

PERKHIDMATAN KEBAJIKAN

Bilangan ketua isi rumah miskin yang berdaftar dengan eKasih di Klang pada tahun 2023 menurun kepada 2,913 orang berbanding 3,460 (2022).

Paparan 4: Bilangan ketua isi rumah yang berdaftar dengan eKasih, Klang, Selangor, 2022 dan 2023

Sumber: Unit Penyelarasan Pelaksanaan (ICU), Jabatan Perdana Menteri

KESELAMATAN AWAM

Jenayah indeks merangkumi jenayah kekerasan dan jenayah harta benda. Jenayah indeks yang direkodkan di Klang adalah sebanyak 2,186 kes pada tahun 2023. Jenayah kekerasan dan jenayah harta benda masing-masing mencatatkan 587 kes dan 1,599 kes pada tahun yang sama.

Paparan 5: Jenayah indeks, jenayah kekerasan dan jenayah harta benda, Klang, Selangor, 2022 dan 2023

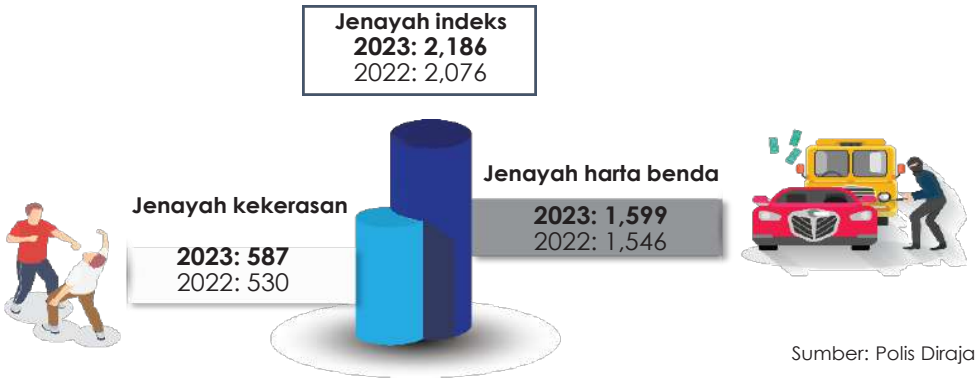

Sumber: Polis Diraja Malaysia

Bilangan kebakaran yang direkodkan di Klang adalah sebanyak 1,355 kes pada tahun 2023. Bilangan kematian dan kecederaan masing-masing mencatatkan dua kes dan empat kes pada tahun yang sama.

Paparan 6: Bilangan kematian dan kecederaan akibat kebakaran, Klang, Selangor, 2022 dan 2023

Sumber: Jabatan Bomba dan Penyelamat Malaysia

STATISTIK SOSIAL
KUALA LANGAT, SELANGOR

Paparan 1: Maklumat asas terpilih, Kuala Langat, Selangor, 2023

Nota:
1. Banci adalah merujuk kepada data anggaran penduduk semasa pertengahan tahun berasaskan Banci Penduduk dan Perumahan Malaysia, 2020
2. Hasil tambah mungkin berbeza disebabkan oleh pembundaran

Kuala Langat mempunyai keluasan tanah 849.4 kilometer persegi dengan kepadatan penduduk 375 orang per kilometer persegi. Bilangan penduduk di Kuala Langat pada tahun 2023 adalah 320.7 ribu orang dengan kadar pertumbuhan tahunan 1.9 peratus.

PENDUDUK

Bilangan penduduk

Penduduk Kuala Langat pada tahun 2023 adalah 320.7 ribu orang dengan bilangan penduduk lelaki 168.0 ribu orang dan perempuan 152.7 ribu orang. **(Jadual 1)**

Jangkaan hayat ketika lahir

Jangkaan hayat ketika lahir pada tahun 2023 adalah 73.9 tahun. Jangkaan hayat mengikut jantina menunjukkan seorang bayi perempuan yang lahir pada tahun 2023 secara purata dijangka boleh hidup sehingga 76.5 tahun dan bayi lelaki dijangka boleh hidup sehingga 71.8 tahun. **(Jadual 1)**

Bilangan kelahiran hidup dan kadar kelahiran kasar

Bilangan kelahiran hidup yang dicatatkan pada tahun 2023 di Kuala Langat adalah sebanyak 5,790 kelahiran, meningkat 9.3 peratus berbanding 5,296 kelahiran pada tahun 2022. Kadar kelahiran kasar (CBR) merekodkan peningkatan daripada 16.8 (2022) kepada 18.1 (2023) bagi setiap 1,000 penduduk. **(Jadual 1)**

Bilangan kematian dan kadar kematian kasar

Bilangan kematian yang dicatatkan pada tahun 2023 di Kuala Langat adalah sebanyak 1,726 kematian, menurun 7.3 peratus berbanding 1,862 kematian pada tahun 2022. Kadar kematian kasar (CDR) merekodkan penurunan kepada 5.4 (2023) daripada 5.9 (2022) bagi setiap 1,000 penduduk. **(Jadual 1)**

Jadual 1: Statistik utama penduduk dan demografi, Kuala Langat, Selangor, 2022 dan 2023

Indikator	2022	2023
Jumlah penduduk ('000)[a]	314.5	320.7
Lelaki	164.3	168.0
Perempuan	150.2	152.7
Jangkaan hayat ketika lahir (tahun)		
Lelaki dan perempuan	73.7	73.9[p]
Lelaki	71.6	71.8[p]
Perempuan	76.2	76.5[p]
Kelahiran		
Bilangan kelahiran hidup	5,296	5,790
Kadar kelahiran kasar[b]	16.8	18.1
Kematian		
Bilangan kematian	1,862	1,726
Kadar kematian kasar[b]	5.9	5.4

Nota:
[a] Data adalah merujuk kepada data anggaran penduduk semasa pertengahan tahun berasaskan Banci Penduduk dan Perumahan Malaysia, 2020
[b] Kadar adalah bagi setiap 1,000 penduduk
[p] Permulaan
Hasil tambah mungkin berbeza disebabkan oleh pembundaran

GUNA TENAGA

Bilangan penduduk bekerja di Kuala Langat adalah seramai 162.4 ribu orang pada tahun 2023. Kadar penyertaan tenaga buruh (KPTB) dan kadar pengangguran masing-masing mencatatkan 74.2 peratus dan 1.6 peratus pada tahun yang sama.

Paparan 2: Penduduk bekerja, kadar penyertaan tenaga buruh dan kadar pengangguran, Kuala Langat, Selangor, 2022 dan 2023

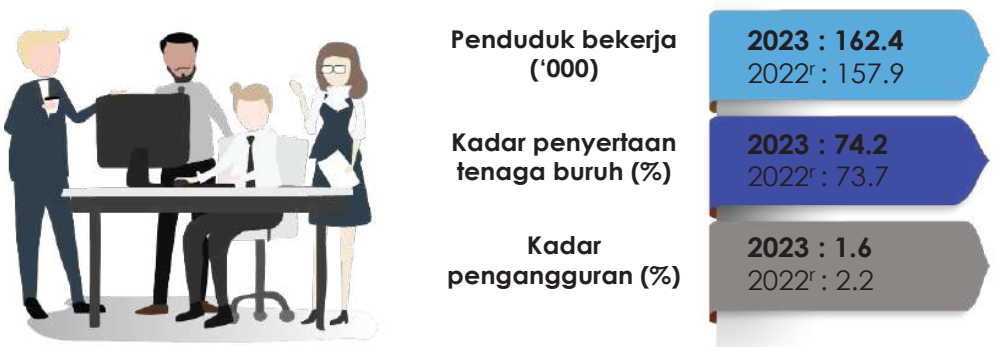

Nota:
[r] Data dikemaskini berdasarkan anggaran penduduk semasa pertengahan tahun

PENDIDIKAN

Kuala Langat mempunyai 74 buah sekolah pada tahun 2023 merangkumi 56 sekolah rendah dan 18 sekolah menengah. Bilangan guru di sekolah rendah dan sekolah menengah adalah masing-masing seramai 2,157 dan 1,668 guru pada tahun yang sama.

Jadual 2: Bilangan sekolah, guru dan murid sekolah kerajaan dan bantuan kerajaan, Kuala Langat, Selangor, 2022 dan 2023

	2022			2023		
	Sekolah rendah	Sekolah menengah		Sekolah rendah	Sekolah menengah	
Sekolah	56	18		56	18	
Guru	2,160	1,690		2,157	1,668	
Murid	n.a	Peringkat menengah n.a	Peringkat lepasan menengah n.a	n.a	Peringkat menengah n.a	Peringkat lepasan menengah n.a

Sumber: Kementerian Pendidikan Malaysia

KESIHATAN

Kuala Langat mempunyai sebuah hospital kerajaan dan 30 klinik kerajaan pada tahun 2023. Klinik kerajaan merangkumi klinik kesihatan (termasuk klinik kesihatan ibu dan anak), klinik desa dan klinik komuniti.

Paparan 3: Bilangan hospital dan klinik kerajaan, Kuala Langat, Selangor, 2022 dan 2023

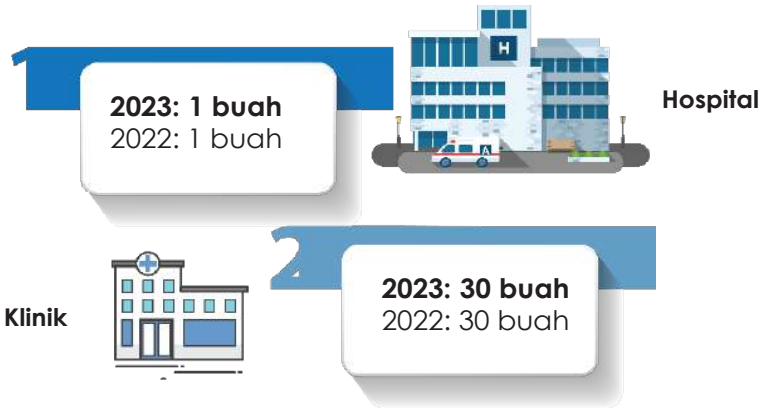

Sumber: Kementerian Kesihatan Malaysia

PERKHIDMATAN KEBAJIKAN

Bilangan ketua isi rumah miskin yang berdaftar dengan eKasih di Kuala Langat pada tahun 2023 menurun kepada 1,366 orang berbanding 1,616 (2022).

Paparan 4: Bilangan ketua isi rumah yang berdaftar dengan eKasih, Kuala Langat, Selangor, 2022 dan 2023

Sumber: Unit Penyelarasan Pelaksanaan (ICU), Jabatan Perdana Menteri

KESELAMATAN AWAM

Jenayah indeks merangkumi jenayah kekerasan dan jenayah harta benda. Jenayah indeks yang direkodkan di Kuala Langat adalah sebanyak 468 kes pada tahun 2023. Jenayah kekerasan dan jenayah harta benda masing-masing mencatatkan 122 kes dan 346 kes pada tahun yang sama.

Paparan 5: Jenayah indeks, jenayah kekerasan dan jenayah harta benda, Kuala Langat, Selangor, 2022 dan 2023

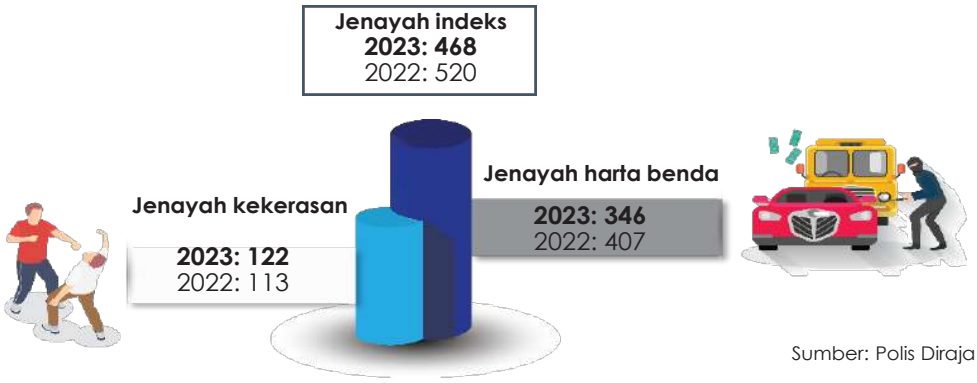

Sumber: Polis Diraja Malaysia

Bilangan kebakaran yang direkodkan di Kuala Langat adalah sebanyak 509 kes pada tahun 2023. Bilangan kecederaan mencatatkan satu kes pada tahun yang sama.

Paparan 6: Bilangan kematian dan kecederaan akibat kebakaran, Kuala Langat, Selangor, 2022 dan 2023

Sumber: Jabatan Bomba dan Penyelamat Malaysia

STATISTIK SOSIAL
KUALA SELANGOR, SELANGOR

Paparan 1: Maklumat asas terpilih, Kuala Selangor, Selangor, 2023

Nota:
1. Banci adalah merujuk kepada data anggaran penduduk semasa pertengahan tahun berasaskan Banci Penduduk dan Perumahan Malaysia, 2020
2. Hasil tambah mungkin berbeza disebabkan oleh pembundaran

Kuala Selangor mempunyai keluasan tanah 1,187.1 kilometer persegi dengan kepadatan penduduk 247 orang per kilometer persegi. Bilangan penduduk di Kuala Selangor pada tahun 2023 adalah 293.2 ribu orang dengan kadar pertumbuhan tahunan 1.9 peratus.

PENDUDUK

Bilangan penduduk

Penduduk Kuala Selangor pada tahun 2023 adalah 293.2 ribu orang dengan bilangan penduduk lelaki 150.2 ribu orang dan perempuan 143.0 ribu orang. **(Jadual 1)**

Jangkaan hayat ketika lahir

Jangkaan hayat ketika lahir pada tahun 2023 adalah 74.0 tahun. Jangkaan hayat mengikut jantina menunjukkan seorang bayi perempuan yang lahir pada tahun 2023 secara purata dijangka boleh hidup sehingga 77.2 tahun dan bayi lelaki dijangka boleh hidup sehingga 71.2 tahun. **(Jadual 1)**

Bilangan kelahiran hidup dan kadar kelahiran kasar

Bilangan kelahiran hidup yang dicatatkan pada tahun 2023 di Kuala Selangor adalah sebanyak 5,037 kelahiran, meningkat 9.0 peratus berbanding 4,621 kelahiran pada tahun 2022. Kadar kelahiran kasar (CBR) merekodkan peningkatan daripada 16.1 (2022) kepada 17.2 (2023) bagi setiap 1,000 penduduk. **(Jadual 1)**

Bilangan kematian dan kadar kematian kasar

Bilangan kematian yang dicatatkan pada tahun 2023 di Kuala Selangor adalah sebanyak 1,593 kematian, menurun 3.5 peratus berbanding 1,651 kematian pada tahun 2022. Kadar kematian kasar (CDR) merekodkan penurunan kepada 5.4 (2023) daripada 5.7 (2022) bagi setiap 1,000 penduduk. **(Jadual 1)**

Jadual 1: Statistik utama penduduk dan demografi, Kuala Selangor, Selangor, 2022 dan 2023

Indikator	2022	2023
Jumlah penduduk ('000)[a]	287.6	293.2
Lelaki	146.7	150.2
Perempuan	141.0	143.0
Jangkaan hayat ketika lahir (tahun)		
Lelaki dan perempuan	73.9	74.0[p]
Lelaki	71.3	71.2[p]
Perempuan	76.9	77.2[p]
Kelahiran		
Bilangan kelahiran hidup	4,621	5,037
Kadar kelahiran kasar[b]	16.1	17.2
Kematian		
Bilangan kematian	1,651	1,593
Kadar kematian kasar[b]	5.7	5.4

Nota:
[a] Data adalah merujuk kepada data anggaran penduduk semasa pertengahan tahun berasaskan Banci Penduduk dan Perumahan Malaysia, 2020
[b] Kadar adalah bagi setiap 1,000 penduduk
[p] Permulaan
Hasil tambah mungkin berbeza disebabkan oleh pembundaran

GUNA TENAGA

Bilangan penduduk bekerja di Kuala Selangor adalah seramai 140.1 ribu orang pada tahun 2023. Kadar penyertaan tenaga buruh (KPTB) dan kadar pengangguran masing-masing mencatatkan 70.5 peratus dan 3.1 peratus pada tahun yang sama.

Paparan 2: Penduduk bekerja, kadar penyertaan tenaga buruh dan kadar pengangguran, Kuala Selangor, Selangor, 2022 dan 2023

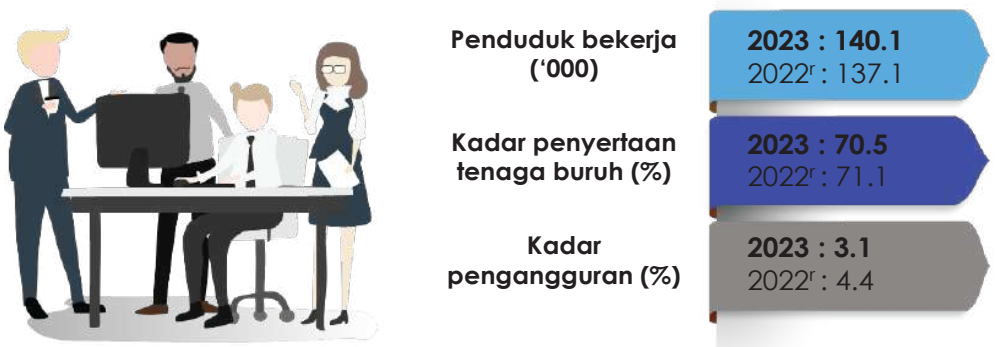

Nota:
[r] Data dikemaskini berdasarkan anggaran penduduk semasa pertengahan tahun

PENDIDIKAN

Kuala Selangor mempunyai 90 buah sekolah pada tahun 2023 merangkumi 69 sekolah rendah dan 21 sekolah menengah. Bilangan guru di sekolah rendah dan sekolah menengah adalah masing-masing seramai 2,333 dan 1,758 guru pada tahun yang sama.

Jadual 2: Bilangan sekolah, guru dan murid sekolah kerajaan dan bantuan kerajaan, Kuala Selangor, Selangor, 2022 dan 2023

	2022			2023		
	Sekolah rendah	Sekolah menengah		Sekolah rendah	Sekolah menengah	
Sekolah	70	21		69	21	
Guru	2,323	1,784		2,333	1,758	
Murid	n.a	Peringkat menengah n.a	Peringkat lepasan menengah n.a	n.a	Peringkat menengah n.a	Peringkat lepasan menengah n.a

Sumber: Kementerian Pendidikan Malaysia

KESIHATAN

Kuala Selangor mempunyai sebuah hospital kerajaan dan 29 klinik kerajaan pada tahun 2023. Klinik kerajaan merangkumi klinik kesihatan (termasuk klinik kesihatan ibu dan anak), klinik desa dan klinik komuniti.

Paparan 3: Bilangan hospital dan klinik kerajaan, Kuala Selangor, Selangor, 2022 dan 2023

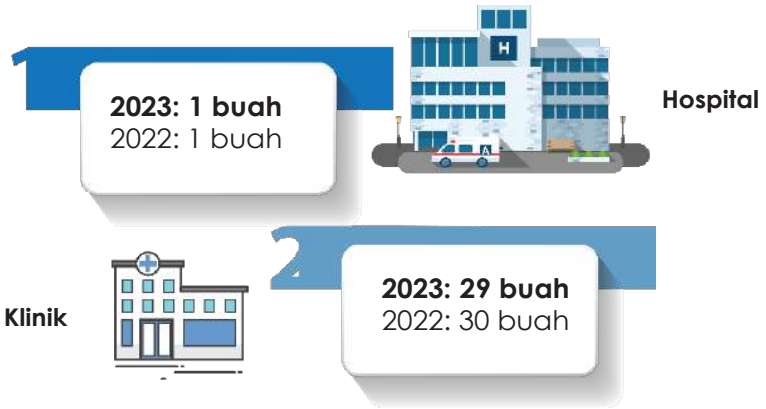

Sumber: Kementerian Kesihatan Malaysia

PERKHIDMATAN KEBAJIKAN

Bilangan ketua isi rumah miskin yang berdaftar dengan eKasih di Kuala Selangor pada tahun 2023 menurun kepada 2,030 orang berbanding 3,311 (2022).

Paparan 4: Bilangan ketua isi rumah yang berdaftar dengan eKasih, Kuala Selangor, Selangor, 2022 dan 2023

Sumber: Unit Penyelarasan Pelaksanaan (ICU), Jabatan Perdana Menteri

KESELAMATAN AWAM

Jenayah indeks merangkumi jenayah kekerasan dan jenayah harta benda. Jenayah indeks yang direkodkan di Kuala Selangor adalah sebanyak 492 kes pada tahun 2023. Jenayah kekerasan dan jenayah harta benda masing-masing mencatatkan 80 kes dan 412 kes pada tahun yang sama.

Paparan 5: Jenayah indeks, jenayah kekerasan dan jenayah harta benda, Kuala Selangor, Selangor, 2022 dan 2023

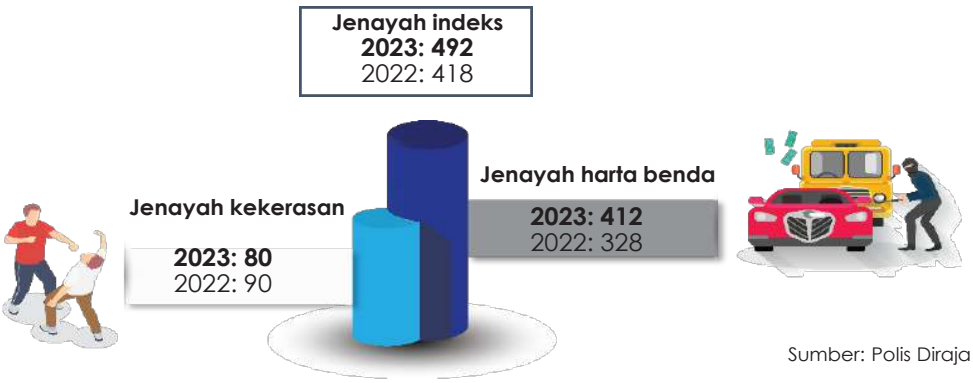

Sumber: Polis Diraja Malaysia

Bilangan kebakaran yang direkodkan di Kuala Selangor adalah sebanyak 455 kes pada tahun 2023. Bilangan kecederaan mencatatkan tiga kes pada tahun yang sama.

Paparan 6: Bilangan kematian dan kecederaan akibat kebakaran, Kuala Selangor, Selangor, 2022 dan 2023

Sumber: Jabatan Bomba dan Penyelamat Malaysia

STATISTIK SOSIAL
PETALING, SELANGOR

Paparan 1: Maklumat asas terpilih, Petaling, Selangor, 2023

Nota:
1. Banci adalah merujuk kepada data anggaran penduduk semasa pertengahan tahun berasaskan Banci Penduduk dan Perumahan Malaysia, 2020
2. Hasil tambah mungkin berbeza disebabkan oleh pembundaran

Petaling mempunyai keluasan tanah 496.9 kilometer persegi dengan kepadatan penduduk 4,784 orang per kilometer persegi. Bilangan penduduk di Petaling pada tahun 2023 adalah 2,334.7 ribu orang dengan kadar pertumbuhan tahunan 1.3 peratus.

PENDUDUK

Bilangan penduduk

Penduduk Petaling pada tahun 2023 adalah 2,334.7 ribu orang dengan bilangan penduduk lelaki 1,238.7 ribu orang dan perempuan 1,096.1 ribu orang. **(Jadual 1)**

Jangkaan hayat ketika lahir

Jangkaan hayat ketika lahir pada tahun 2023 adalah 78.8 tahun. Jangkaan hayat mengikut jantina menunjukkan seorang bayi perempuan yang lahir pada tahun 2023 secara purata dijangka boleh hidup sehingga 80.9 tahun dan bayi lelaki dijangka boleh hidup sehingga 77.0 tahun. **(Jadual 1)**

Bilangan kelahiran hidup dan kadar kelahiran kasar

Bilangan kelahiran hidup yang dicatatkan pada tahun 2023 di Petaling adalah sebanyak 22,969 kelahiran, meningkat 5.6 peratus berbanding 21,751 kelahiran pada tahun 2022. Kadar kelahiran kasar (CBR) merekodkan peningkatan daripada 9.4 (2022) kepada 9.8 (2023) bagi setiap 1,000 penduduk. **(Jadual 1)**

Bilangan kematian dan kadar kematian kasar

Bilangan kematian yang dicatatkan pada tahun 2023 di Petaling adalah sebanyak 8,961 kematian, meningkat 1.2 peratus berbanding 8,859 kematian pada tahun 2022. Kadar kematian kasar (CDR) merekodkan penurunan kepada 3.8 (2023) daripada 3.8 (2022) bagi setiap 1,000 penduduk. **(Jadual 1)**

Jadual 1: Statistik utama penduduk dan demografi, Petaling, Selangor, 2022 dan 2023

Indikator	2022	2023
Jumlah penduduk ('000)[a]	2,304.8	2,334.7
Lelaki	1,219.9	1,238.7
Perempuan	1,084.9	1,096.1
Jangkaan hayat ketika lahir (tahun)		
Lelaki dan perempuan	78.5	78.8[p]
Lelaki	76.7	77.0[p]
Perempuan	80.5	80.9[p]
Kelahiran		
Bilangan kelahiran hidup	21,751	22,969
Kadar kelahiran kasar[b]	9.4	9.8
Kematian		
Bilangan kematian	8,859	8,961
Kadar kematian kasar[b]	3.8	3.8

Nota:
[a] Data adalah merujuk kepada data anggaran penduduk semasa pertengahan tahun berasaskan Banci Penduduk dan Perumahan Malaysia, 2020
[b] Kadar adalah bagi setiap 1,000 penduduk
[p] Permulaan
Hasil tambah mungkin berbeza disebabkan oleh pembundaran

GUNA TENAGA

Bilangan penduduk bekerja di Petaling adalah seramai 1,295.7 ribu orang pada tahun 2023. Kadar penyertaan tenaga buruh (KPTB) dan kadar pengangguran masing-masing mencatatkan 79.3 peratus dan 2.4 peratus pada tahun yang sama.

Paparan 2: Penduduk bekerja, kadar penyertaan tenaga buruh dan kadar pengangguran, Petaling, Selangor, 2022 dan 2023

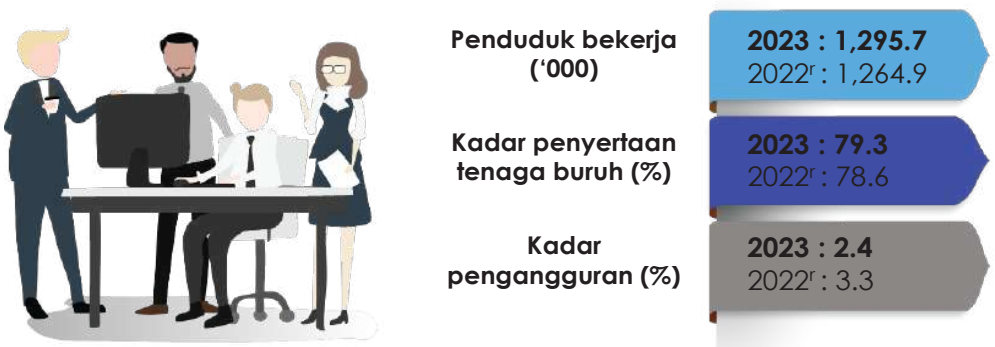

Nota:
[r] Data dikemaskini berdasarkan anggaran penduduk semasa pertengahan tahun

PENDIDIKAN

Petaling mempunyai 225 buah sekolah pada tahun 2023 merangkumi 148 sekolah rendah dan 77 sekolah menengah. Bilangan guru di sekolah rendah dan sekolah menengah adalah masing-masing seramai 9,260 dan 6,931 guru pada tahun yang sama.

Jadual 2: Bilangan sekolah, guru dan murid sekolah kerajaan dan bantuan kerajaan, Petaling, Selangor, 2022 dan 2023

	2022			2023		
	Sekolah rendah	Sekolah menengah		Sekolah rendah	Sekolah menengah	
Sekolah	147	77		148	77	
Guru	9,235	7,144		9,260	6,931	
Murid	n.a	Peringkat menengah n.a	Peringkat lepasan menengah n.a	n.a	Peringkat menengah n.a	Peringkat lepasan menengah n.a

Sumber: Kementerian Pendidikan Malaysia

KESIHATAN

Petaling mempunyai sebuah hospital kerajaan dan 21 klinik kerajaan pada tahun 2023. Klinik kerajaan merangkumi klinik kesihatan (termasuk klinik kesihatan ibu dan anak), klinik desa dan klinik komuniti.

Paparan 3: Bilangan hospital dan klinik kerajaan, Petaling, Selangor, 2022 dan 2023

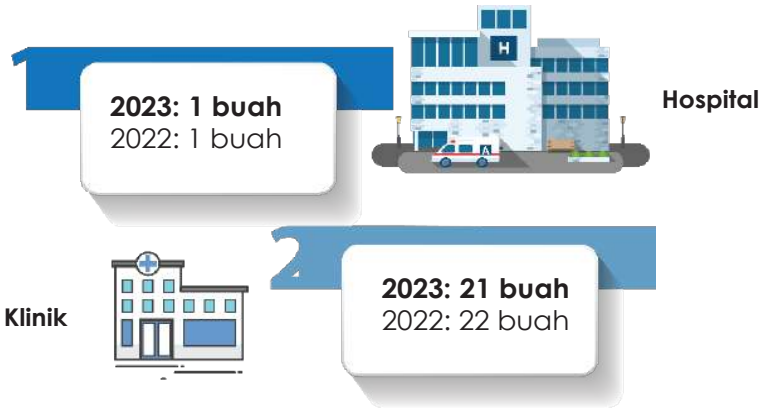

Sumber: Kementerian Kesihatan Malaysia

PERKHIDMATAN KEBAJIKAN

Bilangan ketua isi rumah miskin yang berdaftar dengan eKasih di Petaling pada tahun 2023 menurun kepada 2,709 orang berbanding 3,368 (2022).

Paparan 4: Bilangan ketua isi rumah yang berdaftar dengan eKasih, Petaling, Selangor, 2022 dan 2023

Sumber: Unit Penyelarasan Pelaksanaan (ICU), Jabatan Perdana Menteri

KESELAMATAN AWAM

Jenayah indeks merangkumi jenayah kekerasan dan jenayah harta benda. Jenayah indeks yang direkodkan di Petaling adalah sebanyak 4,798 kes pada tahun 2023. Jenayah kekerasan dan jenayah harta benda masing-masing mencatatkan 971 kes dan 3,827 kes pada tahun yang sama.

Paparan 5: Jenayah indeks, jenayah kekerasan dan jenayah harta benda, Petaling, Selangor, 2022 dan 2023

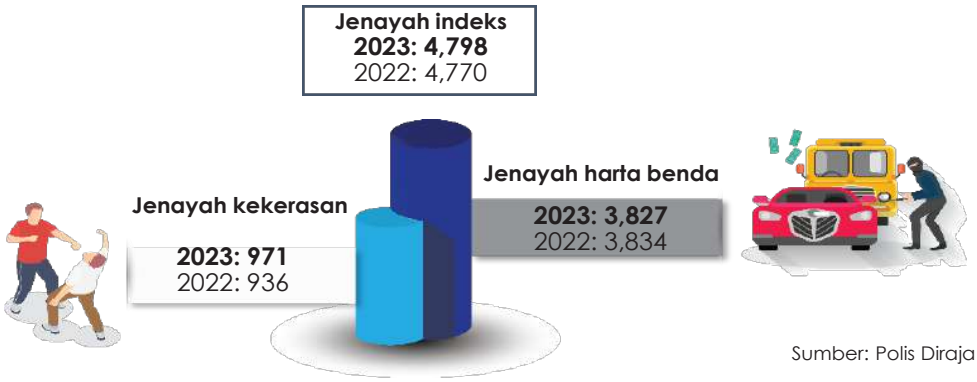

Sumber: Polis Diraja Malaysia

Bilangan kebakaran yang direkodkan di Petaling adalah sebanyak 1,924 kes pada tahun 2023. Bilangan kematian dan kecederaan masing-masing mencatatkan lima kes dan 22 kes pada tahun yang sama.

Paparan 6: Bilangan kematian dan kecederaan akibat kebakaran, Petaling, Selangor, 2022 dan 2023

Sumber: Jabatan Bomba dan Penyelamat Malaysia

STATISTIK SOSIAL
SABAK BERNAM, SELANGOR

Paparan 1: Maklumat asas terpilih, Sabak Bernam, Selangor, 2023

Nota:
1. Banci adalah merujuk kepada data anggaran penduduk semasa pertengahan tahun berasaskan Banci Penduduk dan Perumahan Malaysia, 2020
2. Hasil tambah mungkin berbeza disebabkan oleh pembundaran

Sabak Bernam mempunyai keluasan tanah 991.6 kilometer persegi dengan kepadatan penduduk 108 orang per kilometer persegi. Bilangan penduduk di Sabak Bernam pada tahun 2023 adalah 109.2 ribu orang dengan kadar pertumbuhan tahunan 1.2 peratus.

PENDUDUK

Bilangan penduduk

Penduduk Sabak Bernam pada tahun 2023 adalah 109.2 ribu orang dengan bilangan penduduk lelaki 56.9 ribu orang dan perempuan 52.3 ribu orang. **(Jadual 1)**

Jangkaan hayat ketika lahir

Jangkaan hayat ketika lahir pada tahun 2023 adalah 68.0 tahun. Jangkaan hayat mengikut jantina menunjukkan seorang bayi perempuan yang lahir pada tahun 2023 secara purata dijangka boleh hidup sehingga 71.2 tahun dan bayi lelaki dijangka boleh hidup sehingga 65.5 tahun. **(Jadual 1)**

Bilangan kelahiran hidup dan kadar kelahiran kasar

Bilangan kelahiran hidup yang dicatatkan pada tahun 2023 di Sabak Bernam adalah sebanyak 1,912 kelahiran, meningkat 5.9 peratus berbanding 1,806 kelahiran pada tahun 2022. Kadar kelahiran kasar (CBR) merekodkan peningkatan daripada 16.7 (2022) kepada 17.5 (2023) bagi setiap 1,000 penduduk. **(Jadual 1)**

Bilangan kematian dan kadar kematian kasar

Bilangan kematian yang dicatatkan pada tahun 2023 di Sabak Bernam adalah sebanyak 1,137 kematian, menurun 8.3 peratus berbanding 1,240 kematian pada tahun 2022. Kadar kematian kasar (CDR) merekodkan penurunan kepada 10.4 (2023) daripada 11.5 (2022) bagi setiap 1,000 penduduk. **(Jadual 1)**

Jadual 1: Statistik utama penduduk dan demografi, Sabak Bernam, Selangor, 2022 dan 2023

Indikator	2022	2023
Jumlah penduduk ('000)[a]	107.9	109.2
Lelaki	56.1	56.9
Perempuan	51.8	52.3
Jangkaan hayat ketika lahir (tahun)		
Lelaki dan perempuan	68.2	68.0[p]
Lelaki	65.5	65.5[p]
Perempuan	71.6	71.2[p]
Kelahiran		
Bilangan kelahiran hidup	1,806	1,912
Kadar kelahiran kasar[b]	16.7	17.5
Kematian		
Bilangan kematian	1,240	1,137
Kadar kematian kasar[b]	11.5	10.4

Nota:
[a] Data adalah merujuk kepada data anggaran penduduk semasa pertengahan tahun berasaskan Banci Penduduk dan Perumahan Malaysia, 2020
[b] Kadar adalah bagi setiap 1,000 penduduk
[p] Permulaan
Hasil tambah mungkin berbeza disebabkan oleh pembundaran

GUNA TENAGA

Bilangan penduduk bekerja di Sabak Bernam adalah seramai 52.3 ribu orang pada tahun 2023. Kadar penyertaan tenaga buruh (KPTB) dan kadar pengangguran masing-masing mencatatkan 71.0 peratus dan 2.2 peratus pada tahun yang sama.

Paparan 2: Penduduk bekerja, kadar penyertaan tenaga buruh dan kadar pengangguran, Sabak Bernam, Selangor, 2022 dan 2023

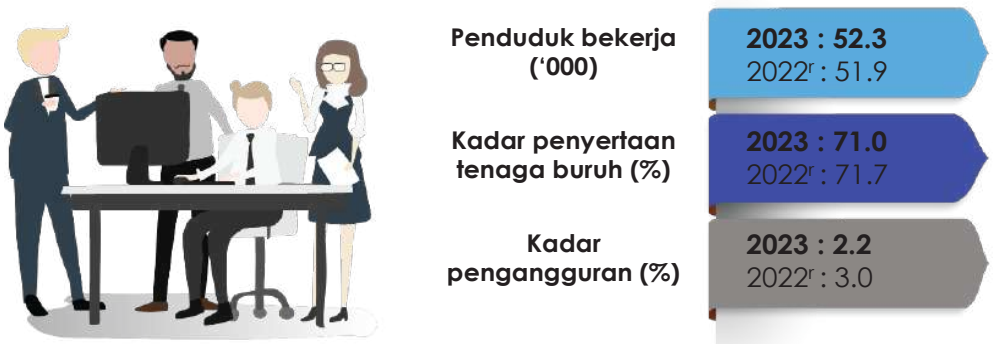

Nota:
[r] Data dikemaskini berdasarkan anggaran penduduk semasa pertengahan tahun

PENDIDIKAN

Sabak Bernam mempunyai 64 buah sekolah pada tahun 2023 merangkumi 47 sekolah rendah dan 17 sekolah menengah. Bilangan guru di sekolah rendah dan sekolah menengah adalah masing-masing seramai 1,117 dan 1,191 guru pada tahun yang sama.

Jadual 2: Bilangan sekolah, guru dan murid sekolah kerajaan dan bantuan kerajaan, Sabak Bernam, Selangor, 2022 dan 2023

	2022			2023		
	Sekolah rendah	Sekolah menengah		Sekolah rendah	Sekolah menengah	
Sekolah	47	17		47	17	
Guru	1,138	1,195		1,117	1,191	
Murid	n.a	Peringkat menengah n.a	Peringkat lepasan menengah n.a	n.a	Peringkat menengah n.a	Peringkat lepasan menengah n.a

Sumber: Kementerian Pendidikan Malaysia

KESIHATAN

Sabak Bernam mempunyai sebuah hospital kerajaan dan 29 klinik kerajaan pada tahun 2023. Klinik kerajaan merangkumi klinik kesihatan (termasuk klinik kesihatan ibu dan anak), klinik desa dan klinik komuniti.

Paparan 3: Bilangan hospital dan klinik kerajaan, Sabak Bernam, Selangor, 2022 dan 2023

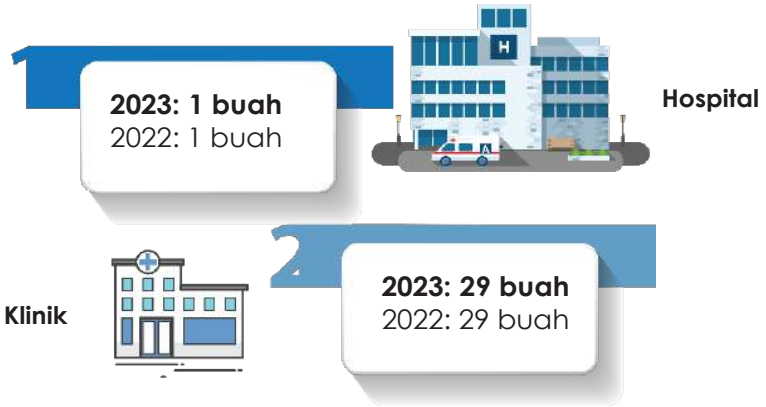

Sumber: Kementerian Kesihatan Malaysia

PERKHIDMATAN KEBAJIKAN

Bilangan ketua isi rumah miskin yang berdaftar dengan eKasih di Sabak Bernam pada tahun 2023 menurun kepada 3,320 orang berbanding 4,727 (2022).

Paparan 4: Bilangan ketua isi rumah yang berdaftar dengan eKasih, Sabak Bernam, Selangor, 2022 dan 2023

Sumber: Unit Penyelarasan Pelaksanaan (ICU), Jabatan Perdana Menteri

KESELAMATAN AWAM

Jenayah indeks merangkumi jenayah kekerasan dan jenayah harta benda. Jenayah indeks yang direkodkan di Sabak Bernam adalah sebanyak 164 kes pada tahun 2023. Jenayah kekerasan dan jenayah harta benda masing-masing mencatatkan 37 kes dan 127 kes pada tahun yang sama.

Paparan 5: Jenayah indeks, jenayah kekerasan dan jenayah harta benda, Sabak Bernam, Selangor, 2022 dan 2023

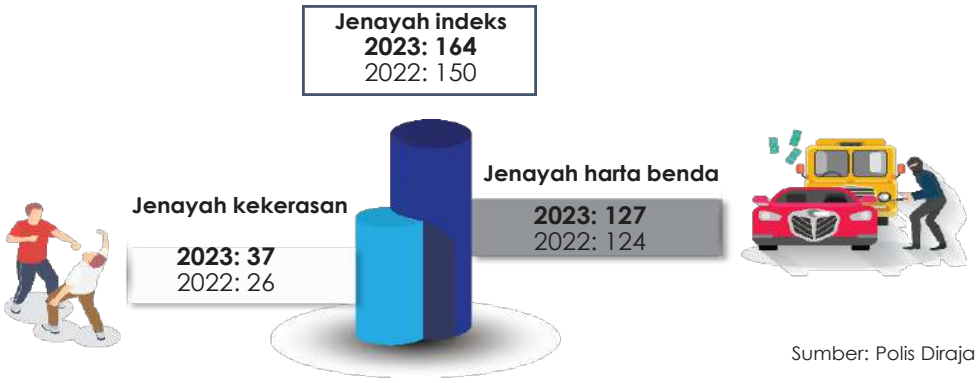

Sumber: Polis Diraja Malaysia

Bilangan kebakaran yang direkodkan di Sabak Bernam adalah sebanyak 239 kes pada tahun 2023. Bilangan kecederaan mencatatkan satu kes pada tahun yang sama.

Paparan 6: Bilangan kematian dan kecederaan akibat kebakaran, Sabak Bernam, Selangor, 2022 dan 2023

Sumber: Jabatan Bomba dan Penyelamat Malaysia

STATISTIK SOSIAL
SEPANG, SELANGOR

Paparan 1: Maklumat asas terpilih, Sepang, Selangor, 2023

Nota:
1. Banci adalah merujuk kepada data anggaran penduduk semasa pertengahan tahun berasaskan Banci Penduduk dan Perumahan Malaysia, 2020
2. Hasil tambah mungkin berbeza disebabkan oleh pembundaran

Sepang mempunyai keluasan tanah 550.0 kilometer persegi dengan kepadatan penduduk 613 orang per kilometer persegi. Bilangan penduduk di Sepang pada tahun 2023 adalah 339.2 ribu orang dengan kadar pertumbuhan tahunan 2.3 peratus.

PENDUDUK

Bilangan penduduk

Penduduk Sepang pada tahun 2023 adalah 339.2 ribu orang dengan bilangan penduduk lelaki 181.6 ribu orang dan perempuan 157.6 ribu orang. **(Jadual 1)**

Jangkaan hayat ketika lahir

Jangkaan hayat ketika lahir pada tahun 2023 adalah 77.3 tahun. Jangkaan hayat mengikut jantina menunjukkan seorang bayi perempuan yang lahir pada tahun 2023 secara purata dijangka boleh hidup sehingga 79.4 tahun dan bayi lelaki dijangka boleh hidup sehingga 75.5 tahun. **(Jadual 1)**

Bilangan kelahiran hidup dan kadar kelahiran kasar

Bilangan kelahiran hidup yang dicatatkan pada tahun 2023 di Sepang adalah sebanyak 6,097 kelahiran, meningkat 15.8 peratus berbanding 5,263 kelahiran pada tahun 2022. Kadar kelahiran kasar (CBR) merekodkan peningkatan daripada 15.9 (2022) kepada 18 (2023) bagi setiap 1,000 penduduk. **(Jadual 1)**

Bilangan kematian dan kadar kematian kasar

Bilangan kematian yang dicatatkan pada tahun 2023 di Sepang adalah sebanyak 1,295 kematian, meningkat 2.8 peratus berbanding 1,260 kematian pada tahun 2022. Kadar kematian kasar (CDR) merekodkan penurunan kepada 3.8 (2023) daripada 3.8 (2022) bagi setiap 1,000 penduduk. **(Jadual 1)**

MY LOCAL STATS, SEPANG, SELANGOR, 2023

Jadual 1: Statistik utama penduduk dan demografi, Sepang, Selangor, 2022 dan 2023

Indikator	2022	2023
Jumlah penduduk ('000)[a]	331.5	339.2
Lelaki	177.0	181.6
Perempuan	154.5	157.6
Jangkaan hayat ketika lahir (tahun)		
Lelaki dan perempuan	77.6	77.3[p]
Lelaki	75.9	75.5[p]
Perempuan	79.7	79.4[p]
Kelahiran		
Bilangan kelahiran hidup	5,263	6,097
Kadar kelahiran kasar[b]	15.9	18.0
Kematian		
Bilangan kematian	1,260	1,295
Kadar kematian kasar[b]	3.8	3.8

Nota:
[a] Data adalah merujuk kepada data anggaran penduduk semasa pertengahan tahun berasaskan Banci Penduduk dan Perumahan Malaysia, 2020
[b] Kadar adalah bagi setiap 1,000 penduduk
[p] Permulaan
Hasil tambah mungkin berbeza disebabkan oleh pembundaran

GUNA TENAGA

Bilangan penduduk bekerja di Sepang adalah seramai 176.8 ribu orang pada tahun 2023. Kadar penyertaan tenaga buruh (KPTB) dan kadar pengangguran masing-masing mencatatkan 76.5 peratus dan 3.1 peratus pada tahun yang sama.

Paparan 2: Penduduk bekerja, kadar penyertaan tenaga buruh dan kadar pengangguran, Sepang, Selangor, 2022 dan 2023

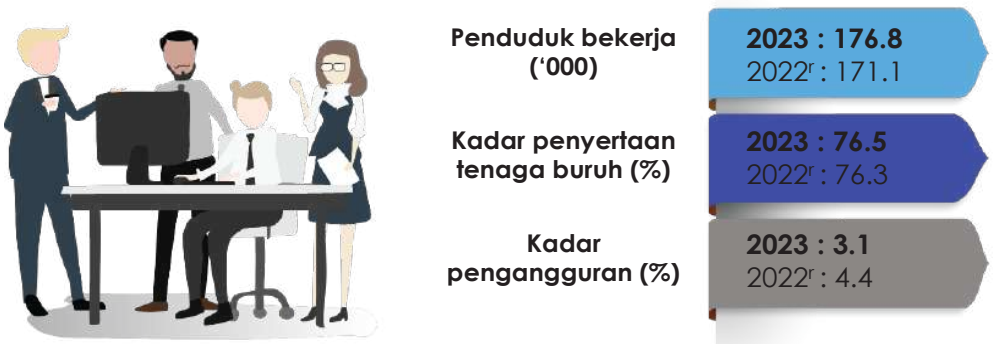

Nota:
[r] Data dikemaskini berdasarkan anggaran penduduk semasa pertengahan tahun

PENDIDIKAN

Sepang mempunyai 53 buah sekolah pada tahun 2023 merangkumi 40 sekolah rendah dan 13 sekolah menengah. Bilangan guru di sekolah rendah dan sekolah menengah adalah masing-masing seramai 1,932 dan 1,319 guru pada tahun yang sama.

Jadual 2: Bilangan sekolah, guru dan murid sekolah kerajaan dan bantuan kerajaan, Sepang, Selangor, 2022 dan 2023

	2022			2023		
	Sekolah rendah	Sekolah menengah		Sekolah rendah	Sekolah menengah	
Sekolah	39	13		40	13	
Guru	1,911	1,319		1,932	1,319	
Murid	n.a	Peringkat menengah n.a	Peringkat lepasan menengah n.a	n.a	Peringkat menengah n.a	Peringkat lepasan menengah n.a

Sumber: Kementerian Pendidikan Malaysia

KESIHATAN

Sepang mempunyai dua buah hospital kerajaan dan 19 klinik kerajaan pada tahun 2023. Klinik kerajaan merangkumi klinik kesihatan (termasuk klinik kesihatan ibu dan anak), klinik desa dan klinik komuniti.

Paparan 3: Bilangan hospital dan klinik kerajaan, Sepang, Selangor, 2022 dan 2023

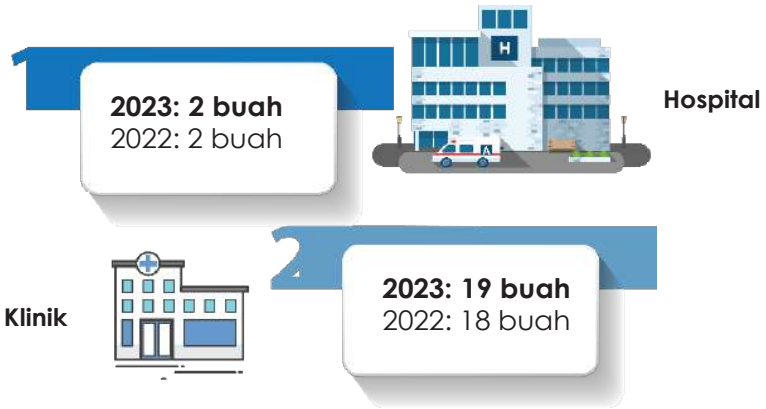

Sumber: Kementerian Kesihatan Malaysia

PERKHIDMATAN KEBAJIKAN

Bilangan ketua isi rumah miskin yang berdaftar dengan eKasih di Sepang pada tahun 2023 menurun kepada 444 orang berbanding 530 (2022).

Paparan 4: Bilangan ketua isi rumah yang berdaftar dengan eKasih, Sepang, Selangor, 2022 dan 2023

Sumber: Unit Penyelarasan Pelaksanaan (ICU), Jabatan Perdana Menteri

KESELAMATAN AWAM

Jenayah indeks merangkumi jenayah kekerasan dan jenayah harta benda. Jenayah indeks yang direkodkan di Sepang adalah sebanyak 712 kes pada tahun 2023. Jenayah kekerasan dan jenayah harta benda masing-masing mencatatkan 143 kes dan 569 kes pada tahun yang sama.

Paparan 5: Jenayah indeks, jenayah kekerasan dan jenayah harta benda, Sepang, Selangor, 2022 dan 2023

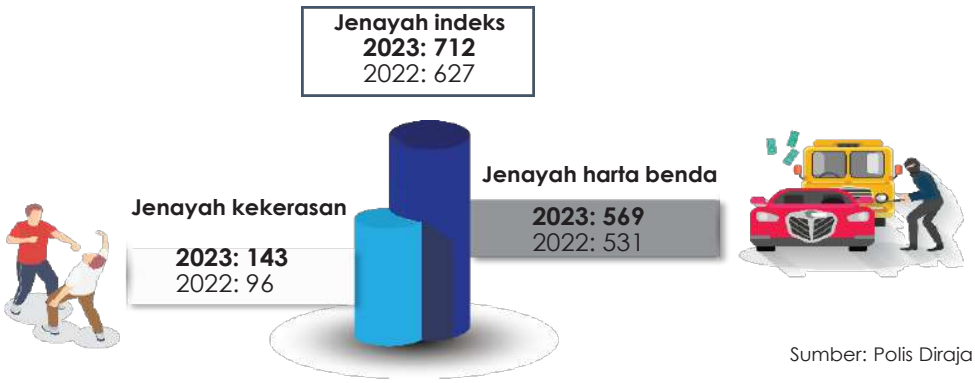

Sumber: Polis Diraja Malaysia

Bilangan kebakaran yang direkodkan di Sepang adalah sebanyak 441 kes pada tahun 2023. Bilangan kematian dan kecederaan masing-masing mencatatkan satu kes dan lapan kes pada tahun yang sama.

Paparan 6: Bilangan kematian dan kecederaan akibat kebakaran, Sepang, Selangor, 2022 dan 2023

Sumber: Jabatan Bomba dan Penyelamat Malaysia

STATISTIK SOSIAL
ULU LANGAT, SELANGOR

Paparan 1: Maklumat asas terpilih, Ulu Langat, Selangor, 2023

Nota:
1. Banci adalah merujuk kepada data anggaran penduduk semasa pertengahan tahun berasaskan Banci Penduduk dan Perumahan Malaysia, 2020
2. Hasil tambah mungkin berbeza disebabkan oleh pembundaran

Ulu Langat mempunyai keluasan tanah 835.5 kilometer persegi dengan kepadatan penduduk 1,751 orang per kilometer persegi. Bilangan penduduk di Ulu Langat pada tahun 2023 adalah 1,460.3 ribu orang dengan kadar pertumbuhan tahunan 3.3 peratus.

PENDUDUK

Bilangan penduduk

Penduduk Ulu Langat pada tahun 2023 adalah 1,460.3 ribu orang dengan bilangan penduduk lelaki 777.0 ribu orang dan perempuan 683.3 ribu orang. **(Jadual 1)**

Jangkaan hayat ketika lahir

Jangkaan hayat ketika lahir pada tahun 2023 adalah 76.5 tahun. Jangkaan hayat mengikut jantina menunjukkan seorang bayi perempuan yang lahir pada tahun 2023 secara purata dijangka boleh hidup sehingga 78.9 tahun dan bayi lelaki dijangka boleh hidup sehingga 74.5 tahun. **(Jadual 1)**

Bilangan kelahiran hidup dan kadar kelahiran kasar

Bilangan kelahiran hidup yang dicatatkan pada tahun 2023 di Ulu Langat adalah sebanyak 18,268 kelahiran, meningkat 6.2 peratus berbanding 17,208 kelahiran pada tahun 2022. Kadar kelahiran kasar (CBR) merekodkan peningkatan daripada 12.2 (2022) kepada 12.5 (2023) bagi setiap 1,000 penduduk. **(Jadual 1)**

Bilangan kematian dan kadar kematian kasar

Bilangan kematian yang dicatatkan pada tahun 2023 di Ulu Langat adalah sebanyak 6,599 kematian, meningkat 1.2 peratus berbanding 6,523 kematian pada tahun 2022. Kadar kematian kasar (CDR) merekodkan penurunan kepada 4.5 (2023) daripada 4.6 (2022) bagi setiap 1,000 penduduk. **(Jadual 1)**

MY LOCAL STATS, ULU LANGAT, SELANGOR, 2023

Jadual 1: Statistik utama penduduk dan demografi, Ulu Langat, Selangor, 2022 dan 2023

Indikator	2022	2023
Jumlah penduduk ('000)[a]	1,413.3	1,460.3
Lelaki	745.3	777.0
Perempuan	668.0	683.3
Jangkaan hayat ketika lahir (tahun)		
Lelaki dan perempuan	76.1	76.5[p]
Lelaki	74.1	74.5[p]
Perempuan	78.5	78.9[p]
Kelahiran		
Bilangan kelahiran hidup	17,208	18,268
Kadar kelahiran kasar[b]	12.2	12.5
Kematian		
Bilangan kematian	6,523	6,599
Kadar kematian kasar[b]	4.6	4.5

Nota:
[a] Data adalah merujuk kepada data anggaran penduduk semasa pertengahan tahun berasaskan Banci Penduduk dan Perumahan Malaysia, 2020
[b] Kadar adalah bagi setiap 1,000 penduduk
[p] Permulaan
Hasil tambah mungkin berbeza disebabkan oleh pembundaran

GUNA TENAGA

Bilangan penduduk bekerja di Ulu Langat adalah seramai 777.0 ribu orang pada tahun 2023. Kadar penyertaan tenaga buruh (KPTB) dan kadar pengangguran masing-masing mencatatkan 77.1 peratus dan 2.7 peratus pada tahun yang sama.

Paparan 2: Penduduk bekerja, kadar penyertaan tenaga buruh dan kadar pengangguran, Ulu Langat, Selangor, 2022 dan 2023

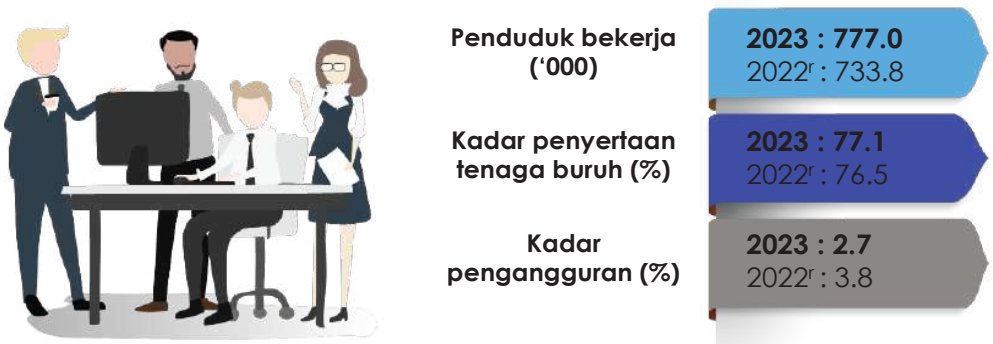

Nota:
[r] Data dikemaskini berdasarkan anggaran penduduk semasa pertengahan tahun

PENDIDIKAN

Ulu Langat mempunyai 131 buah sekolah pada tahun 2023 merangkumi 91 sekolah rendah dan 40 sekolah menengah. Bilangan guru di sekolah rendah dan sekolah menengah adalah masing-masing seramai 6,128 dan 4,494 guru pada tahun yang sama.

Jadual 2: Bilangan sekolah, guru dan murid sekolah kerajaan dan bantuan kerajaan, Ulu Langat, Selangor, 2022 dan 2023

	2022			2023		
	Sekolah rendah	Sekolah menengah		Sekolah rendah	Sekolah menengah	
Sekolah	91	40		91	40	
Guru	6,149	4,599		6,128	4,494	
Murid	n.a	Peringkat menengah n.a	Peringkat lepasan menengah n.a	n.a	Peringkat menengah n.a	Peringkat lepasan menengah n.a

Sumber: Kementerian Pendidikan Malaysia

KESIHATAN

Ulu Langat mempunyai dua buah hospital kerajaan dan 29 klinik kerajaan pada tahun 2023. Klinik kerajaan merangkumi klinik kesihatan (termasuk klinik kesihatan ibu dan anak), klinik desa dan klinik komuniti.

Paparan 3: Bilangan hospital dan klinik kerajaan, Ulu Langat, Selangor, 2022 dan 2023

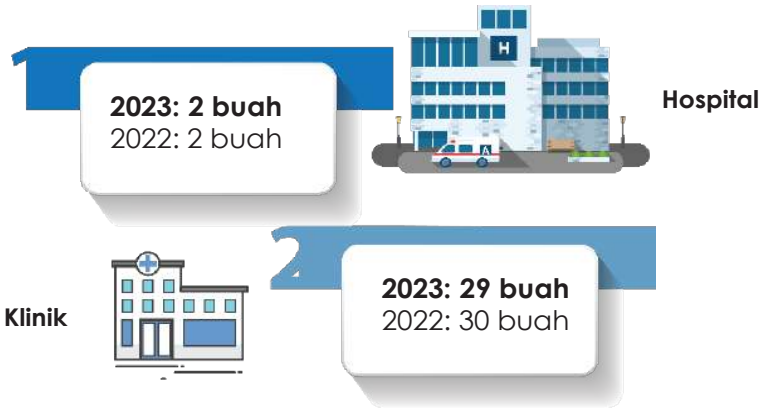

Sumber: Kementerian Kesihatan Malaysia

PERKHIDMATAN KEBAJIKAN

Bilangan ketua isi rumah miskin yang berdaftar dengan eKasih di Ulu Langat pada tahun 2023 menurun kepada 1,075 orang berbanding 1,212 (2022).

Paparan 4: Bilangan ketua isi rumah yang berdaftar dengan eKasih, Ulu Langat, Selangor, 2022 dan 2023

Sumber: Unit Penyelarasan Pelaksanaan (ICU), Jabatan Perdana Menteri

KESELAMATAN AWAM

Jenayah indeks merangkumi jenayah kekerasan dan jenayah harta benda. Jenayah indeks yang direkodkan di Ulu Langat adalah sebanyak 2,763 kes pada tahun 2023. Jenayah kekerasan dan jenayah harta benda masing-masing mencatatkan 561 kes dan 2,202 kes pada tahun yang sama.

Paparan 5: Jenayah indeks, jenayah kekerasan dan jenayah harta benda, Ulu Langat, Selangor, 2022 dan 2023

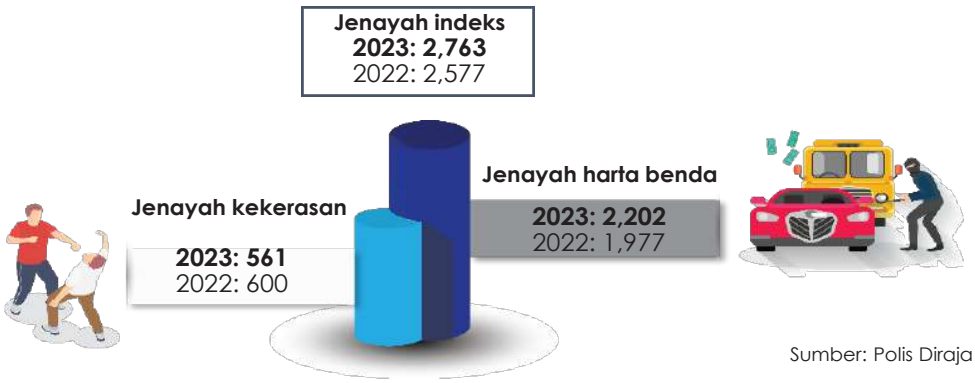

Sumber: Polis Diraja Malaysia

Bilangan kebakaran yang direkodkan di Ulu Langat adalah sebanyak 1,137 kes pada tahun 2023. Bilangan kematian dan kecederaan masing-masing mencatatkan sembilan kes dan empat kes pada tahun yang sama.

Paparan 6: Bilangan kematian dan kecederaan akibat kebakaran, Ulu Langat, Selangor, 2022 dan 2023

Sumber: Jabatan Bomba dan Penyelamat Malaysia

STATISTIK SOSIAL
ULU SELANGOR, SELANGOR

Paparan 1: Maklumat asas terpilih, Ulu Selangor, Selangor, 2023

Nota:
1. Banci adalah merujuk kepada data anggaran penduduk semasa pertengahan tahun berasaskan Banci Penduduk dan Perumahan Malaysia, 2020
2. Hasil tambah mungkin berbeza disebabkan oleh pembundaran

Ulu Selangor mempunyai keluasan tanah 1,750.2 kilometer persegi dengan kepadatan penduduk 144 orang per kilometer persegi. Bilangan penduduk di Ulu Selangor pada tahun 2023 adalah 252.2 ribu orang dengan kadar pertumbuhan tahunan 2.3 peratus.

PENDUDUK

Bilangan penduduk

Penduduk Ulu Selangor pada tahun 2023 adalah 252.2 ribu orang dengan bilangan penduduk lelaki 134.5 ribu orang dan perempuan 117.7 ribu orang. **(Jadual 1)**

Jangkaan hayat ketika lahir

Jangkaan hayat ketika lahir pada tahun 2023 adalah 73.1 tahun. Jangkaan hayat mengikut jantina menunjukkan seorang bayi perempuan yang lahir pada tahun 2023 secara purata dijangka boleh hidup sehingga 76.2 tahun dan bayi lelaki dijangka boleh hidup sehingga 70.7 tahun. **(Jadual 1)**

Bilangan kelahiran hidup dan kadar kelahiran kasar

Bilangan kelahiran hidup yang dicatatkan pada tahun 2023 di Ulu Selangor adalah sebanyak 3,779 kelahiran, meningkat 10.9 peratus berbanding 3,409 kelahiran pada tahun 2022. Kadar kelahiran kasar (CBR) merekodkan peningkatan daripada 13.8 (2022) kepada 15 (2023) bagi setiap 1,000 penduduk. **(Jadual 1)**

Bilangan kematian dan kadar kematian kasar

Bilangan kematian yang dicatatkan pada tahun 2023 di Ulu Selangor adalah sebanyak 1,510 kematian, meningkat 2.4 peratus berbanding 1,474 kematian pada tahun 2022. Kadar kematian kasar (CDR) merekodkan peningkatan kepada 6.0 (2023) daripada 6.0 (2022) bagi setiap 1,000 penduduk. **(Jadual 1)**

Jadual 1: Statistik utama penduduk dan demografi, Ulu Selangor, Selangor, 2022 dan 2023

Indikator	2022	2023
Jumlah penduduk ('000)[a]	246.4	252.2
Lelaki	130.5	134.5
Perempuan	115.8	117.7
Jangkaan hayat ketika lahir (tahun)		
Lelaki dan perempuan	73.4	73.1[p]
Lelaki	71.0	70.7[p]
Perempuan	76.5	76.2[p]
Kelahiran		
Bilangan kelahiran hidup	3,409	3,779
Kadar kelahiran kasar[b]	13.8	15.0
Kematian		
Bilangan kematian	1,474	1,510
Kadar kematian kasar[b]	6.0	6.0

Nota:
[a] Data adalah merujuk kepada data anggaran penduduk semasa pertengahan tahun berasaskan Banci Penduduk dan Perumahan Malaysia, 2020
[b] Kadar adalah bagi setiap 1,000 penduduk
[p] Permulaan
Hasil tambah mungkin berbeza disebabkan oleh pembundaran

GUNA TENAGA

Bilangan penduduk bekerja di Ulu Selangor adalah seramai 134.2 ribu orang pada tahun 2023. Kadar penyertaan tenaga buruh (KPTB) dan kadar pengangguran masing-masing mencatatkan 77.5 peratus dan 1.7 peratus pada tahun yang sama.

Paparan 2: Penduduk bekerja, kadar penyertaan tenaga buruh dan kadar pengangguran, Ulu Selangor, Selangor, 2022 dan 2023

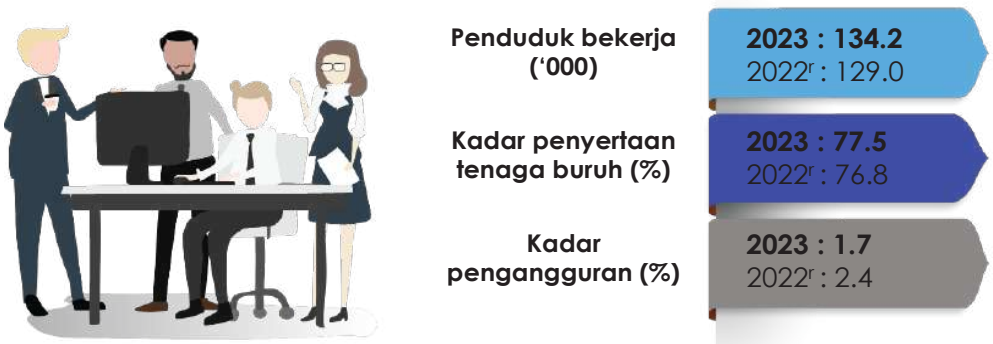

Nota:
[r] Data dikemaskini berdasarkan anggaran penduduk semasa pertengahan tahun

PENDIDIKAN

Ulu Selangor mempunyai 68 buah sekolah pada tahun 2023 merangkumi 51 sekolah rendah dan 17 sekolah menengah. Bilangan guru di sekolah rendah dan sekolah menengah adalah masing-masing seramai 1,907 dan 1,342 guru pada tahun yang sama.

Jadual 2: Bilangan sekolah, guru dan murid sekolah kerajaan dan bantuan kerajaan, Ulu Selangor, Selangor, 2022 dan 2023

	2022			2023		
	Sekolah rendah	Sekolah menengah		Sekolah rendah	Sekolah menengah	
Sekolah	51	17		51	17	
Guru	1,913	1,361		1,907	1,342	
Murid	n.a	Peringkat menengah n.a	Peringkat lepasan menengah n.a	n.a	Peringkat menengah n.a	Peringkat lepasan menengah n.a

Sumber: Kementerian Pendidikan Malaysia

KESIHATAN

Ulu Selangor mempunyai sebuah hospital kerajaan dan 24 klinik kerajaan pada tahun 2023. Klinik kerajaan merangkumi klinik kesihatan (termasuk klinik kesihatan ibu dan anak), klinik desa dan klinik komuniti.

Paparan 3: Bilangan hospital dan klinik kerajaan, Ulu Selangor, Selangor, 2022 dan 2023

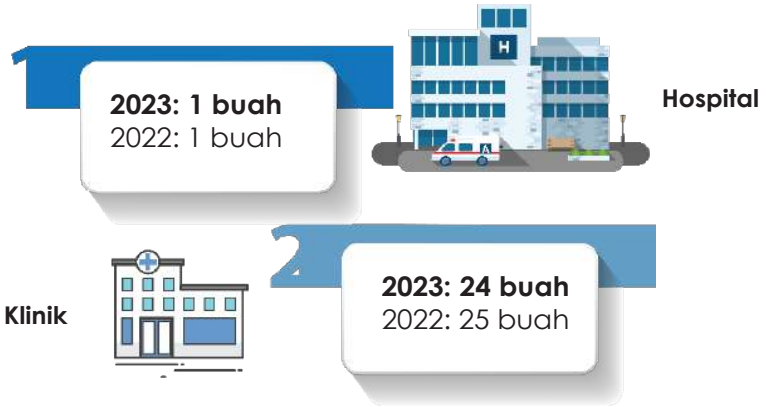

Sumber: Kementerian Kesihatan Malaysia

PERKHIDMATAN KEBAJIKAN

Bilangan ketua isi rumah miskin yang berdaftar dengan eKasih di Ulu Selangor pada tahun 2023 menurun kepada 2,079 orang berbanding 2,368 (2022).

Paparan 4: Bilangan ketua isi rumah yang berdaftar dengan eKasih, Ulu Selangor, Selangor, 2022 dan 2023

Sumber: Unit Penyelarasan Pelaksanaan (ICU), Jabatan Perdana Menteri

KESELAMATAN AWAM

Jenayah indeks merangkumi jenayah kekerasan dan jenayah harta benda. Jenayah indeks yang direkodkan di Ulu Selangor adalah sebanyak 384 kes pada tahun 2023. Jenayah kekerasan dan jenayah harta benda masing-masing mencatatkan 82 kes dan 302 kes pada tahun yang sama.

Paparan 5: Jenayah indeks, jenayah kekerasan dan jenayah harta benda, Ulu Selangor, Selangor, 2022 dan 2023

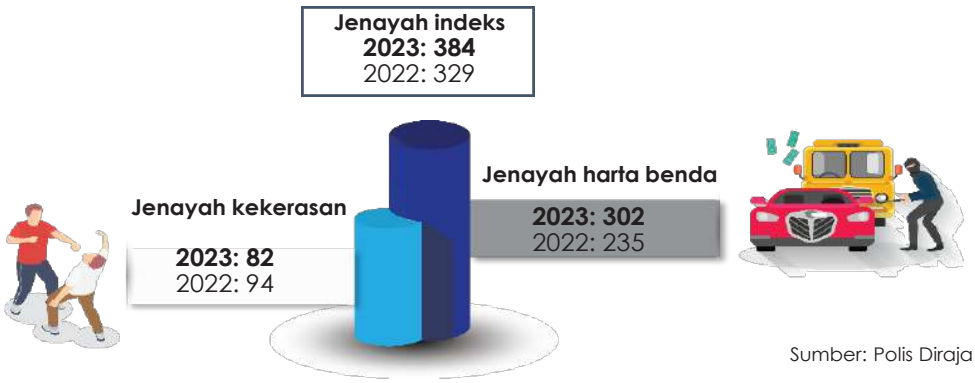

Sumber: Polis Diraja Malaysia

Bilangan kebakaran yang direkodkan di Ulu Selangor adalah sebanyak 328 kes pada tahun 2023. Bilangan kematian dan kecederaan masing-masing mencatatkan satu kes pada tahun yang sama.

Paparan 6: Bilangan kematian dan kecederaan akibat kebakaran, Ulu Selangor, Selangor, 2022 dan 2023

Sumber: Jabatan Bomba dan Penyelamat Malaysia

Muka surat ini sengaja dibiarkan kosong
This page is deliberately left blank

TERENGGANU

BESUT

DUNGUN

KEMAMAN

KUALA TERENGGANU

MARANG

HULU TERENGGANU

SETIU

KUALA NERUS

STATISTIK SOSIAL
BESUT, TERENGGANU

Paparan 1: Maklumat asas terpilih, Besut, Terengganu, 2023

Nota:
1. Banci adalah merujuk kepada data anggaran penduduk semasa pertengahan tahun berasaskan Banci Penduduk dan Perumahan Malaysia, 2020
2. Hasil tambah mungkin berbeza disebabkan oleh pembundaran

Besut mempunyai keluasan tanah 1,225.5 kilometer persegi dengan kepadatan penduduk 132 orang per kilometer persegi. Bilangan penduduk di Besut pada tahun 2023 adalah 162.6 ribu orang dengan kadar pertumbuhan tahunan 2.1 peratus.

PENDUDUK

Bilangan penduduk

Penduduk Besut pada tahun 2023 adalah 162.6 ribu orang dengan bilangan penduduk lelaki 82.9 ribu orang dan perempuan 79.8 ribu orang. **(Jadual 1)**

Jangkaan hayat ketika lahir

Jangkaan hayat ketika lahir pada tahun 2023 adalah 70.3 tahun. Jangkaan hayat mengikut jantina menunjukkan seorang bayi perempuan yang lahir pada tahun 2023 secara purata dijangka boleh hidup sehingga 73.5 tahun dan bayi lelaki dijangka boleh hidup sehingga 67.5 tahun. **(Jadual 1)**

Bilangan kelahiran hidup dan kadar kelahiran kasar

Bilangan kelahiran hidup yang dicatatkan pada tahun 2023 di Besut adalah sebanyak 3,746 kelahiran, meningkat 4.2 peratus berbanding 3,594 kelahiran pada tahun 2022. Kadar kelahiran kasar (CBR) merekodkan peningkatan daripada 22.6 (2022) kepada 23 (2023) bagi setiap 1,000 penduduk. **(Jadual 1)**

Bilangan kematian dan kadar kematian kasar

Bilangan kematian yang dicatatkan pada tahun 2023 di Besut adalah sebanyak 1,165 kematian, menurun 2.3 peratus berbanding 1,193 kematian pada tahun 2022. Kadar kematian kasar (CDR) merekodkan penurunan kepada 7.2 (2023) daripada 7.5 (2022) bagi setiap 1,000 penduduk. **(Jadual 1)**

MY LOCAL STATS, BESUT, TERENGGANU, 2023

Jadual 1: Statistik utama penduduk dan demografi, Besut, Terengganu, 2022 dan 2023

Indikator	2022	2023
Jumlah penduduk ('000)[a]	159.3	162.6
Lelaki	81.0	82.9
Perempuan	78.3	79.8
Jangkaan hayat ketika lahir (tahun)		
Lelaki dan perempuan	70.4	70.3[p]
Lelaki	67.7	67.5[p]
Perempuan	73.4	73.5[p]
Kelahiran		
Bilangan kelahiran hidup	3,594	3,746
Kadar kelahiran kasar[b]	22.6	23.0
Kematian		
Bilangan kematian	1,193	1,165
Kadar kematian kasar[b]	7.5	7.2

Nota:
[a] Data adalah merujuk kepada data anggaran penduduk semasa pertengahan tahun berasaskan Banci Penduduk dan Perumahan Malaysia, 2020
[b] Kadar adalah bagi setiap 1,000 penduduk
[p] Permulaan
Hasil tambah mungkin berbeza disebabkan oleh pembundaran

GUNA TENAGA

Bilangan penduduk bekerja di Besut adalah seramai 59.6 ribu orang pada tahun 2023. Kadar penyertaan tenaga buruh (KPTB) dan kadar pengangguran masing-masing mencatatkan 59.1 peratus dan 3.8 peratus pada tahun yang sama.

Paparan 2: Penduduk bekerja, kadar penyertaan tenaga buruh dan kadar pengangguran, Besut, Terengganu, 2022 dan 2023

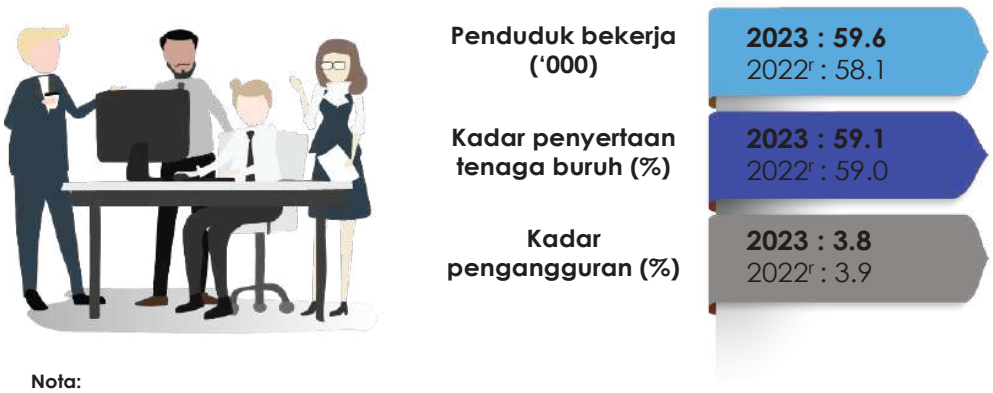

Nota:
[r] Data dikemaskini berdasarkan anggaran penduduk semasa pertengahan tahun

PENDIDIKAN

Besut mempunyai 75 buah sekolah pada tahun 2023 merangkumi 54 sekolah rendah dan 21 sekolah menengah. Bilangan guru di sekolah rendah dan sekolah menengah adalah masing-masing seramai 1,788 dan 1,668 guru pada tahun yang sama.

Jadual 2: Bilangan sekolah, guru dan murid sekolah kerajaan dan bantuan kerajaan, Besut, Terengganu, 2022 dan 2023

	2022			2023		
	Sekolah rendah	Sekolah menengah		Sekolah rendah	Sekolah menengah	
Sekolah	54	22		54	21	
Guru	1,829	1,673		1,788	1,668	
Murid	n.a	Peringkat menengah n.a	Peringkat lepasan menengah n.a	n.a	Peringkat menengah n.a	Peringkat lepasan menengah n.a

Sumber: Kementerian Pendidikan Malaysia

KESIHATAN

Besut mempunyai sebuah hospital kerajaan dan 28 klinik kerajaan pada tahun 2023. Klinik kerajaan merangkumi klinik kesihatan (termasuk klinik kesihatan ibu dan anak), klinik desa dan klinik komuniti.

Paparan 3: Bilangan hospital dan klinik kerajaan, Besut, Terengganu, 2022 dan 2023

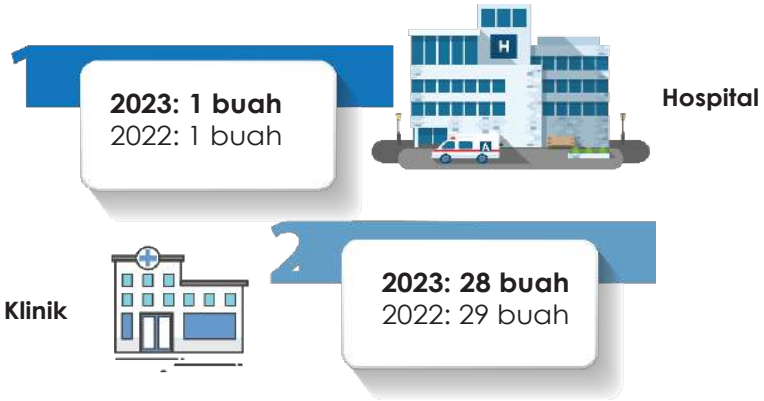

Sumber: Kementerian Kesihatan Malaysia

PERKHIDMATAN KEBAJIKAN

Bilangan ketua isi rumah miskin yang berdaftar dengan eKasih di Besut pada tahun 2023 meningkat kepada 5,812 orang berbanding 5,639 (2022).

Paparan 4: Bilangan ketua isi rumah yang berdaftar dengan eKasih, Besut, Terengganu, 2022 dan 2023

Sumber: Unit Penyelarasan Pelaksanaan (ICU), Jabatan Perdana Menteri

KESELAMATAN AWAM

Jenayah indeks merangkumi jenayah kekerasan dan jenayah harta benda. Jenayah indeks yang direkodkan di Besut adalah sebanyak 230 kes pada tahun 2023. Jenayah kekerasan dan jenayah harta benda masing-masing mencatatkan 58 kes dan 172 kes pada tahun yang sama.

Paparan 5: Jenayah indeks, jenayah kekerasan dan jenayah harta benda, Besut, Terengganu, 2022 dan 2023

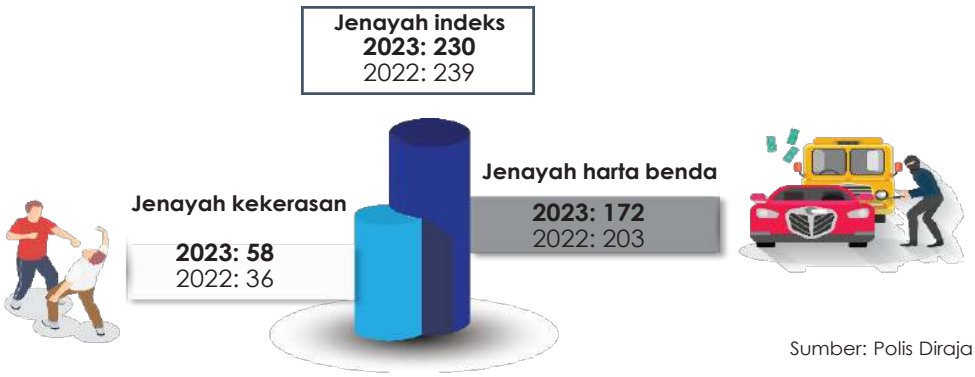

Sumber: Polis Diraja Malaysia

Bilangan kebakaran yang direkodkan di Besut adalah sebanyak 228 kes pada tahun 2023. Tiada kes kematian dan kecederaan dicatatkan pada tahun yang sama.

Paparan 6: Bilangan kematian dan kecederaan akibat kebakaran, Besut, Terengganu, 2022 dan 2023

Sumber: Jabatan Bomba dan Penyelamat Malaysia

STATISTIK SOSIAL
DUNGUN, TERENGGANU

Paparan 1: Maklumat asas terpilih, Dungun, Terengganu, 2023

Nota:
1. Banci adalah merujuk kepada data anggaran penduduk semasa pertengahan tahun berasaskan Banci Penduduk dan Perumahan Malaysia, 2020
2. Hasil tambah mungkin berbeza disebabkan oleh pembundaran

Dungun mempunyai keluasan tanah 2,723.6 kilometer persegi dengan kepadatan penduduk 60 orang per kilometer persegi. Bilangan penduduk di Dungun pada tahun 2023 adalah 165.3 ribu orang dengan kadar pertumbuhan tahunan 1.7 peratus.

PENDUDUK

Bilangan penduduk

Penduduk Dungun pada tahun 2023 adalah 165.3 ribu orang dengan bilangan penduduk lelaki 85.0 ribu orang dan perempuan 80.3 ribu orang. **(Jadual 1)**

Jangkaan hayat ketika lahir

Jangkaan hayat ketika lahir pada tahun 2023 adalah 69.9 tahun. Jangkaan hayat mengikut jantina menunjukkan seorang bayi perempuan yang lahir pada tahun 2023 secara purata dijangka boleh hidup sehingga 72.2 tahun dan bayi lelaki dijangka boleh hidup sehingga 67.9 tahun. **(Jadual 1)**

Bilangan kelahiran hidup dan kadar kelahiran kasar

Bilangan kelahiran hidup yang dicatatkan pada tahun 2023 di Dungun adalah sebanyak 3,531 kelahiran, meningkat 4.6 peratus berbanding 3,376 kelahiran pada tahun 2022. Kadar kelahiran kasar (CBR) merekodkan peningkatan daripada 20.8 (2022) kepada 21.4 (2023) bagi setiap 1,000 penduduk. **(Jadual 1)**

Bilangan kematian dan kadar kematian kasar

Bilangan kematian yang dicatatkan pada tahun 2023 di Dungun adalah sebanyak 963 kematian, menurun 18.7 peratus berbanding 1,185 kematian pada tahun 2022. Kadar kematian kasar (CDR) merekodkan penurunan kepada 5.8 (2023) daripada 7.3 (2022) bagi setiap 1,000 penduduk. **(Jadual 1)**

MY LOCAL STATS, DUNGUN, TERENGGANU, 2023

Jadual 1: Statistik utama penduduk dan demografi, Dungun, Terengganu, 2022 dan 2023

Indikator	2022	2023
Jumlah penduduk ('000)[a]	162.5	165.3
Lelaki	83.5	85.0
Perempuan	79.0	80.3
Jangkaan hayat ketika lahir (tahun)		
Lelaki dan perempuan	69.8	69.9[p]
Lelaki	67.7	67.9[p]
Perempuan	72.1	72.2[p]
Kelahiran		
Bilangan kelahiran hidup	3,376	3,531
Kadar kelahiran kasar[b]	20.8	21.4
Kematian		
Bilangan kematian	1,185	963
Kadar kematian kasar[b]	7.3	5.8

Nota:
[a] Data adalah merujuk kepada data anggaran penduduk semasa pertengahan tahun berasaskan Banci Penduduk dan Perumahan Malaysia, 2020
[b] Kadar adalah bagi setiap 1,000 penduduk
[p] Permulaan
Hasil tambah mungkin berbeza disebabkan oleh pembundaran

GUNA TENAGA

Bilangan penduduk bekerja di Dungun adalah seramai 60.9 ribu orang pada tahun 2023. Kadar penyertaan tenaga buruh (KPTB) dan kadar pengangguran masing-masing mencatatkan 57.3 peratus dan 3.4 peratus pada tahun yang sama.

Paparan 2: Penduduk bekerja, kadar penyertaan tenaga buruh dan kadar pengangguran, Dungun, Terengganu, 2022 dan 2023

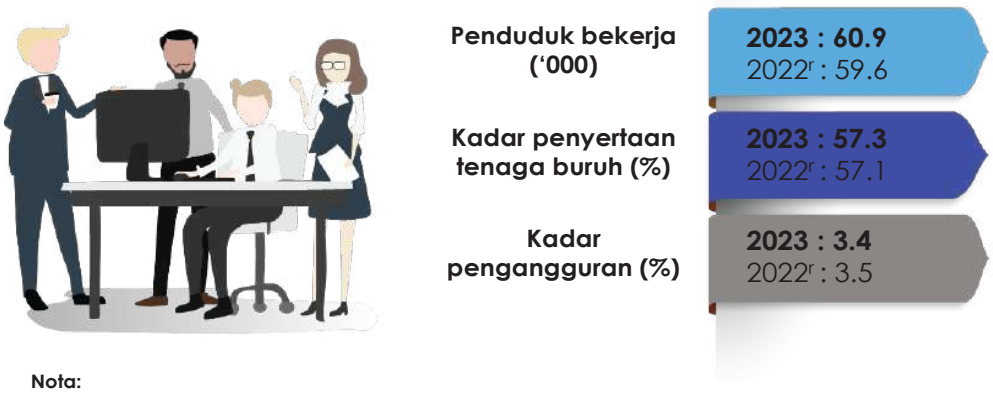

Nota:
[r] Data dikemaskini berdasarkan anggaran penduduk semasa pertengahan tahun

PENDIDIKAN

Dungun mempunyai 72 buah sekolah pada tahun 2023 merangkumi 48 sekolah rendah dan 24 sekolah menengah. Bilangan guru di sekolah rendah dan sekolah menengah adalah masing-masing seramai 1,594 dan 1,316 guru pada tahun yang sama.

Jadual 2: Bilangan sekolah, guru dan murid sekolah kerajaan dan bantuan kerajaan, Dungun, Terengganu, 2022 dan 2023

	2022			2023		
	Sekolah rendah	Sekolah menengah		Sekolah rendah	Sekolah menengah	
Sekolah	48	24		48	24	
Guru	1,617	1,348		1,594	1,316	
Murid	n.a	Peringkat menengah n.a	Peringkat lepasan menengah n.a	n.a	Peringkat menengah n.a	Peringkat lepasan menengah n.a

Sumber: Kementerian Pendidikan Malaysia

KESIHATAN

Dungun mempunyai sebuah hospital kerajaan dan 23 klinik kerajaan pada tahun 2023. Klinik kerajaan merangkumi klinik kesihatan (termasuk klinik kesihatan ibu dan anak), klinik desa dan klinik komuniti.

Paparan 3: Bilangan hospital dan klinik kerajaan, Dungun, Terengganu, 2022 dan 2023

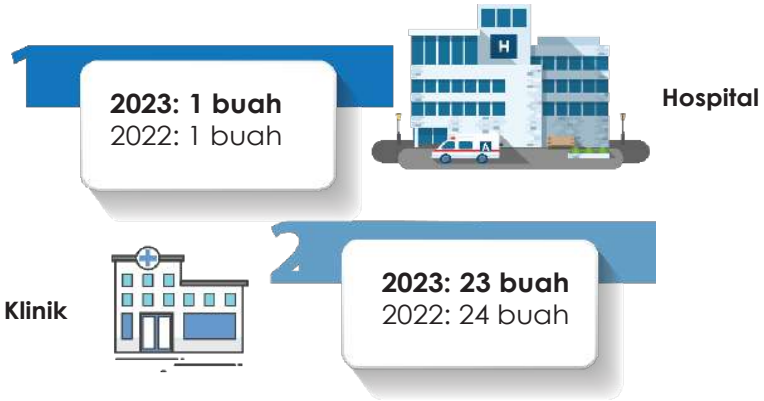

Sumber: Kementerian Kesihatan Malaysia

PERKHIDMATAN KEBAJIKAN

Bilangan ketua isi rumah miskin yang berdaftar dengan eKasih di Dungun pada tahun 2023 menurun kepada 3,679 orang berbanding 3,982 (2022).

Paparan 4: Bilangan ketua isi rumah yang berdaftar dengan eKasih, Dungun, Terengganu, 2022 dan 2023

Sumber: Unit Penyelarasan Pelaksanaan (ICU), Jabatan Perdana Menteri

KESELAMATAN AWAM

Jenayah indeks merangkumi jenayah kekerasan dan jenayah harta benda. Jenayah indeks yang direkodkan di Dungun adalah sebanyak 173 kes pada tahun 2023. Jenayah kekerasan dan jenayah harta benda masing-masing mencatatkan 13 kes dan 160 kes pada tahun yang sama.

Paparan 5: Jenayah indeks, jenayah kekerasan dan jenayah harta benda, Dungun, Terengganu, 2022 dan 2023

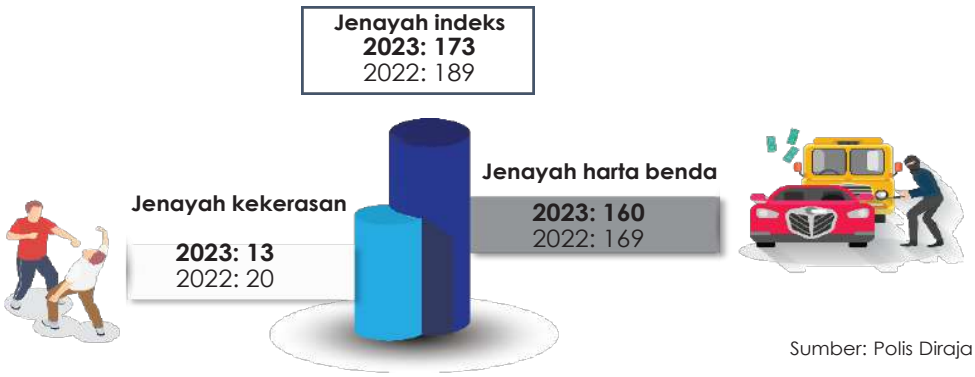

Sumber: Polis Diraja Malaysia

Bilangan kebakaran yang direkodkan di Dungun adalah sebanyak 271 kes pada tahun 2023. Bilangan kecederaan mencatatkan satu kes pada tahun yang sama.

Paparan 6: Bilangan kematian dan kecederaan akibat kebakaran, Dungun, Terengganu, 2022 dan 2023

Sumber: Jabatan Bomba dan Penyelamat Malaysia

STATISTIK SOSIAL
KEMAMAN, TERENGGANU

Paparan 1: Maklumat asas terpilih, Kemaman, Terengganu, 2023

Nota:
1. Banci adalah merujuk kepada data anggaran penduduk semasa pertengahan tahun berasaskan Banci Penduduk dan Perumahan Malaysia, 2020
2. Hasil tambah mungkin berbeza disebabkan oleh pembundaran

Kemaman mempunyai keluasan tanah 2,532.4 kilometer persegi dengan kepadatan penduduk 89 orang per kilometer persegi. Bilangan penduduk di Kemaman pada tahun 2023 adalah 226.7 ribu orang dengan kadar pertumbuhan tahunan 2.2 peratus.

PENDUDUK

Bilangan penduduk

Penduduk Kemaman pada tahun 2023 adalah 226.7 ribu orang dengan bilangan penduduk lelaki 119.6 ribu orang dan perempuan 107.1 ribu orang. **(Jadual 1)**

Jangkaan hayat ketika lahir

Jangkaan hayat ketika lahir pada tahun 2023 adalah 70.5 tahun. Jangkaan hayat mengikut jantina menunjukkan seorang bayi perempuan yang lahir pada tahun 2023 secara purata dijangka boleh hidup sehingga 72.2 tahun dan bayi lelaki dijangka boleh hidup sehingga 69.0 tahun. **(Jadual 1)**

Bilangan kelahiran hidup dan kadar kelahiran kasar

Bilangan kelahiran hidup yang dicatatkan pada tahun 2023 di Kemaman adalah sebanyak 4,049 kelahiran, menurun 0.3 peratus berbanding 4,061 kelahiran pada tahun 2022. Kadar kelahiran kasar (CBR) merekodkan penurunan daripada 18.3 (2022) kepada 17.9 (2023) bagi setiap 1,000 penduduk. **(Jadual 1)**

Bilangan kematian dan kadar kematian kasar

Bilangan kematian yang dicatatkan pada tahun 2023 di Kemaman adalah sebanyak 1,147 kematian, menurun 12.2 peratus berbanding 1,306 kematian pada tahun 2022. Kadar kematian kasar (CDR) merekodkan penurunan kepada 5.1 (2023) daripada 5.9 (2022) bagi setiap 1,000 penduduk. **(Jadual 1)**

MY LOCAL STATS, KEMAMAN, TERENGGANU, 2023

Jadual 1: Statistik utama penduduk dan demografi, Kemaman, Terengganu, 2022 dan 2023

Indikator	2022	2023
Jumlah penduduk ('000)[a]	221.7	226.7
Lelaki	116.3	119.6
Perempuan	105.4	107.1
Jangkaan hayat ketika lahir (tahun)		
Lelaki dan perempuan	70.3	70.5[p]
Lelaki	68.9	69.0[p]
Perempuan	72.1	72.2[p]
Kelahiran		
Bilangan kelahiran hidup	4,061	4,049
Kadar kelahiran kasar[b]	18.3	17.9
Kematian		
Bilangan kematian	1,306	1,147
Kadar kematian kasar[b]	5.9	5.1

Nota:
[a] Data adalah merujuk kepada data anggaran penduduk semasa pertengahan tahun berasaskan Banci Penduduk dan Perumahan Malaysia, 2020
[b] Kadar adalah bagi setiap 1,000 penduduk
[p] Permulaan
Hasil tambah mungkin berbeza disebabkan oleh pembundaran

GUNA TENAGA

Bilangan penduduk bekerja di Kemaman adalah seramai 97.6 ribu orang pada tahun 2023. Kadar penyertaan tenaga buruh (KPTB) dan kadar pengangguran masing-masing mencatatkan 67.0 peratus dan 2.9 peratus pada tahun yang sama.

Paparan 2: Penduduk bekerja, kadar penyertaan tenaga buruh dan kadar pengangguran, Kemaman, Terengganu, 2022 dan 2023

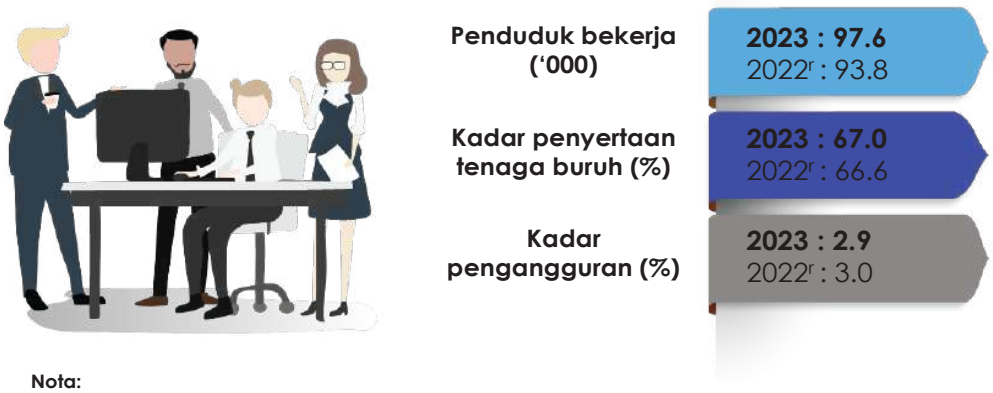

Nota:
[r] Data dikemaskini berdasarkan anggaran penduduk semasa pertengahan tahun

PENDIDIKAN

Kemaman mempunyai 72 buah sekolah pada tahun 2023 merangkumi 47 sekolah rendah dan 25 sekolah menengah. Bilangan guru di sekolah rendah dan sekolah menengah adalah masing-masing seramai 1,928 dan 1,574 guru pada tahun yang sama.

Jadual 2: Bilangan sekolah, guru dan murid sekolah kerajaan dan bantuan kerajaan, Kemaman, Terengganu, 2022 dan 2023

	2022			2023		
	Sekolah rendah	Sekolah menengah		Sekolah rendah	Sekolah menengah	
Sekolah	47	25		47	25	
Guru	1,959	1,575		1,928	1,574	
Murid	n.a	Peringkat menengah n.a	Peringkat lepasan menengah n.a	n.a	Peringkat menengah n.a	Peringkat lepasan menengah n.a

Sumber: Kementerian Pendidikan Malaysia

KESIHATAN

Kemaman mempunyai sebuah hospital kerajaan dan 30 klinik kerajaan pada tahun 2023. Klinik kerajaan merangkumi klinik kesihatan (termasuk klinik kesihatan ibu dan anak), klinik desa dan klinik komuniti.

Paparan 3: Bilangan hospital dan klinik kerajaan, Kemaman, Terengganu, 2022 dan 2023

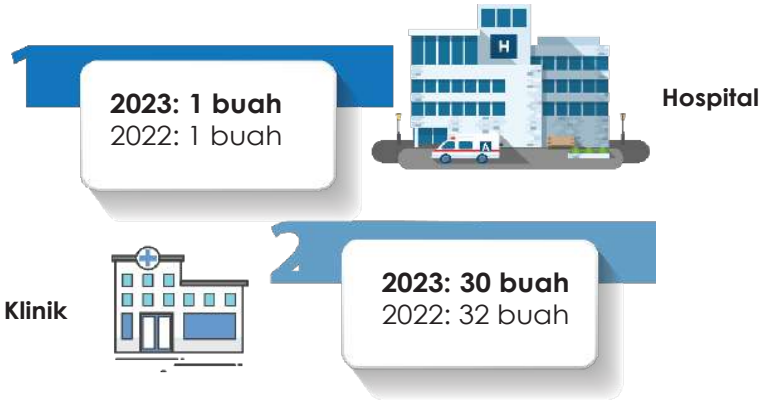

Sumber: Kementerian Kesihatan Malaysia

PERKHIDMATAN KEBAJIKAN

Bilangan ketua isi rumah miskin yang berdaftar dengan eKasih di Kemaman pada tahun 2023 meningkat kepada 2,732 orang berbanding 2,666 (2022).

Paparan 4: Bilangan ketua isi rumah yang berdaftar dengan eKasih, Kemaman, Terengganu, 2022 dan 2023

Sumber: Unit Penyelarasan Pelaksanaan (ICU), Jabatan Perdana Menteri

KESELAMATAN AWAM

Jenayah indeks merangkumi jenayah kekerasan dan jenayah harta benda. Jenayah indeks yang direkodkan di Kemaman adalah sebanyak 315 kes pada tahun 2023. Jenayah kekerasan dan jenayah harta benda masing-masing mencatatkan 53 kes dan 262 kes pada tahun yang sama.

Paparan 5: Jenayah indeks, jenayah kekerasan dan jenayah harta benda, Kemaman, Terengganu, 2022 dan 2023

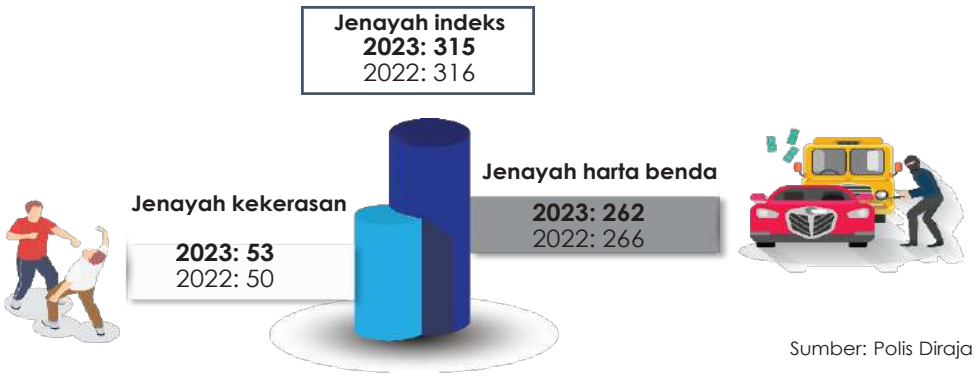

Sumber: Polis Diraja Malaysia

Bilangan kebakaran yang direkodkan di Kemaman adalah sebanyak 252 kes pada tahun 2023. Bilangan kecederaan mencatatkan empat kes pada tahun yang sama.

Paparan 6: Bilangan kematian dan kecederaan akibat kebakaran, Kemaman, Terengganu, 2022 dan 2023

Sumber: Jabatan Bomba dan Penyelamat Malaysia

STATISTIK SOSIAL
KUALA TERENGGANU, TERENGGANU

Paparan 1: Maklumat asas terpilih, Kuala Terengganu, Terengganu, 2023

Nota:
1. Banci adalah merujuk kepada data anggaran penduduk semasa pertengahan tahun berasaskan Banci Penduduk dan Perumahan Malaysia, 2020
2. Hasil tambah mungkin berbeza disebabkan oleh pembundaran

Kuala Terengganu mempunyai keluasan tanah 209.4 kilometer persegi dengan kepadatan penduduk 1,146 orang per kilometer persegi. Bilangan penduduk di Kuala Terengganu pada tahun 2023 adalah 241.0 ribu orang dengan kadar pertumbuhan tahunan 1.8 peratus.

PENDUDUK

Bilangan penduduk

Penduduk Kuala Terengganu pada tahun 2023 adalah 241.0 ribu orang dengan bilangan penduduk lelaki 121.6 ribu orang dan perempuan 119.4 ribu orang. **(Jadual 1)**

Jangkaan hayat ketika lahir

Jangkaan hayat ketika lahir pada tahun 2023 adalah 70.2 tahun. Jangkaan hayat mengikut jantina menunjukkan seorang bayi perempuan yang lahir pada tahun 2023 secara purata dijangka boleh hidup sehingga 73.2 tahun dan bayi lelaki dijangka boleh hidup sehingga 67.4 tahun. **(Jadual 1)**

Bilangan kelahiran hidup dan kadar kelahiran kasar

Bilangan kelahiran hidup yang dicatatkan pada tahun 2023 di Kuala Terengganu adalah sebanyak 5,915 kelahiran, meningkat 2.9 peratus berbanding 5,747 kelahiran pada tahun 2022. Kadar kelahiran kasar (CBR) merekodkan peningkatan daripada 24.3 (2022) kepada 24.5 (2023) bagi setiap 1,000 penduduk. **(Jadual 1)**

Bilangan kematian dan kadar kematian kasar

Bilangan kematian yang dicatatkan pada tahun 2023 di Kuala Terengganu adalah sebanyak 1,943 kematian, menurun 14.1 peratus berbanding 2,261 kematian pada tahun 2022. Kadar kematian kasar (CDR) merekodkan penurunan kepada 8.1 (2023) daripada 9.6 (2022) bagi setiap 1,000 penduduk. **(Jadual 1)**

Jadual 1: Statistik utama penduduk dan demografi, Kuala Terengganu, Terengganu, 2022 dan 2023

Indikator	2022	2023
Jumlah penduduk ('000)[a]	236.7	241.0
Lelaki	119.3	121.6
Perempuan	117.4	119.4
Jangkaan hayat ketika lahir (tahun)		
Lelaki dan perempuan	70.3	70.2[p]
Lelaki	67.4	67.4[p]
Perempuan	73.5	73.2[p]
Kelahiran		
Bilangan kelahiran hidup	5,747	5,915
Kadar kelahiran kasar[b]	24.3	24.5
Kematian		
Bilangan kematian	2,261	1,943
Kadar kematian kasar[b]	9.6	8.1

Nota:
[a] Data adalah merujuk kepada data anggaran penduduk semasa pertengahan tahun berasaskan Banci Penduduk dan Perumahan Malaysia, 2020
[b] Kadar adalah bagi setiap 1,000 penduduk
[p] Permulaan
Hasil tambah mungkin berbeza disebabkan oleh pembundaran

GUNA TENAGA

Bilangan penduduk bekerja di Kuala Terengganu adalah seramai 88.6 ribu orang pada tahun 2023. Kadar penyertaan tenaga buruh (KPTB) dan kadar pengangguran masing-masing mencatatkan 58.5 peratus dan 3.6 peratus pada tahun yang sama.

Paparan 2: Penduduk bekerja, kadar penyertaan tenaga buruh dan kadar pengangguran, Kuala Terengganu, Terengganu, 2022 dan 2023

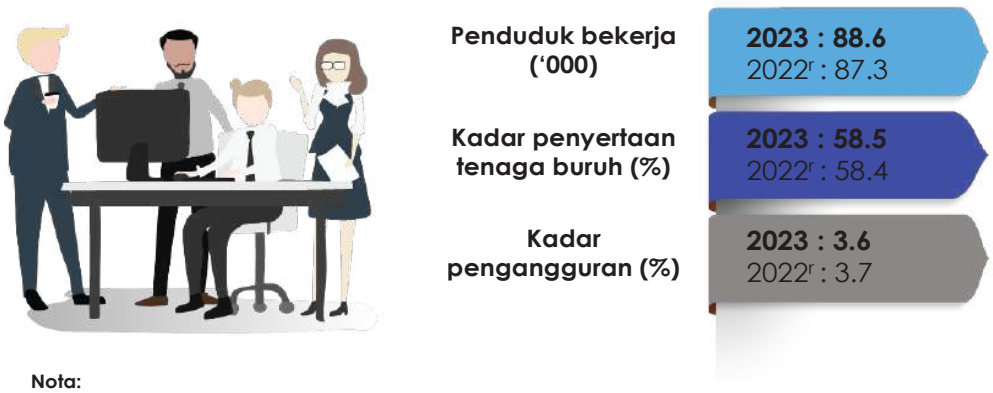

Nota:
[r] Data dikemaskini berdasarkan anggaran penduduk semasa pertengahan tahun

PENDIDIKAN

Kuala Terengganu mempunyai 76 buah sekolah pada tahun 2023 merangkumi 53 sekolah rendah dan 23 sekolah menengah. Bilangan guru di sekolah rendah dan sekolah menengah adalah masing-masing seramai 2,224 dan 1,952 guru pada tahun yang sama.

Jadual 2: Bilangan sekolah, guru dan murid sekolah kerajaan dan bantuan kerajaan, Kuala Terengganu, Terengganu, 2022 dan 2023

	2022			2023		
	Sekolah rendah	Sekolah menengah		Sekolah rendah	Sekolah menengah	
Sekolah	53	23		53	23	
Guru	2,280	1,999		2,224	1,952	
Murid	n.a	Peringkat menengah n.a	Peringkat lepasan menengah n.a	n.a	Peringkat menengah n.a	Peringkat lepasan menengah n.a

Sumber: Kementerian Pendidikan Malaysia

KESIHATAN

Kuala Terengganu mempunyai dua buah hospital kerajaan dan 26 klinik kerajaan pada tahun 2023. Klinik kerajaan merangkumi klinik kesihatan (termasuk klinik kesihatan ibu dan anak), klinik desa dan klinik komuniti.

Paparan 3: Bilangan hospital dan klinik kerajaan, Kuala Terengganu, Terengganu, 2022 dan 2023

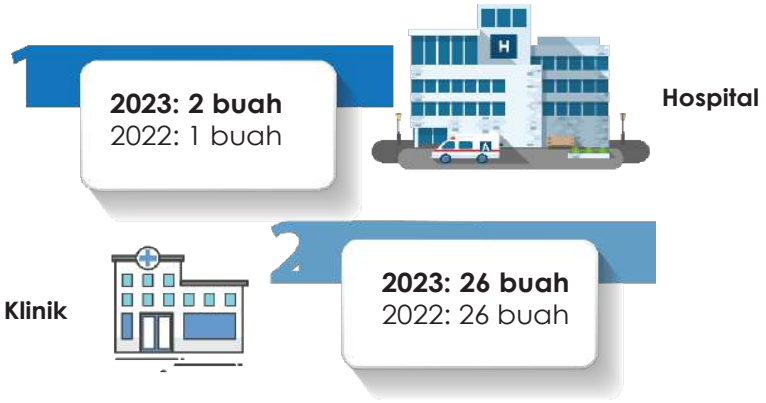

Sumber: Kementerian Kesihatan Malaysia

PERKHIDMATAN KEBAJIKAN

Bilangan ketua isi rumah miskin yang berdaftar dengan eKasih di Kuala Terengganu pada tahun 2023 meningkat kepada 6,600 orang berbanding 6,535 (2022).

Paparan 4: Bilangan ketua isi rumah yang berdaftar dengan eKasih, Kuala Terengganu, Terengganu, 2022 dan 2023

Sumber: Unit Penyelarasan Pelaksanaan (ICU), Jabatan Perdana Menteri

KESELAMATAN AWAM

Jenayah indeks merangkumi jenayah kekerasan dan jenayah harta benda. Jenayah indeks yang direkodkan di Kuala Terengganu adalah sebanyak 416 kes pada tahun 2023. Jenayah kekerasan dan jenayah harta benda masing-masing mencatatkan 75 kes dan 341 kes pada tahun yang sama.

Paparan 5: Jenayah indeks, jenayah kekerasan dan jenayah harta benda, Kuala Terengganu, Terengganu, 2022 dan 2023

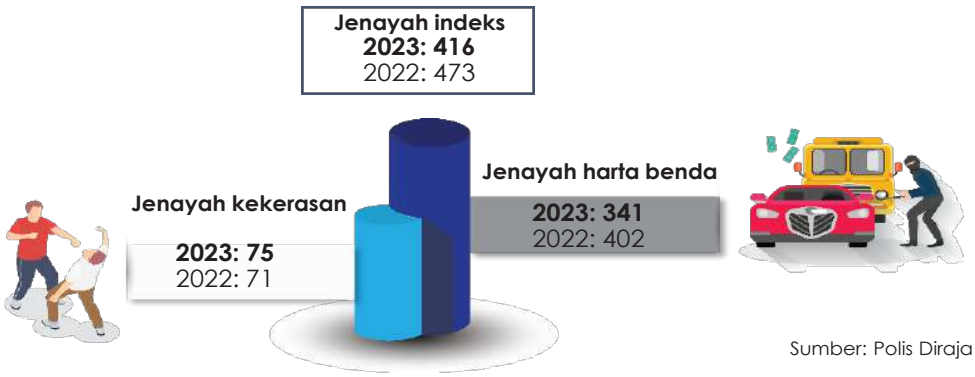

Sumber: Polis Diraja Malaysia

Bilangan kebakaran yang direkodkan di Kuala Terengganu adalah sebanyak 286 kes pada tahun 2023. Bilangan kecederaan mencatatkan satu kes pada tahun yang sama.

Paparan 6: Bilangan kematian dan kecederaan akibat kebakaran, Kuala Terengganu, Terengganu, 2022 dan 2023

Sumber: Jabatan Bomba dan Penyelamat Malaysia

STATISTIK SOSIAL
MARANG, TERENGGANU

Paparan 1: Maklumat asas terpilih, Marang, Terengganu, 2023

Nota:
1. Banci adalah merujuk kepada data anggaran penduduk semasa pertengahan tahun berasaskan Banci Penduduk dan Perumahan Malaysia, 2020
2. Hasil tambah mungkin berbeza disebabkan oleh pembundaran

Marang mempunyai keluasan tanah 661.1 kilometer persegi dengan kepadatan penduduk 186 orang per kilometer persegi. Bilangan penduduk di Marang pada tahun 2023 adalah 124.2 ribu orang dengan kadar pertumbuhan tahunan 2.2 peratus.

PENDUDUK

Bilangan penduduk

Penduduk Marang pada tahun 2023 adalah 124.2 ribu orang dengan bilangan penduduk lelaki 63.3 ribu orang dan perempuan 60.8 ribu orang. **(Jadual 1)**

Jangkaan hayat ketika lahir

Jangkaan hayat ketika lahir pada tahun 2023 adalah 72.0 tahun. Jangkaan hayat mengikut jantina menunjukkan seorang bayi perempuan yang lahir pada tahun 2023 secara purata dijangka boleh hidup sehingga 74.3 tahun dan bayi lelaki dijangka boleh hidup sehingga 69.9 tahun. **(Jadual 1)**

Bilangan kelahiran hidup dan kadar kelahiran kasar

Bilangan kelahiran hidup yang dicatatkan pada tahun 2023 di Marang adalah sebanyak 2,965 kelahiran, meningkat 6.8 peratus berbanding 2,776 kelahiran pada tahun 2022. Kadar kelahiran kasar (CBR) merekodkan peningkatan daripada 22.8 (2022) kepada 23.9 (2023) bagi setiap 1,000 penduduk. **(Jadual 1)**

Bilangan kematian dan kadar kematian kasar

Bilangan kematian yang dicatatkan pada tahun 2023 di Marang adalah sebanyak 787 kematian, menurun 10.3 peratus berbanding 877 kematian pada tahun 2022. Kadar kematian kasar (CDR) merekodkan penurunan kepada 6.3 (2023) daripada 7.2 (2022) bagi setiap 1,000 penduduk. **(Jadual 1)**

MY LOCAL STATS, MARANG, TERENGGANU, 2023

Jadual 1: Statistik utama penduduk dan demografi, Marang, Terengganu, 2022 dan 2023

Indikator	2022	2023
Jumlah penduduk ('000)[a]	121.5	124.2
Lelaki	61.9	63.3
Perempuan	59.6	60.8
Jangkaan hayat ketika lahir (tahun)		
Lelaki dan perempuan	72.1	72.0[p]
Lelaki	70.0	69.9[p]
Perempuan	74.5	74.3[p]
Kelahiran		
Bilangan kelahiran hidup	2,776	2,965
Kadar kelahiran kasar[b]	22.8	23.9
Kematian		
Bilangan kematian	877	787
Kadar kematian kasar[b]	7.2	6.3

Nota:
[a] Data adalah merujuk kepada data anggaran penduduk semasa pertengahan tahun berasaskan Banci Penduduk dan Perumahan Malaysia, 2020
[b] Kadar adalah bagi setiap 1,000 penduduk
[p] Permulaan
Hasil tambah mungkin berbeza disebabkan oleh pembundaran

GUNA TENAGA

Bilangan penduduk bekerja di Marang adalah seramai 45.0 ribu orang pada tahun 2023. Kadar penyertaan tenaga buruh (KPTB) dan kadar pengangguran masing-masing mencatatkan 57.1 peratus dan 3.0 peratus pada tahun yang sama.

Paparan 2: Penduduk bekerja, kadar penyertaan tenaga buruh dan kadar pengangguran, Marang, Terengganu, 2022 dan 2023

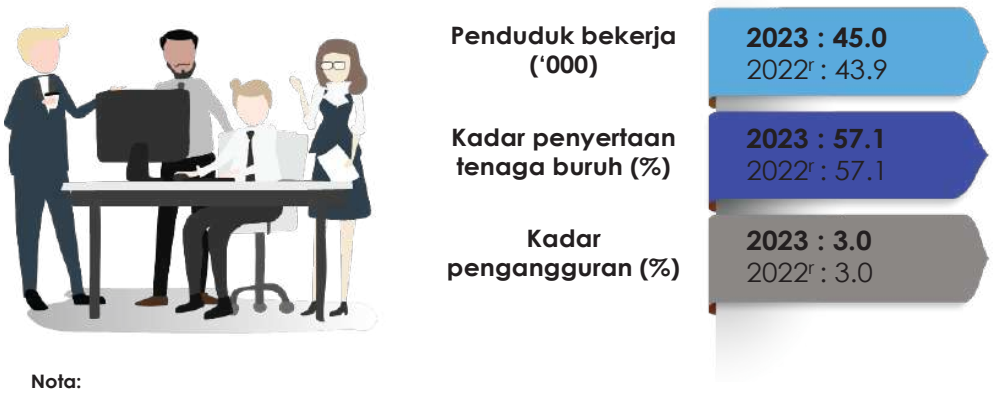

Nota:
[r] Data dikemaskini berdasarkan anggaran penduduk semasa pertengahan tahun

PENDIDIKAN

Marang mempunyai 42 buah sekolah pada tahun 2023 merangkumi 29 sekolah rendah dan 13 sekolah menengah. Bilangan guru di sekolah rendah dan sekolah menengah adalah masing-masing seramai 1,065 dan 922 guru pada tahun yang sama.

Jadual 2: Bilangan sekolah, guru dan murid sekolah kerajaan dan bantuan kerajaan, Marang, Terengganu, 2022 dan 2023

	2022			2023		
	Sekolah rendah	Sekolah menengah		Sekolah rendah	Sekolah menengah	
Sekolah	29	13		29	13	
Guru	1,086	930		1,065	922	
Murid	n.a	Peringkat menengah n.a	Peringkat lepasan menengah n.a	n.a	Peringkat menengah n.a	Peringkat lepasan menengah n.a

Sumber: Kementerian Pendidikan Malaysia

KESIHATAN

Marang mempunyai 20 klinik kerajaan pada tahun 2023. Klinik kerajaan merangkumi klinik kesihatan (termasuk klinik kesihatan ibu dan anak), klinik desa dan klinik komuniti.

Paparan 3: Bilangan hospital dan klinik kerajaan, Marang, Terengganu, 2022 dan 2023

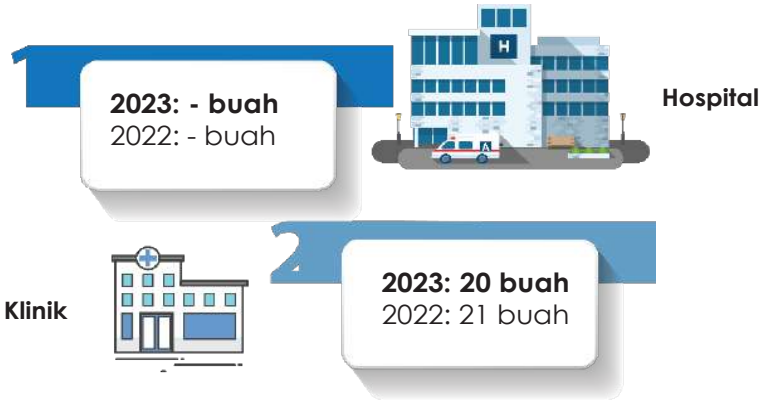

Sumber: Kementerian Kesihatan Malaysia

PERKHIDMATAN KEBAJIKAN

Bilangan ketua isi rumah miskin yang berdaftar dengan eKasih di Marang pada tahun 2023 meningkat kepada 3,961 orang berbanding 3,709 (2022).

Paparan 4: Bilangan ketua isi rumah yang berdaftar dengan eKasih, Marang, Terengganu, 2022 dan 2023

Sumber: Unit Penyelarasan Pelaksanaan (ICU), Jabatan Perdana Menteri

KESELAMATAN AWAM

Jenayah indeks merangkumi jenayah kekerasan dan jenayah harta benda. Jenayah indeks yang direkodkan di Marang adalah sebanyak 102 kes pada tahun 2023. Jenayah kekerasan dan jenayah harta benda masing-masing mencatatkan 20 kes dan 82 kes pada tahun yang sama.

Paparan 5: Jenayah indeks, jenayah kekerasan dan jenayah harta benda, Marang, Terengganu, 2022 dan 2023

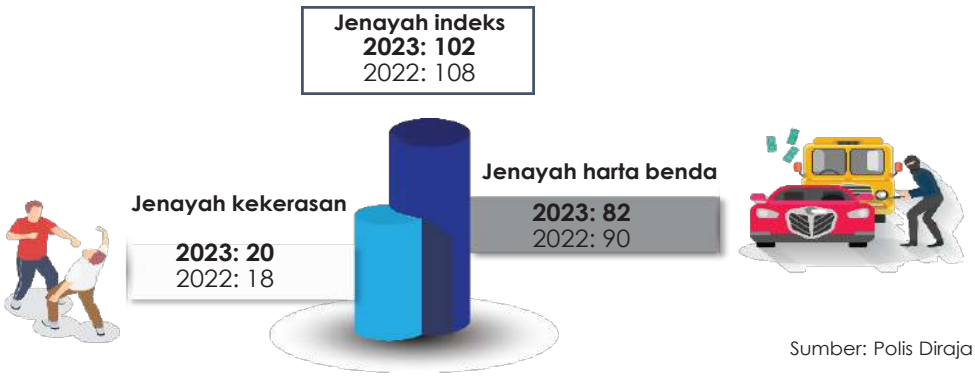

Sumber: Polis Diraja Malaysia

Bilangan kebakaran yang direkodkan di Marang adalah sebanyak 230 kes pada tahun 2023. Bilangan kecederaan mencatatkan dua kes pada tahun yang sama.

Paparan 6: Bilangan kematian dan kecederaan akibat kebakaran, Marang, Terengganu, 2022 dan 2023

Sumber: Jabatan Bomba dan Penyelamat Malaysia

STATISTIK SOSIAL
HULU TERENGGANU, TERENGGANU

Paparan 1: Maklumat asas terpilih, Hulu Terengganu, Terengganu, 2023

Nota:
1. Banci adalah merujuk kepada data anggaran penduduk semasa pertengahan tahun berasaskan Banci Penduduk dan Perumahan Malaysia, 2020
2. Hasil tambah mungkin berbeza disebabkan oleh pembundaran

Hulu Terengganu mempunyai keluasan tanah 3,871.6 kilometer persegi dengan kepadatan penduduk 19 orang per kilometer persegi. Bilangan penduduk di Hulu Terengganu pada tahun 2023 adalah 73.7 ribu orang dengan kadar pertumbuhan tahunan 2.0 peratus.

PENDUDUK

Bilangan penduduk

Penduduk Hulu Terengganu pada tahun 2023 adalah 73.7 ribu orang dengan bilangan penduduk lelaki 39.4 ribu orang dan perempuan 34.3 ribu orang. **(Jadual 1)**

Jangkaan hayat ketika lahir

Jangkaan hayat ketika lahir pada tahun 2023 adalah 71.7 tahun. Jangkaan hayat mengikut jantina menunjukkan seorang bayi perempuan yang lahir pada tahun 2023 secara purata dijangka boleh hidup sehingga 74.1 tahun dan bayi lelaki dijangka boleh hidup sehingga 69.6 tahun. **(Jadual 1)**

Bilangan kelahiran hidup dan kadar kelahiran kasar

Bilangan kelahiran hidup yang dicatatkan pada tahun 2023 di Hulu Terengganu adalah sebanyak 1,520 kelahiran, meningkat 1.0 peratus berbanding 1,505 kelahiran pada tahun 2022. Kadar kelahiran kasar (CBR) merekodkan penurunan daripada 20.8 (2022) kepada 20.6 (2023) bagi setiap 1,000 penduduk. **(Jadual 1)**

Bilangan kematian dan kadar kematian kasar

Bilangan kematian yang dicatatkan pada tahun 2023 di Hulu Terengganu adalah sebanyak 584 kematian, menurun 9.7 peratus berbanding 647 kematian pada tahun 2022. Kadar kematian kasar (CDR) merekodkan penurunan kepada 7.9 (2023) daripada 9.0 (2022) bagi setiap 1,000 penduduk. **(Jadual 1)**

MY LOCAL STATS, HULU TERENGGANU, TERENGGANU, 2023

Jadual 1: Statistik utama penduduk dan demografi, Hulu Terengganu, Terengganu, 2022 dan 2023

Indikator	2022	2023
Jumlah penduduk ('000)[a]	72.3	73.7
Lelaki	38.4	39.4
Perempuan	33.9	34.3
Jangkaan hayat ketika lahir (tahun)		
Lelaki dan perempuan	71.9	71.7[p]
Lelaki	69.9	69.6[p]
Perempuan	74.1	74.1[p]
Kelahiran		
Bilangan kelahiran hidup	1,505	1,520
Kadar kelahiran kasar[b]	20.8	20.6
Kematian		
Bilangan kematian	647	584
Kadar kematian kasar[b]	9.0	7.9

Nota:
[a] Data adalah merujuk kepada data anggaran penduduk semasa pertengahan tahun berasaskan Banci Penduduk dan Perumahan Malaysia, 2020
[b] Kadar adalah bagi setiap 1,000 penduduk
[p] Permulaan
Hasil tambah mungkin berbeza disebabkan oleh pembundaran

GUNA TENAGA

Bilangan penduduk bekerja di Hulu Terengganu adalah seramai 25.8 ribu orang pada tahun 2023. Kadar penyertaan tenaga buruh (KPTB) dan kadar pengangguran masing-masing mencatatkan 55.1 peratus dan 3.7 peratus pada tahun yang sama.

Paparan 2: Penduduk bekerja, kadar penyertaan tenaga buruh dan kadar pengangguran, Hulu Terengganu, Terengganu, 2022 dan 2023

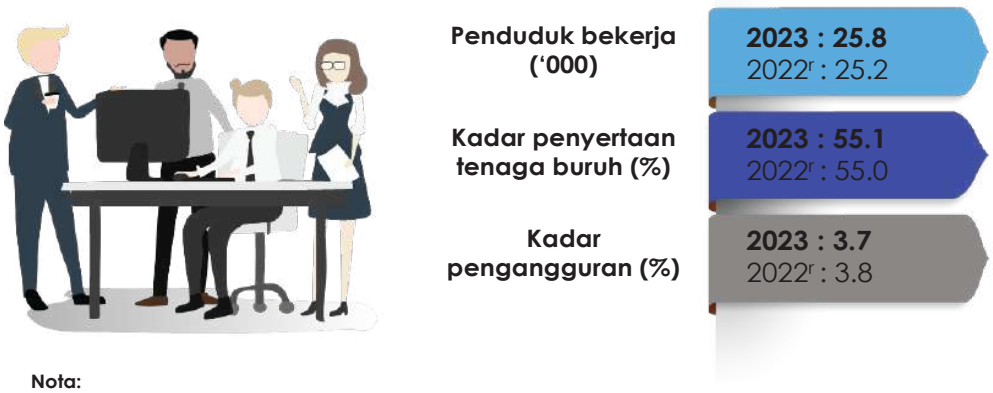

Nota:
[r] Data dikemaskini berdasarkan anggaran penduduk semasa pertengahan tahun

PENDIDIKAN

Hulu Terengganu mempunyai 66 buah sekolah pada tahun 2023 merangkumi 49 sekolah rendah dan 17 sekolah menengah. Bilangan guru di sekolah rendah dan sekolah menengah adalah masing-masing seramai 1,033 dan 857 guru pada tahun yang sama.

Jadual 2: Bilangan sekolah, guru dan murid sekolah kerajaan dan bantuan kerajaan, Hulu Terengganu, Terengganu, 2022 dan 2023

	2022			2023		
	Sekolah rendah	Sekolah menengah		Sekolah rendah	Sekolah menengah	
Sekolah	49	17		49	17	
Guru	1,050	872		1,033	857	
Murid	n.a	Peringkat menengah n.a	Peringkat lepasan menengah n.a	n.a	Peringkat menengah n.a	Peringkat lepasan menengah n.a

Sumber: Kementerian Pendidikan Malaysia

KESIHATAN

Hulu Terengganu mempunyai sebuah hospital kerajaan dan 23 klinik kerajaan pada tahun 2023. Klinik kerajaan merangkumi klinik kesihatan (termasuk klinik kesihatan ibu dan anak), klinik desa dan klinik komuniti.

Paparan 3: Bilangan hospital dan klinik kerajaan, Hulu Terengganu, Terengganu, 2022 dan 2023

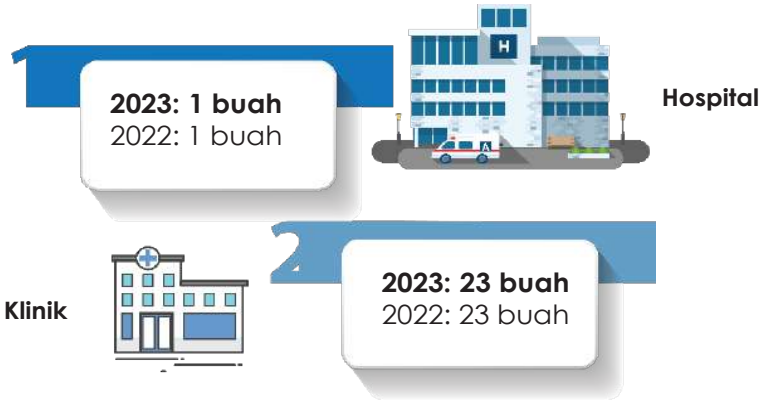

Sumber: Kementerian Kesihatan Malaysia

PERKHIDMATAN KEBAJIKAN

Bilangan ketua isi rumah miskin yang berdaftar dengan eKasih di Hulu Terengganu pada tahun 2023 menurun kepada 2,407 orang berbanding 2,536 (2022).

Paparan 4: Bilangan ketua isi rumah yang berdaftar dengan eKasih, Hulu Terengganu, Terengganu, 2022 dan 2023

Sumber: Unit Penyelarasan Pelaksanaan (ICU), Jabatan Perdana Menteri

KESELAMATAN AWAM

Jenayah indeks merangkumi jenayah kekerasan dan jenayah harta benda. Jenayah indeks yang direkodkan di Hulu Terengganu adalah sebanyak 94 kes pada tahun 2023. Jenayah kekerasan dan jenayah harta benda masing-masing mencatatkan 18 kes dan 76 kes pada tahun yang sama.

Paparan 5: Jenayah indeks, jenayah kekerasan dan jenayah harta benda, Hulu Terengganu, Terengganu, 2022 dan 2023

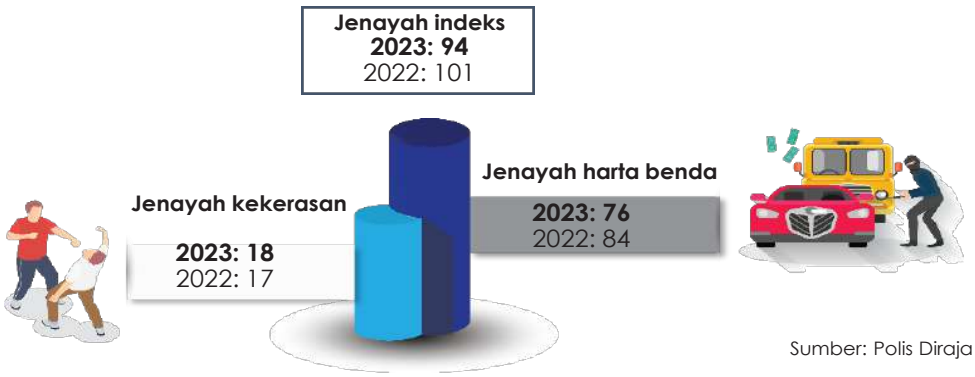

Sumber: Polis Diraja Malaysia

Bilangan kebakaran yang direkodkan di Hulu Terengganu adalah sebanyak 61 kes pada tahun 2023. Tiada kes kematian dan kecederaan dicatatkan pada tahun yang sama.

Paparan 6: Bilangan kematian dan kecederaan akibat kebakaran, Hulu Terengganu, Terengganu, 2022 dan 2023

Sumber: Jabatan Bomba dan Penyelamat Malaysia

STATISTIK SOSIAL
SETIU, TERENGGANU

Paparan 1: Maklumat asas terpilih, Setiu, Terengganu, 2023

Nota:
1. Banci adalah merujuk kepada data anggaran penduduk semasa pertengahan tahun berasaskan Banci Penduduk dan Perumahan Malaysia, 2020
2. Hasil tambah mungkin berbeza disebabkan oleh pembundaran

Setiu mempunyai keluasan tanah 1,335.7 kilometer persegi dengan kepadatan penduduk 48 orang per kilometer persegi. Bilangan penduduk di Setiu pada tahun 2023 adalah 62.9 ribu orang dengan kadar pertumbuhan tahunan 2.2 peratus.

PENDUDUK

Bilangan penduduk

Penduduk Setiu pada tahun 2023 adalah 62.9 ribu orang dengan bilangan penduduk lelaki 32.1 ribu orang dan perempuan 30.8 ribu orang. **(Jadual 1)**

Jangkaan hayat ketika lahir

Jangkaan hayat ketika lahir pada tahun 2023 adalah 70.0 tahun. Jangkaan hayat mengikut jantina menunjukkan seorang bayi perempuan yang lahir pada tahun 2023 secara purata dijangka boleh hidup sehingga 72.5 tahun dan bayi lelaki dijangka boleh hidup sehingga 67.7 tahun. **(Jadual 1)**

Bilangan kelahiran hidup dan kadar kelahiran kasar

Bilangan kelahiran hidup yang dicatatkan pada tahun 2023 di Setiu adalah sebanyak 1,499 kelahiran, meningkat 3.5 peratus berbanding 1,449 kelahiran pada tahun 2022. Kadar kelahiran kasar (CBR) merekodkan peningkatan daripada 23.6 (2022) kepada 23.8 (2023) bagi setiap 1,000 penduduk. **(Jadual 1)**

Bilangan kematian dan kadar kematian kasar

Bilangan kematian yang dicatatkan pada tahun 2023 di Setiu adalah sebanyak 447 kematian, menurun 14.2 peratus berbanding 521 kematian pada tahun 2022. Kadar kematian kasar (CDR) merekodkan penurunan kepada 7.1 (2023) daripada 8.5 (2022) bagi setiap 1,000 penduduk. **(Jadual 1)**

MY LOCAL STATS, SETIU, TERENGGANU, 2023

Jadual 1: Statistik utama penduduk dan demografi, Setiu, Terengganu, 2022 dan 2023

Indikator	2022	2023
Jumlah penduduk ('000)[a]	61.5	62.9
Lelaki	31.3	32.1
Perempuan	30.2	30.8
Jangkaan hayat ketika lahir (tahun)		
Lelaki dan perempuan	69.7	70.0[p]
Lelaki	67.3	67.7[p]
Perempuan	72.3	72.5[p]
Kelahiran		
Bilangan kelahiran hidup	1,449	1,499
Kadar kelahiran kasar[b]	23.6	23.8
Kematian		
Bilangan kematian	521	447
Kadar kematian kasar[b]	8.5	7.1

Nota:
[a] Data adalah merujuk kepada data anggaran penduduk semasa pertengahan tahun berasaskan Banci Penduduk dan Perumahan Malaysia, 2020
[b] Kadar adalah bagi setiap 1,000 penduduk
[p] Permulaan
Hasil tambah mungkin berbeza disebabkan oleh pembundaran

GUNA TENAGA

Bilangan penduduk bekerja di Setiu adalah seramai 25.2 ribu orang pada tahun 2023. Kadar penyertaan tenaga buruh (KPTB) dan kadar pengangguran masing-masing mencatatkan 64.0 peratus dan 3.9 peratus pada tahun yang sama.

Paparan 2: Penduduk bekerja, kadar penyertaan tenaga buruh dan kadar pengangguran, Setiu, Terengganu, 2022 dan 2023

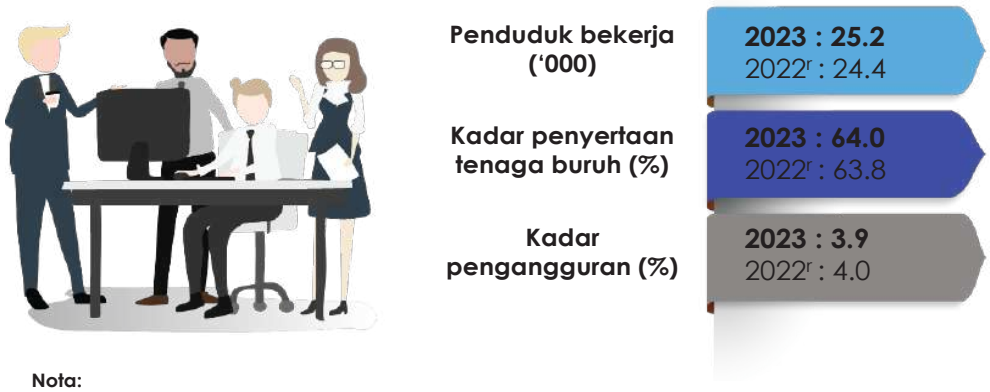

Nota:
[r] Data dikemaskini berdasarkan anggaran penduduk semasa pertengahan tahun

PENDIDIKAN

Setiu mempunyai 57 buah sekolah pada tahun 2023 merangkumi 43 sekolah rendah dan 14 sekolah menengah. Bilangan guru di sekolah rendah dan sekolah menengah adalah masing-masing seramai 922 dan 779 guru pada tahun yang sama.

Jadual 2: Bilangan sekolah, guru dan murid sekolah kerajaan dan bantuan kerajaan, Setiu, Terengganu, 2022 dan 2023

	2022			2023		
	Sekolah rendah	Sekolah menengah		Sekolah rendah	Sekolah menengah	
Sekolah	43	14		43	14	
Guru	940	767		922	779	
Murid	n.a	Peringkat menengah n.a	Peringkat lepasan menengah n.a	n.a	Peringkat menengah n.a	Peringkat lepasan menengah n.a

Sumber: Kementerian Pendidikan Malaysia

KESIHATAN

Setiu mempunyai sebuah hospital kerajaan dan 18 klinik kerajaan pada tahun 2023. Klinik kerajaan merangkumi klinik kesihatan (termasuk klinik kesihatan ibu dan anak), klinik desa dan klinik komuniti.

Paparan 3: Bilangan hospital dan klinik kerajaan, Setiu, Terengganu, 2022 dan 2023

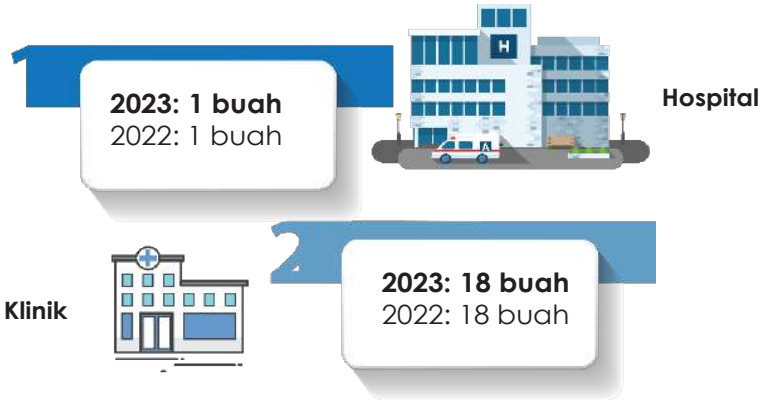

Sumber: Kementerian Kesihatan Malaysia

PERKHIDMATAN KEBAJIKAN

Bilangan ketua isi rumah miskin yang berdaftar dengan eKasih di Setiu pada tahun 2023 meningkat kepada 2,906 orang berbanding 2,842 (2022).

Paparan 4: Bilangan ketua isi rumah yang berdaftar dengan eKasih, Setiu, Terengganu, 2022 dan 2023

Sumber: Unit Penyelarasan Pelaksanaan (ICU), Jabatan Perdana Menteri

KESELAMATAN AWAM

Jenayah indeks merangkumi jenayah kekerasan dan jenayah harta benda. Jenayah indeks yang direkodkan di Setiu adalah sebanyak 40 kes pada tahun 2023. Jenayah kekerasan dan jenayah harta benda masing-masing mencatatkan 10 kes dan 30 kes pada tahun yang sama.

Paparan 5: Jenayah indeks, jenayah kekerasan dan jenayah harta benda, Setiu, Terengganu, 2022 dan 2023

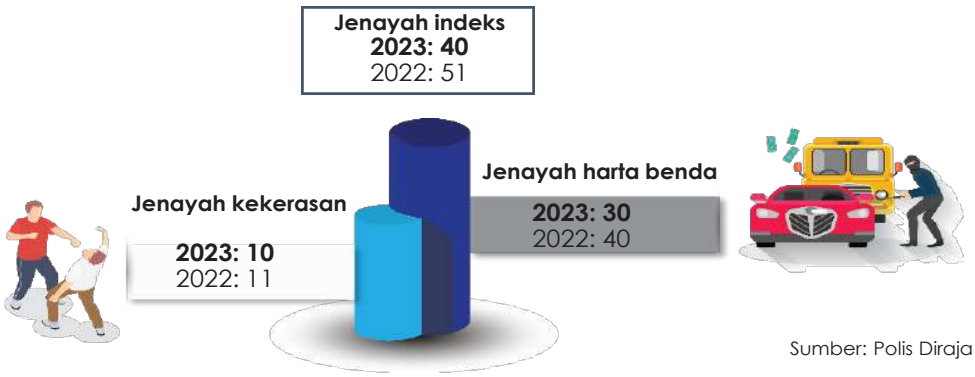

Sumber: Polis Diraja Malaysia

Bilangan kebakaran yang direkodkan di Setiu adalah sebanyak 144 kes pada tahun 2023. Tiada kes kematian dan kecederaan dicatatkan pada tahun yang sama.

Paparan 6: Bilangan kematian dan kecederaan akibat kebakaran, Setiu, Terengganu, 2022 dan 2023

Sumber: Jabatan Bomba dan Penyelamat Malaysia

STATISTIK SOSIAL
KUALA NERUS, TERENGGANU

Paparan 1: Maklumat asas terpilih, Kuala Nerus, Terengganu, 2023

Nota:
1. Banci adalah merujuk kepada data anggaran penduduk semasa pertengahan tahun berasaskan Banci Penduduk dan Perumahan Malaysia, 2020
2. Hasil tambah mungkin berbeza disebabkan oleh pembundaran

Kuala Nerus mempunyai keluasan tanah 398.0 kilometer persegi dengan kepadatan penduduk 386 orang per kilometer persegi. Bilangan penduduk di Kuala Nerus pada tahun 2023 adalah 153.6 ribu orang dengan kadar pertumbuhan tahunan 1.7 peratus.

PENDUDUK

Bilangan penduduk

Penduduk Kuala Nerus pada tahun 2023 adalah 153.6 ribu orang dengan bilangan penduduk lelaki 76.6 ribu orang dan perempuan 77.0 ribu orang. **(Jadual 1)**

Jangkaan hayat ketika lahir

Jangkaan hayat ketika lahir pada tahun 2023 adalah 73.9 tahun. Jangkaan hayat mengikut jantina menunjukkan seorang bayi perempuan yang lahir pada tahun 2023 secara purata dijangka boleh hidup sehingga 76.5 tahun dan bayi lelaki dijangka boleh hidup sehingga 71.5 tahun. **(Jadual 1)**

Bilangan kelahiran hidup dan kadar kelahiran kasar

Bilangan kelahiran hidup yang dicatatkan pada tahun 2023 di Kuala Nerus adalah sebanyak 2,902 kelahiran, meningkat 3.8 peratus berbanding 2,796 kelahiran pada tahun 2022. Kadar kelahiran kasar (CBR) merekodkan peningkatan daripada 18.5 (2022) kepada 18.9 (2023) bagi setiap 1,000 penduduk. **(Jadual 1)**

Bilangan kematian dan kadar kematian kasar

Bilangan kematian yang dicatatkan pada tahun 2023 di Kuala Nerus adalah sebanyak 821 kematian, meningkat 18.0 peratus berbanding 696 kematian pada tahun 2022. Kadar kematian kasar (CDR) merekodkan peningkatan kepada 5.3 (2023) daripada 4.6 (2022) bagi setiap 1,000 penduduk. **(Jadual 1)**

MY LOCAL STATS, KUALA NERUS, TERENGGANU, 2023

Jadual 1: Statistik utama penduduk dan demografi, Kuala Nerus, Terengganu, 2022 dan 2023

Indikator	2022	2023
Jumlah penduduk ('000)[a]	151.1	153.6
Lelaki	75.3	76.6
Perempuan	75.8	77.0
Jangkaan hayat ketika lahir (tahun)		
Lelaki dan perempuan	73.8	73.9[p]
Lelaki	71.1	71.5[p]
Perempuan	76.8	76.5[p]
Kelahiran		
Bilangan kelahiran hidup	2,796	2,902
Kadar kelahiran kasar[b]	18.5	18.9
Kematian		
Bilangan kematian	696	821
Kadar kematian kasar[b]	4.6	5.3

Nota:
[a] Data adalah merujuk kepada data anggaran penduduk semasa pertengahan tahun berasaskan Banci Penduduk dan Perumahan Malaysia, 2020
[b] Kadar adalah bagi setiap 1,000 penduduk
[p] Permulaan
Hasil tambah mungkin berbeza disebabkan oleh pembundaran

GUNA TENAGA

Bilangan penduduk bekerja di Kuala Nerus adalah seramai 59.5 ribu orang pada tahun 2023. Kadar penyertaan tenaga buruh (KPTB) dan kadar pengangguran masing-masing mencatatkan 58.6 peratus dan 3.6 peratus pada tahun yang sama.

Paparan 2: Penduduk bekerja, kadar penyertaan tenaga buruh dan kadar pengangguran, Kuala Nerus, Terengganu, 2022 dan 2023

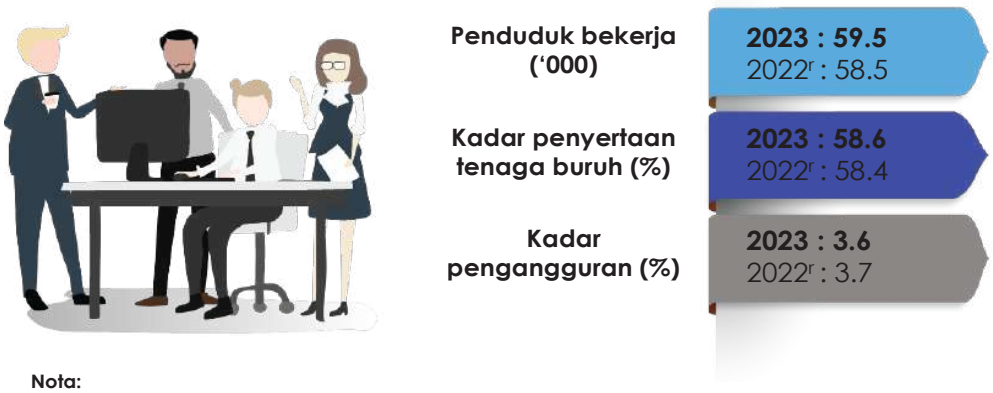

Nota:
[r] Data dikemaskini berdasarkan anggaran penduduk semasa pertengahan tahun

PENDIDIKAN

Kuala Nerus mempunyai 45 buah sekolah pada tahun 2023 merangkumi 29 sekolah rendah dan 16 sekolah menengah. Bilangan guru di sekolah rendah dan sekolah menengah adalah masing-masing seramai 1,177 dan 1,298 guru pada tahun yang sama.

Jadual 2: Bilangan sekolah, guru dan murid sekolah kerajaan dan bantuan kerajaan, Kuala Nerus, Terengganu, 2022 dan 2023

	2022			2023		
	Sekolah rendah	Sekolah menengah		Sekolah rendah	Sekolah menengah	
Sekolah	29	16		29	16	
Guru	1,207	1,302		1,177	1,298	
Murid	n.a	Peringkat menengah n.a	Peringkat lepasan menengah n.a	n.a	Peringkat menengah n.a	Peringkat lepasan menengah n.a

Sumber: Kementerian Pendidikan Malaysia

KESIHATAN

Kuala Nerus mempunyai 17 klinik kerajaan pada tahun 2023. Klinik kerajaan merangkumi klinik kesihatan (termasuk klinik kesihatan ibu dan anak), klinik desa dan klinik komuniti.

Paparan 3: Bilangan hospital dan klinik kerajaan, Kuala Nerus, Terengganu, 2022 dan 2023

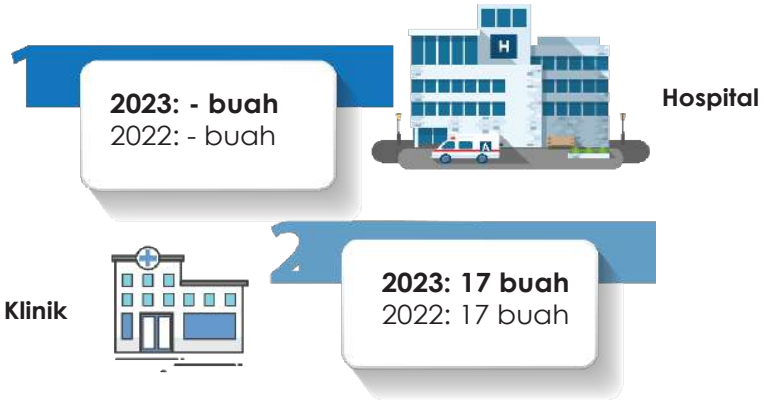

Sumber: Kementerian Kesihatan Malaysia

PERKHIDMATAN KEBAJIKAN

Bilangan ketua isi rumah miskin yang berdaftar dengan eKasih di Kuala Nerus pada tahun 2023 meningkat kepada 3,959 orang berbanding 3,872 (2022).

Paparan 4: Bilangan ketua isi rumah yang berdaftar dengan eKasih, Kuala Nerus, Terengganu, 2022 dan 2023

Sumber: Unit Penyelarasan Pelaksanaan (ICU), Jabatan Perdana Menteri

KESELAMATAN AWAM

Bilangan kebakaran yang direkodkan di Kuala Nerus adalah sebanyak 255 kes pada tahun 2023. Bilangan kematian dan kecederaan masing-masing mencatatkan satu kes pada tahun yang sama.

Paparan 5: Bilangan kematian dan kecederaan akibat kebakaran, Kuala Nerus, Terengganu, 2022 dan 2023

Sumber: Jabatan Bomba dan Penyelamat Malaysia

Muka surat ini sengaja dibiarkan kosong
This page is deliberately left blank

SABAH

TAWAU
LAHAD DATU
SEMPORNA
SANDAKAN
KINABATANGAN
BELURAN
KOTA KINABALU
RANAU
KOTA BELUD
TUARAN
PENAMPANG
PAPAR
KUDAT
KOTA MARUDU
PITAS
BEAUFORT
KUALA PENYU
SIPITANG
TENOM
NABAWAN
KENINGAU
TAMBUNAN
KUNAK
TONGOD
PUTATAN
TELUPID
KALABAKAN

STATISTIK SOSIAL
TAWAU, SABAH

Paparan 1: Maklumat asas terpilih, Tawau, Sabah, 2023

Nota:
1. Banci adalah merujuk kepada data anggaran penduduk semasa pertengahan tahun berasaskan Banci Penduduk dan Perumahan Malaysia, 2020
2. Hasil tambah mungkin berbeza disebabkan oleh pembundaran

Tawau mempunyai keluasan tanah 2,249.5 kilometer persegi dengan kepadatan penduduk 176 orang per kilometer persegi. Bilangan penduduk di Tawau pada tahun 2023 adalah 394.2 ribu orang dengan kadar pertumbuhan tahunan 6.4 peratus.

PENDUDUK

Bilangan penduduk

Penduduk Tawau pada tahun 2023 adalah 394.2 ribu orang dengan bilangan penduduk lelaki 205.5 ribu orang dan perempuan 188.6 ribu orang. **(Jadual 1)**

Jangkaan hayat ketika lahir

Jangkaan hayat ketika lahir pada tahun 2023 adalah 75.2 tahun. Jangkaan hayat mengikut jantina menunjukkan seorang bayi perempuan yang lahir pada tahun 2023 secara purata dijangka boleh hidup sehingga 77.2 tahun dan bayi lelaki dijangka boleh hidup sehingga 73.5 tahun. **(Jadual 1)**

Bilangan kelahiran hidup dan kadar kelahiran kasar

Bilangan kelahiran hidup yang dicatatkan pada tahun 2023 di Tawau adalah sebanyak 4,490 kelahiran, meningkat 0.9 peratus berbanding 4,452 kelahiran pada tahun 2022. Kadar kelahiran kasar (CBR) merekodkan penurunan daripada 12 (2022) kepada 11.4 (2023) bagi setiap 1,000 penduduk. **(Jadual 1)**

Bilangan kematian dan kadar kematian kasar

Bilangan kematian yang dicatatkan pada tahun 2023 di Tawau adalah sebanyak 1,494 kematian, menurun 8.1 peratus berbanding 1,626 kematian pada tahun 2022. Kadar kematian kasar (CDR) merekodkan penurunan kepada 3.8 (2023) daripada 4.4 (2022) bagi setiap 1,000 penduduk. **(Jadual 1)**

MY LOCAL STATS, TAWAU, SABAH, 2023

Jadual 1: Statistik utama penduduk dan demografi, Tawau, Sabah, 2022 dan 2023

Indikator	2022	2023
Jumlah penduduk ('000)[a]	369.6	394.2
Lelaki	192.5	205.5
Perempuan	177.2	188.6
Jangkaan hayat ketika lahir (tahun)		
Lelaki dan perempuan	74.2	75.2[p]
Lelaki	72.5	73.5[p]
Perempuan	76.2	77.2[p]
Kelahiran		
Bilangan kelahiran hidup	4,452	4,490
Kadar kelahiran kasar[b]	12.0	11.4
Kematian		
Bilangan kematian	1,626	1,494
Kadar kematian kasar[b]	4.4	3.8

Nota:
[a] Data adalah merujuk kepada data anggaran penduduk semasa pertengahan tahun berasaskan Banci Penduduk dan Perumahan Malaysia, 2020
[b] Kadar adalah bagi setiap 1,000 penduduk
[p] Permulaan
Hasil tambah mungkin berbeza disebabkan oleh pembundaran

GUNA TENAGA

Bilangan penduduk bekerja di Tawau adalah seramai 191.0 ribu orang pada tahun 2023. Kadar penyertaan tenaga buruh (KPTB) dan kadar pengangguran masing-masing mencatatkan 72.2 peratus dan 7.2 peratus pada tahun yang sama.

Paparan 2: Penduduk bekerja, kadar penyertaan tenaga buruh dan kadar pengangguran, Tawau, Sabah, 2022 dan 2023

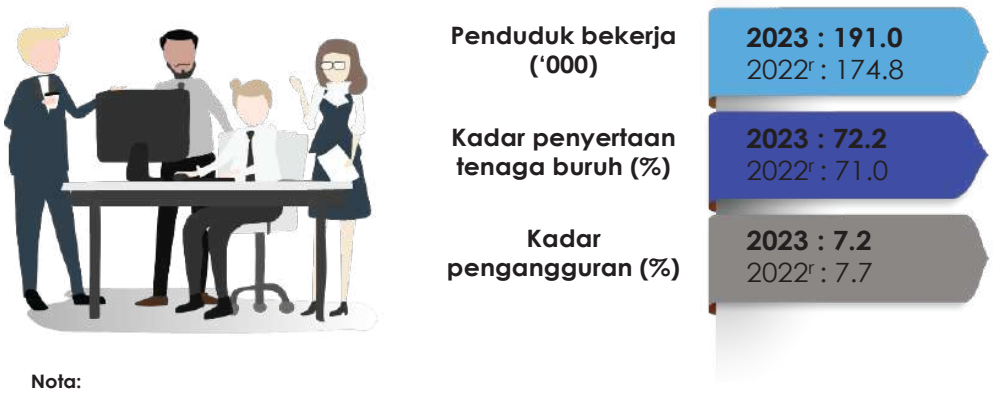

Nota:
[r] Data dikemaskini berdasarkan anggaran penduduk semasa pertengahan tahun

PENDIDIKAN

Tawau mempunyai 83 buah sekolah pada tahun 2023 merangkumi 61 sekolah rendah dan 22 sekolah menengah. Bilangan guru di sekolah rendah dan sekolah menengah adalah masing-masing seramai 2,324 dan 1,731 guru pada tahun yang sama.

Jadual 2: Bilangan sekolah, guru dan murid sekolah kerajaan dan bantuan kerajaan, Tawau, Sabah, 2022 dan 2023

	2022			2023		
	Sekolah rendah	Sekolah menengah		Sekolah rendah	Sekolah menengah	
Sekolah	61	22		61	22	
Guru	2,327	1,739		2,324	1,731	
Murid	n.a	Peringkat menengah n.a	Peringkat lepasan menengah n.a	n.a	Peringkat menengah n.a	Peringkat lepasan menengah n.a

Sumber: Kementerian Pendidikan Malaysia

KESIHATAN

Tawau mempunyai sebuah hospital kerajaan dan 16 klinik kerajaan pada tahun 2023. Klinik kerajaan merangkumi klinik kesihatan (termasuk klinik kesihatan ibu dan anak), klinik desa dan klinik komuniti.

Paparan 3: Bilangan hospital dan klinik kerajaan, Tawau, Sabah, 2022 dan 2023

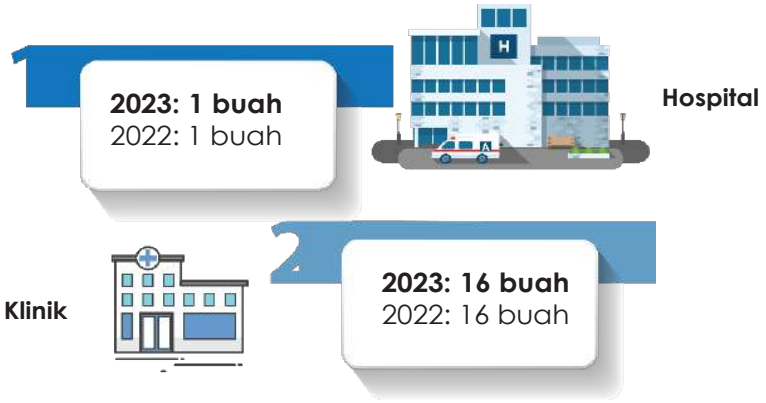

Sumber: Kementerian Kesihatan Malaysia

PERKHIDMATAN KEBAJIKAN

Bilangan ketua isi rumah miskin yang berdaftar dengan eKasih di Tawau pada tahun 2023 meningkat kepada 3,957 orang berbanding 3,740 (2022).

Paparan 4: Bilangan ketua isi rumah yang berdaftar dengan eKasih, Tawau, Sabah, 2022 dan 2023

Sumber: Unit Penyelarasan Pelaksanaan (ICU), Jabatan Perdana Menteri

KESELAMATAN AWAM

Jenayah indeks merangkumi jenayah kekerasan dan jenayah harta benda. Jenayah indeks yang direkodkan di Tawau adalah sebanyak 795 kes pada tahun 2023. Jenayah kekerasan dan jenayah harta benda masing-masing mencatatkan 75 kes dan 720 kes pada tahun yang sama.

Paparan 5: Jenayah indeks, jenayah kekerasan dan jenayah harta benda, Tawau, Sabah, 2022 dan 2023

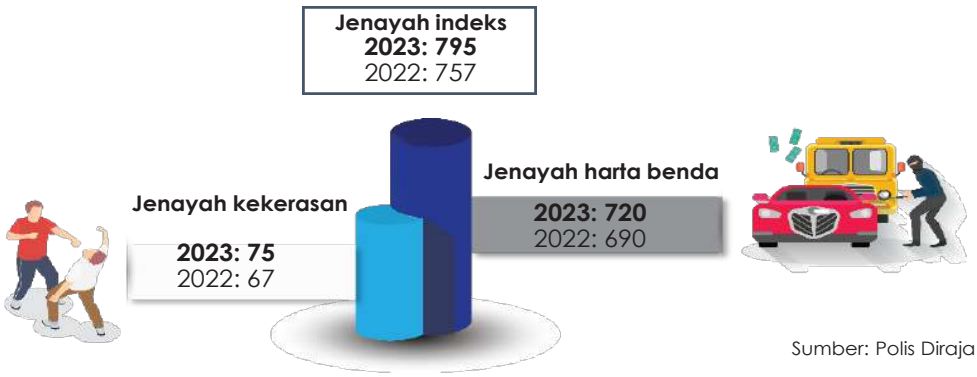

Sumber: Polis Diraja Malaysia

Bilangan kebakaran yang direkodkan di Tawau adalah sebanyak 203 kes pada tahun 2023. Bilangan kematian dan kecederaan masing-masing mencatatkan satu kes dan tiga kes pada tahun yang sama.

Paparan 6: Bilangan kematian dan kecederaan akibat kebakaran, Tawau, Sabah, 2022 dan 2023

Sumber: Jabatan Bomba dan Penyelamat Malaysia

STATISTIK SOSIAL
LAHAD DATU, SABAH

Paparan 1: Maklumat asas terpilih, Lahad Datu, Sabah, 2023

Nota:
1. Banci adalah merujuk kepada data anggaran penduduk semasa pertengahan tahun berasaskan Banci Penduduk dan Perumahan Malaysia, 2020
2. Hasil tambah mungkin berbeza disebabkan oleh pembundaran

Lahad Datu mempunyai keluasan tanah 7,480.3 kilometer persegi dengan kepadatan penduduk 33 orang per kilometer persegi. Bilangan penduduk di Lahad Datu pada tahun 2023 adalah 242.1 ribu orang dengan kadar pertumbuhan tahunan 6.5 peratus.

PENDUDUK

Bilangan penduduk

Penduduk Lahad Datu pada tahun 2023 adalah 242.1 ribu orang dengan bilangan penduduk lelaki 128.7 ribu orang dan perempuan 113.4 ribu orang. **(Jadual 1)**

Jangkaan hayat ketika lahir

Jangkaan hayat ketika lahir pada tahun 2023 adalah 75.6 tahun. Jangkaan hayat mengikut jantina menunjukkan seorang bayi perempuan yang lahir pada tahun 2023 secara purata dijangka boleh hidup sehingga 77.1 tahun dan bayi lelaki dijangka boleh hidup sehingga 74.4 tahun. **(Jadual 1)**

Bilangan kelahiran hidup dan kadar kelahiran kasar

Bilangan kelahiran hidup yang dicatatkan pada tahun 2023 di Lahad Datu adalah sebanyak 3,041 kelahiran, meningkat 57.9 peratus berbanding 1,926 kelahiran pada tahun 2022. Kadar kelahiran kasar (CBR) merekodkan peningkatan daripada 8.5 (2022) kepada 12.6 (2023) bagi setiap 1,000 penduduk. **(Jadual 1)**

Bilangan kematian dan kadar kematian kasar

Bilangan kematian yang dicatatkan pada tahun 2023 di Lahad Datu adalah sebanyak 770 kematian, menurun 9.7 peratus berbanding 853 kematian pada tahun 2022. Kadar kematian kasar (CDR) merekodkan penurunan kepada 3.2 (2023) daripada 3.8 (2022) bagi setiap 1,000 penduduk. **(Jadual 1)**

MY LOCAL STATS, LAHAD DATU, SABAH, 2023

Jadual 1: Statistik utama penduduk dan demografi, Lahad Datu, Sabah, 2022 dan 2023

Indikator	2022	2023
Jumlah penduduk ('000)[a]	226.9	242.1
Lelaki	120.5	128.7
Perempuan	106.5	113.4
Jangkaan hayat ketika lahir (tahun)		
Lelaki dan perempuan	74.6	75.6[p]
Lelaki	73.4	74.4[p]
Perempuan	76.0	77.1[p]
Kelahiran		
Bilangan kelahiran hidup	1,926	3,041
Kadar kelahiran kasar[b]	8.5	12.6
Kematian		
Bilangan kematian	853	770
Kadar kematian kasar[b]	3.8	3.2

Nota:
[a] Data adalah merujuk kepada data anggaran penduduk semasa pertengahan tahun berasaskan Banci Penduduk dan Perumahan Malaysia, 2020
[b] Kadar adalah bagi setiap 1,000 penduduk
[p] Permulaan
Hasil tambah mungkin berbeza disebabkan oleh pembundaran

GUNA TENAGA

Bilangan penduduk bekerja di Lahad Datu adalah seramai 114.2 ribu orang pada tahun 2023. Kadar penyertaan tenaga buruh (KPTB) dan kadar pengangguran masing-masing mencatatkan 71.6 peratus dan 7.7 peratus pada tahun yang sama.

Paparan 2: Penduduk bekerja, kadar penyertaan tenaga buruh dan kadar pengangguran, Lahad Datu, Sabah, 2022 dan 2023

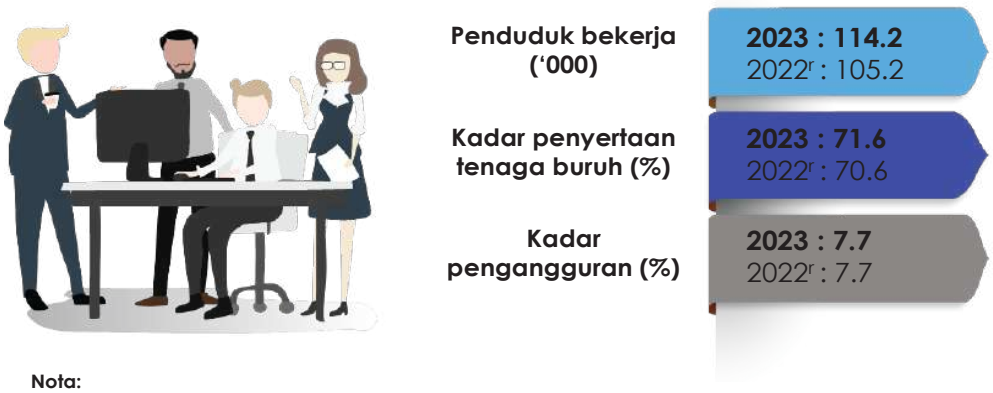

Nota:
[r] Data dikemaskini berdasarkan anggaran penduduk semasa pertengahan tahun

PENDIDIKAN

Lahad Datu mempunyai 53 buah sekolah pada tahun 2023 merangkumi 43 sekolah rendah dan 10 sekolah menengah. Bilangan guru di sekolah rendah dan sekolah menengah adalah masing-masing seramai 1,330 dan 1,021 guru pada tahun yang sama.

Jadual 2: Bilangan sekolah, guru dan murid sekolah kerajaan dan bantuan kerajaan, Lahad Datu, Sabah, 2022 dan 2023

	2022			2023		
	Sekolah rendah	Sekolah menengah		Sekolah rendah	Sekolah menengah	
Sekolah	43	10		43	10	
Guru	1,316	1,002		1,330	1,021	
Murid	n.a	Peringkat menengah n.a	Peringkat lepasan menengah n.a	n.a	Peringkat menengah n.a	Peringkat lepasan menengah n.a

Sumber: Kementerian Pendidikan Malaysia

KESIHATAN

Lahad Datu mempunyai sebuah hospital kerajaan dan 20 klinik kerajaan pada tahun 2023. Klinik kerajaan merangkumi klinik kesihatan (termasuk klinik kesihatan ibu dan anak), klinik desa dan klinik komuniti.

Paparan 3: Bilangan hospital dan klinik kerajaan, Lahad Datu, Sabah, 2022 dan 2023

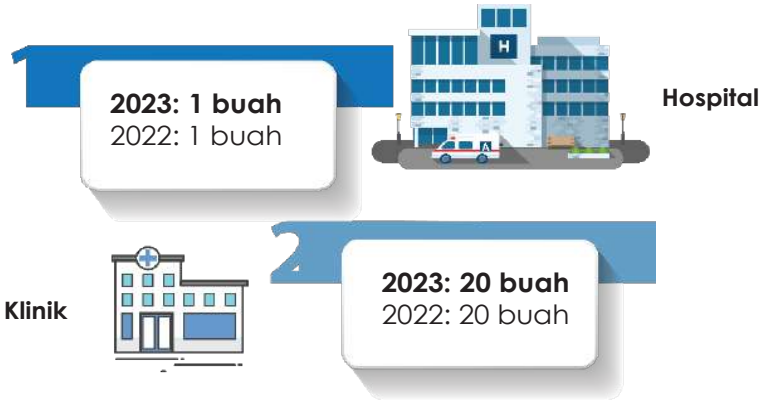

Sumber: Kementerian Kesihatan Malaysia

PERKHIDMATAN KEBAJIKAN

Bilangan ketua isi rumah miskin yang berdaftar dengan eKasih di Lahad Datu pada tahun 2023 meningkat kepada 2,693 orang berbanding 2,159 (2022).

Paparan 4: Bilangan ketua isi rumah yang berdaftar dengan eKasih, Lahad Datu, Sabah, 2022 dan 2023

Sumber: Unit Penyelarasan Pelaksanaan (ICU), Jabatan Perdana Menteri

KESELAMATAN AWAM

Jenayah indeks merangkumi jenayah kekerasan dan jenayah harta benda. Jenayah indeks yang direkodkan di Lahad Datu adalah sebanyak 205 kes pada tahun 2023. Jenayah kekerasan dan jenayah harta benda masing-masing mencatatkan 43 kes dan 162 kes pada tahun yang sama.

Paparan 5: Jenayah indeks, jenayah kekerasan dan jenayah harta benda, Lahad Datu, Sabah, 2022 dan 2023

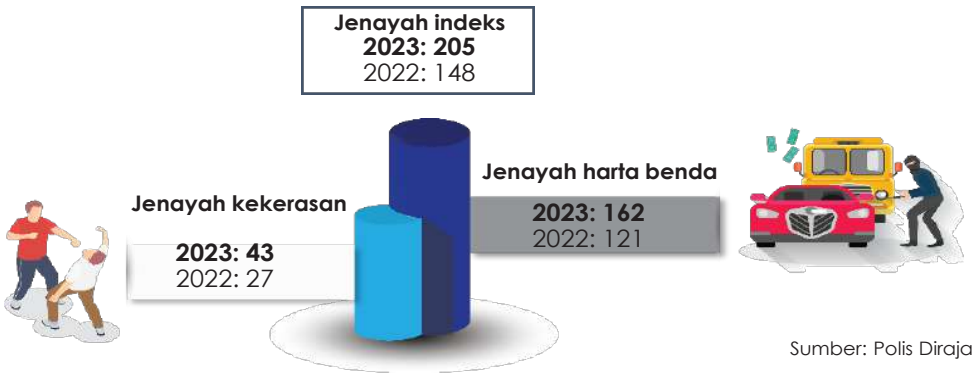

Sumber: Polis Diraja Malaysia

Bilangan kebakaran yang direkodkan di Lahad Datu adalah sebanyak 88 kes pada tahun 2023. Tiada kes kematian dan kecederaan dicatatkan pada tahun yang sama.

Paparan 6: Bilangan kematian dan kecederaan akibat kebakaran, Lahad Datu, Sabah, 2022 dan 2023

Sumber: Jabatan Bomba dan Penyelamat Malaysia

STATISTIK SOSIAL
SEMPORNA, SABAH

Paparan 1: Maklumat asas terpilih, Semporna, Sabah, 2023

Nota:
1. Banci adalah merujuk kepada data anggaran penduduk semasa pertengahan tahun berasaskan Banci Penduduk dan Perumahan Malaysia, 2020
2. Hasil tambah mungkin berbeza disebabkan oleh pembundaran

Semporna mempunyai keluasan tanah 1,116.6 kilometer persegi dengan kepadatan penduduk 163 orang per kilometer persegi. Bilangan penduduk di Semporna pada tahun 2023 adalah 186.0 ribu orang dengan kadar pertumbuhan tahunan 11.8 peratus.

PENDUDUK

Bilangan penduduk

Penduduk Semporna pada tahun 2023 adalah 186.0 ribu orang dengan bilangan penduduk lelaki 95.5 ribu orang dan perempuan 90.5 ribu orang. **(Jadual 1)**

Jangkaan hayat ketika lahir

Jangkaan hayat ketika lahir pada tahun 2023 adalah 72.6 tahun. Jangkaan hayat mengikut jantina menunjukkan seorang bayi perempuan yang lahir pada tahun 2023 secara purata dijangka boleh hidup sehingga 73.7 tahun dan bayi lelaki dijangka boleh hidup sehingga 71.5 tahun. **(Jadual 1)**

Bilangan kelahiran hidup dan kadar kelahiran kasar

Bilangan kelahiran hidup yang dicatatkan pada tahun 2023 di Semporna adalah sebanyak 3,097 kelahiran, meningkat 6.1 peratus berbanding 2,920 kelahiran pada tahun 2022. Kadar kelahiran kasar (CBR) merekodkan penurunan daripada 17.7 (2022) kepada 16.6 (2023) bagi setiap 1,000 penduduk. **(Jadual 1)**

Bilangan kematian dan kadar kematian kasar

Bilangan kematian yang dicatatkan pada tahun 2023 di Semporna adalah sebanyak 791 kematian, meningkat 1.4 peratus berbanding 780 kematian pada tahun 2022. Kadar kematian kasar (CDR) merekodkan penurunan kepada 4.3 (2023) daripada 4.7 (2022) bagi setiap 1,000 penduduk. **(Jadual 1)**

MY LOCAL STATS, SEMPORNA, SABAH, 2023

Jadual 1: Statistik utama penduduk dan demografi, Semporna, Sabah, 2022 dan 2023

Indikator	2022	2023
Jumlah penduduk ('000)[a]	165.4	186.0
Lelaki	84.8	95.5
Perempuan	80.6	90.5
Jangkaan hayat ketika lahir (tahun)		
Lelaki dan perempuan	71.9	72.6[p]
Lelaki	70.9	71.5[p]
Perempuan	73.0	73.7[p]
Kelahiran		
Bilangan kelahiran hidup	2,920	3,097
Kadar kelahiran kasar[b]	17.7	16.6
Kematian		
Bilangan kematian	780	791
Kadar kematian kasar[b]	4.7	4.3

Nota:
[a] Data adalah merujuk kepada data anggaran penduduk semasa pertengahan tahun berasaskan Banci Penduduk dan Perumahan Malaysia, 2020
[b] Kadar adalah bagi setiap 1,000 penduduk
[p] Permulaan
Hasil tambah mungkin berbeza disebabkan oleh pembundaran

GUNA TENAGA

Bilangan penduduk bekerja di Semporna adalah seramai 81.0 ribu orang pada tahun 2023. Kadar penyertaan tenaga buruh (KPTB) dan kadar pengangguran masing-masing mencatatkan 67.9 peratus dan 8.6 peratus pada tahun yang sama.

Paparan 2: Penduduk bekerja, kadar penyertaan tenaga buruh dan kadar pengangguran, Semporna, Sabah, 2022 dan 2023

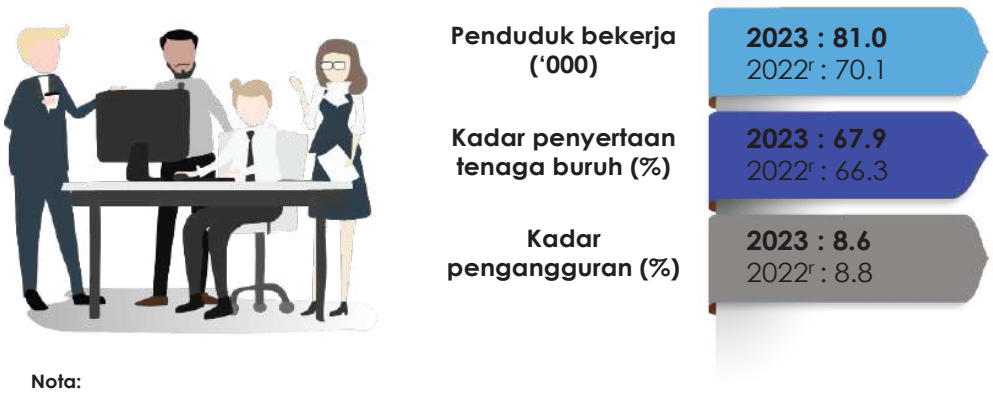

Nota:
[r] Data dikemaskini berdasarkan anggaran penduduk semasa pertengahan tahun

PENDIDIKAN

Semporna mempunyai 50 buah sekolah pada tahun 2023 merangkumi 41 sekolah rendah dan sembilan sekolah menengah. Bilangan guru di sekolah rendah dan sekolah menengah adalah masing-masing seramai 1,267 dan 793 guru pada tahun yang sama.

Jadual 2: Bilangan sekolah, guru dan murid sekolah kerajaan dan bantuan kerajaan, Semporna, Sabah, 2022 dan 2023

	2022			2023		
	Sekolah rendah	Sekolah menengah		Sekolah rendah	Sekolah menengah	
Sekolah	41	9		41	9	
Guru	1,247	779		1,267	793	
Murid	n.a	Peringkat menengah n.a	Peringkat lepasan menengah n.a	n.a	Peringkat menengah n.a	Peringkat lepasan menengah n.a

Sumber: Kementerian Pendidikan Malaysia

KESIHATAN

Semporna mempunyai sebuah hospital kerajaan dan 11 klinik kerajaan pada tahun 2023. Klinik kerajaan merangkumi klinik kesihatan (termasuk klinik kesihatan ibu dan anak), klinik desa dan klinik komuniti.

Paparan 3: Bilangan hospital dan klinik kerajaan, Semporna, Sabah, 2022 dan 2023

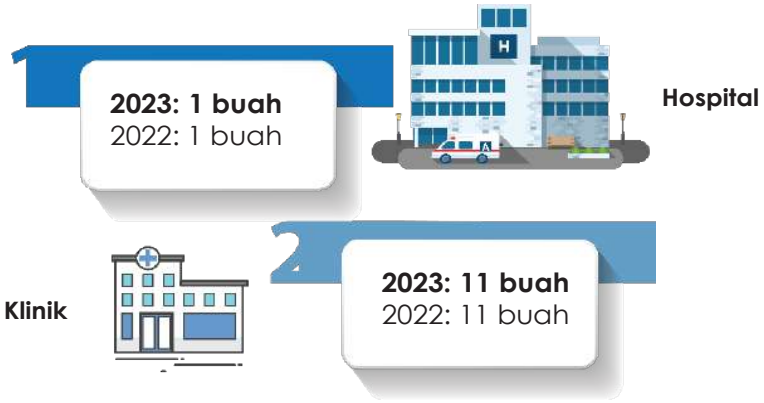

Sumber: Kementerian Kesihatan Malaysia

PERKHIDMATAN KEBAJIKAN

Bilangan ketua isi rumah miskin yang berdaftar dengan eKasih di Semporna pada tahun 2023 menurun kepada 3,946 orang berbanding 4,012 (2022).

Paparan 4: Bilangan ketua isi rumah yang berdaftar dengan eKasih, Semporna, Sabah, 2022 dan 2023

Sumber: Unit Penyelarasan Pelaksanaan (ICU), Jabatan Perdana Menteri

KESELAMATAN AWAM

Jenayah indeks merangkumi jenayah kekerasan dan jenayah harta benda. Jenayah indeks yang direkodkan di Semporna adalah sebanyak 220 kes pada tahun 2023. Jenayah kekerasan dan jenayah harta benda masing-masing mencatatkan 36 kes dan 184 kes pada tahun yang sama.

Paparan 5: Jenayah indeks, jenayah kekerasan dan jenayah harta benda, Semporna, Sabah, 2022 dan 2023

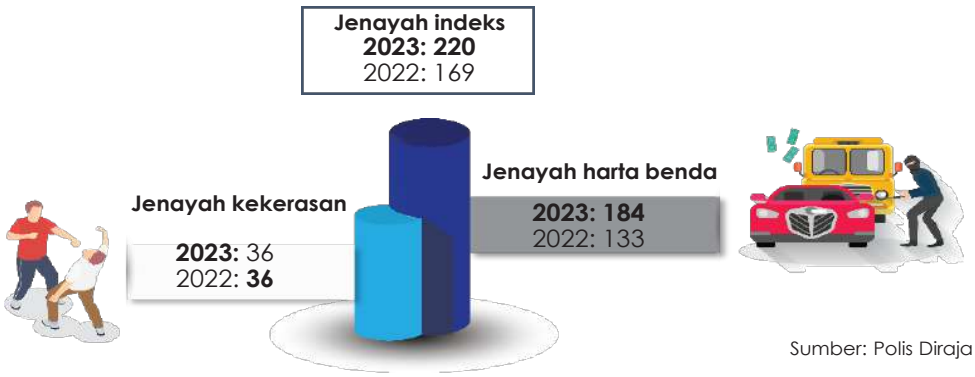

Sumber: Polis Diraja Malaysia

Bilangan kebakaran yang direkodkan di Semporna adalah sebanyak 90 kes pada tahun 2023. Bilangan kematian dan kecederaan masing-masing mencatatkan satu kes pada tahun yang sama.

Paparan 6: Bilangan kematian dan kecederaan akibat kebakaran, Semporna, Sabah, 2022 dan 2023

Sumber: Jabatan Bomba dan Penyelamat Malaysia

STATISTIK SOSIAL
SANDAKAN, SABAH

Paparan 1: Maklumat asas terpilih, Sandakan, Sabah, 2023

Nota:
1. Banci adalah merujuk kepada data anggaran penduduk semasa pertengahan tahun berasaskan Banci Penduduk dan Perumahan Malaysia, 2020
2. Hasil tambah mungkin berbeza disebabkan oleh pembundaran

Sandakan mempunyai keluasan tanah 2,267.8 kilometer persegi dengan kepadatan penduduk 208 orang per kilometer persegi. Bilangan penduduk di Sandakan pada tahun 2023 adalah 470.4 ribu orang dengan kadar pertumbuhan tahunan 7.8 peratus.

PENDUDUK

Bilangan penduduk

Penduduk Sandakan pada tahun 2023 adalah 470.4 ribu orang dengan bilangan penduduk lelaki 243.5 ribu orang dan perempuan 226.9 ribu orang. **(Jadual 1)**

Jangkaan hayat ketika lahir

Jangkaan hayat ketika lahir pada tahun 2023 adalah 76.1 tahun. Jangkaan hayat mengikut jantina menunjukkan seorang bayi perempuan yang lahir pada tahun 2023 secara purata dijangka boleh hidup sehingga 77.9 tahun dan bayi lelaki dijangka boleh hidup sehingga 74.5 tahun. **(Jadual 1)**

Bilangan kelahiran hidup dan kadar kelahiran kasar

Bilangan kelahiran hidup yang dicatatkan pada tahun 2023 di Sandakan adalah sebanyak 4,861 kelahiran, meningkat 9.4 peratus berbanding 4,444 kelahiran pada tahun 2022. Kadar kelahiran kasar (CBR) merekodkan peningkatan daripada 10.2 (2022) kepada 10.3 (2023) bagi setiap 1,000 penduduk. **(Jadual 1)**

Bilangan kematian dan kadar kematian kasar

Bilangan kematian yang dicatatkan pada tahun 2023 di Sandakan adalah sebanyak 1,714 kematian, menurun 2.8 peratus berbanding 1,763 kematian pada tahun 2022. Kadar kematian kasar (CDR) merekodkan penurunan kepada 3.6 (2023) daripada 4.1 (2022) bagi setiap 1,000 penduduk. **(Jadual 1)**

MY LOCAL STATS, SANDAKAN, SABAH, 2023

Jadual 1: Statistik utama penduduk dan demografi, Sandakan, Sabah, 2022 dan 2023

Indikator	2022	2023
Jumlah penduduk ('000)[a]	435.3	470.4
Lelaki	224.7	243.5
Perempuan	210.6	226.9
Jangkaan hayat ketika lahir (tahun)		
Lelaki dan perempuan	74.9	76.1[p]
Lelaki	73.5	74.5[p]
Perempuan	76.7	77.9[p]
Kelahiran		
Bilangan kelahiran hidup	4,444	4,861
Kadar kelahiran kasar[b]	10.2	10.3
Kematian		
Bilangan kematian	1,763	1,714
Kadar kematian kasar[b]	4.1	3.6

Nota:
[a] Data adalah merujuk kepada data anggaran penduduk semasa pertengahan tahun berasaskan Banci Penduduk dan Perumahan Malaysia, 2020
[b] Kadar adalah bagi setiap 1,000 penduduk
[p] Permulaan
Hasil tambah mungkin berbeza disebabkan oleh pembundaran

GUNA TENAGA

Bilangan penduduk bekerja di Sandakan adalah seramai 226.8 ribu orang pada tahun 2023. Kadar penyertaan tenaga buruh (KPTB) dan kadar pengangguran masing-masing mencatatkan 72.6 peratus dan 7.1 peratus pada tahun yang sama.

Paparan 2: Penduduk bekerja, kadar penyertaan tenaga buruh dan kadar pengangguran, Sandakan, Sabah, 2022 dan 2023

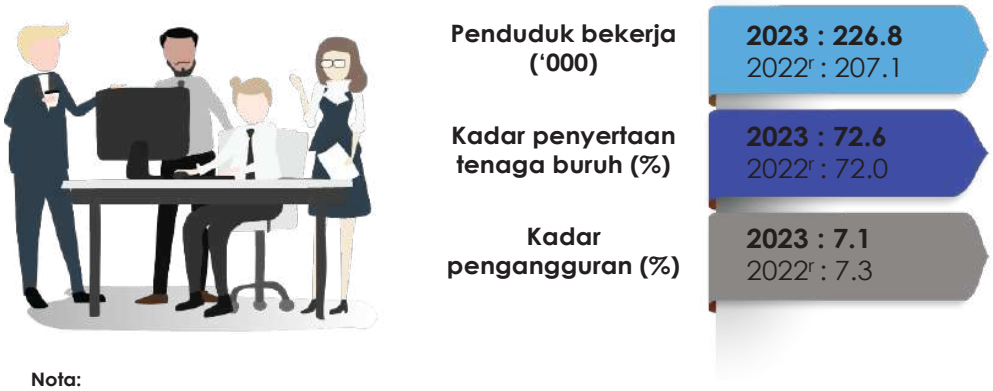

Nota:
[r] Data dikemaskini berdasarkan anggaran penduduk semasa pertengahan tahun

PENDIDIKAN

Sandakan mempunyai 87 buah sekolah pada tahun 2023 merangkumi 65 sekolah rendah dan 22 sekolah menengah. Bilangan guru di sekolah rendah dan sekolah menengah adalah masing-masing seramai 2,084 dan 1,499 guru pada tahun yang sama.

Jadual 2: Bilangan sekolah, guru dan murid sekolah kerajaan dan bantuan kerajaan, Sandakan, Sabah, 2022 dan 2023

	2022			2023		
	Sekolah rendah	Sekolah menengah		Sekolah rendah	Sekolah menengah	
Sekolah	65	21		65	22	
Guru	2,085	1,476		2,084	1,499	
Murid	n.a	Peringkat menengah n.a	Peringkat lepasan menengah n.a	n.a	Peringkat menengah n.a	Peringkat lepasan menengah n.a

Sumber: Kementerian Pendidikan Malaysia

KESIHATAN

Sandakan mempunyai sebuah hospital kerajaan dan 23 klinik kerajaan pada tahun 2023. Klinik kerajaan merangkumi klinik kesihatan (termasuk klinik kesihatan ibu dan anak), klinik desa dan klinik komuniti.

Paparan 3: Bilangan hospital dan klinik kerajaan, Sandakan, Sabah, 2022 dan 2023

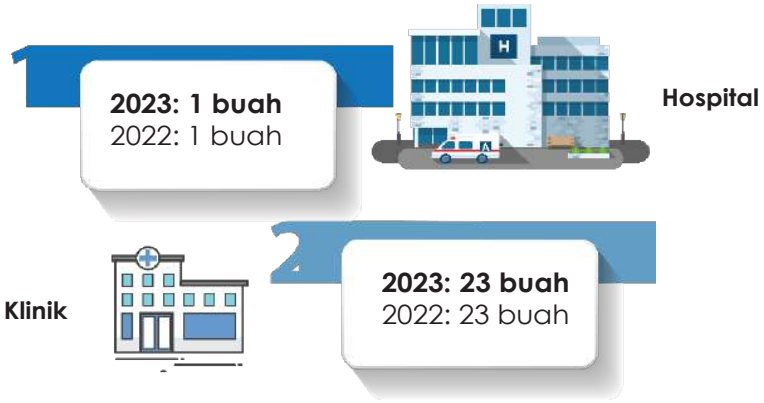

Sumber: Kementerian Kesihatan Malaysia

PERKHIDMATAN KEBAJIKAN

Bilangan ketua isi rumah miskin yang berdaftar dengan eKasih di Sandakan pada tahun 2023 meningkat kepada 3,981 orang berbanding 3,644 (2022).

Paparan 4: Bilangan ketua isi rumah yang berdaftar dengan eKasih, Sandakan, Sabah, 2022 dan 2023

Sumber: Unit Penyelarasan Pelaksanaan (ICU), Jabatan Perdana Menteri

KESELAMATAN AWAM

Jenayah indeks merangkumi jenayah kekerasan dan jenayah harta benda. Jenayah indeks yang direkodkan di Sandakan adalah sebanyak 541 kes pada tahun 2023. Jenayah kekerasan dan jenayah harta benda masing-masing mencatatkan 47 kes dan 494 kes pada tahun yang sama.

Paparan 5: Jenayah indeks, jenayah kekerasan dan jenayah harta benda, Sandakan, Sabah, 2022 dan 2023

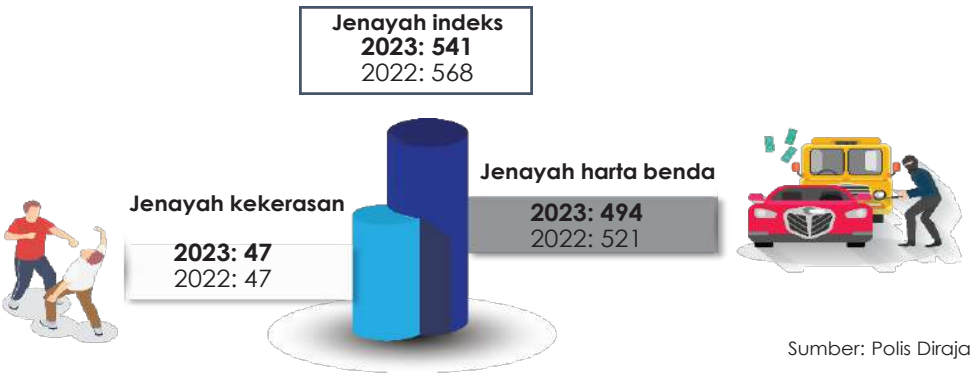

Sumber: Polis Diraja Malaysia

Bilangan kebakaran yang direkodkan di Sandakan adalah sebanyak 155 kes pada tahun 2023. Bilangan kecederaan mencatatkan dua kes pada tahun yang sama.

Paparan 6: Bilangan kematian dan kecederaan akibat kebakaran, Sandakan, Sabah, 2022 dan 2023

Sumber: Jabatan Bomba dan Penyelamat Malaysia

STATISTIK SOSIAL
KINABATANGAN, SABAH

Paparan 1: Maklumat asas terpilih, Kinabatangan, Sabah, 2023

Nota:
1. Banci adalah merujuk kepada data anggaran penduduk semasa pertengahan tahun berasaskan Banci Penduduk dan Perumahan Malaysia, 2020
2. Hasil tambah mungkin berbeza disebabkan oleh pembundaran

Kinabatangan mempunyai keluasan tanah 6,580.1 kilometer persegi dengan kepadatan penduduk 23 orang per kilometer persegi. Bilangan penduduk di Kinabatangan pada tahun 2023 adalah 149.1 ribu orang dengan kadar pertumbuhan tahunan 7.7 peratus.

PENDUDUK

Bilangan penduduk

Penduduk Kinabatangan pada tahun 2023 adalah 149.1 ribu orang dengan bilangan penduduk lelaki 82.9 ribu orang dan perempuan 66.2 ribu orang. **(Jadual 1)**

Jangkaan hayat ketika lahir

Jangkaan hayat ketika lahir pada tahun 2023 adalah 77.5 tahun. Jangkaan hayat mengikut jantina menunjukkan seorang bayi perempuan yang lahir pada tahun 2023 secara purata dijangka boleh hidup sehingga 78.7 tahun dan bayi lelaki dijangka boleh hidup sehingga 76.5 tahun. **(Jadual 1)**

Bilangan kelahiran hidup dan kadar kelahiran kasar

Bilangan kelahiran hidup yang dicatatkan pada tahun 2023 di Kinabatangan adalah sebanyak 633 kelahiran, meningkat 0.3 peratus berbanding 631 kelahiran pada tahun 2022. Kadar kelahiran kasar (CBR) merekodkan penurunan daripada 4.6 (2022) kepada 4.2 (2023) bagi setiap 1,000 penduduk. **(Jadual 1)**

Bilangan kematian dan kadar kematian kasar

Bilangan kematian yang dicatatkan pada tahun 2023 di Kinabatangan adalah sebanyak 244 kematian, menurun 8.3 peratus berbanding 266 kematian pada tahun 2022. Kadar kematian kasar (CDR) merekodkan penurunan kepada 1.6 (2023) daripada 1.9 (2022) bagi setiap 1,000 penduduk. **(Jadual 1)**

MY LOCAL STATS, KINABATANGAN, SABAH, 2023

Jadual 1: Statistik utama penduduk dan demografi, Kinabatangan, Sabah, 2022 dan 2023

Indikator	2022	2023
Jumlah penduduk ('000)[a]	138.1	149.1
Lelaki	76.8	82.9
Perempuan	61.4	66.2
Jangkaan hayat ketika lahir (tahun)		
Lelaki dan perempuan	77.6	77.5[p]
Lelaki	76.8	76.5[p]
Perempuan	78.5	78.7[p]
Kelahiran		
Bilangan kelahiran hidup	631	633
Kadar kelahiran kasar[b]	4.6	4.2
Kematian		
Bilangan kematian	266	244
Kadar kematian kasar[b]	1.9	1.6

Nota:
[a] Data adalah merujuk kepada data anggaran penduduk semasa pertengahan tahun berasaskan Banci Penduduk dan Perumahan Malaysia, 2020
[b] Kadar adalah bagi setiap 1,000 penduduk
[p] Permulaan
Hasil tambah mungkin berbeza disebabkan oleh pembundaran

GUNA TENAGA

Bilangan penduduk bekerja di Kinabatangan adalah seramai 75.3 ribu orang pada tahun 2023. Kadar penyertaan tenaga buruh (KPTB) dan kadar pengangguran masing-masing mencatatkan 70.2 peratus dan 8.4 peratus pada tahun yang sama.

Paparan 2: Penduduk bekerja, kadar penyertaan tenaga buruh dan kadar pengangguran, Kinabatangan, Sabah, 2022 dan 2023

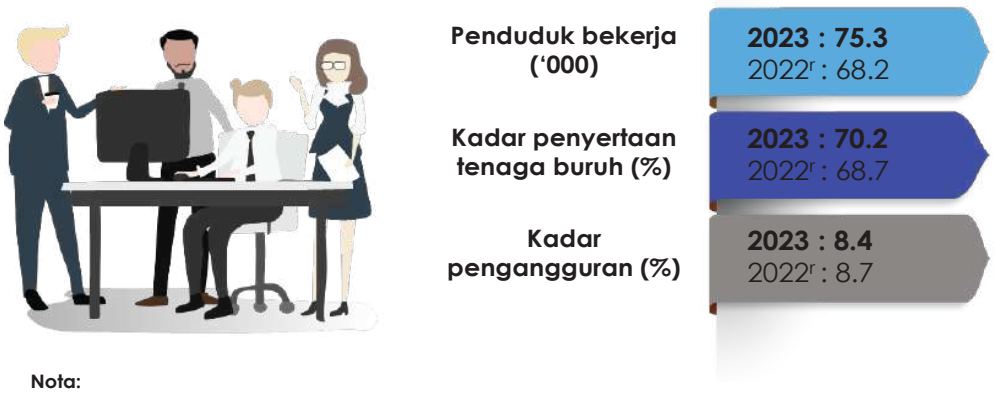

Nota:
[r] Data dikemaskini berdasarkan anggaran penduduk semasa pertengahan tahun

PENDIDIKAN

Kinabatangan mempunyai 35 buah sekolah pada tahun 2023 merangkumi 31 sekolah rendah dan empat sekolah menengah. Bilangan guru di sekolah rendah dan sekolah menengah adalah masing-masing seramai 613 dan 224 guru pada tahun yang sama.

Jadual 2: Bilangan sekolah, guru dan murid sekolah kerajaan dan bantuan kerajaan, Kinabatangan, Sabah, 2022 dan 2023

	2022			2023		
	Sekolah rendah	Sekolah menengah		Sekolah rendah	Sekolah menengah	
Sekolah	31	4		31	4	
Guru	607	218		613	224	
Murid	n.a	Peringkat menengah n.a	Peringkat lepasan menengah n.a	n.a	Peringkat menengah n.a	Peringkat lepasan menengah n.a

Sumber: Kementerian Pendidikan Malaysia

KESIHATAN

Kinabatangan mempunyai sebuah hospital kerajaan dan lima klinik kerajaan pada tahun 2023. Klinik kerajaan merangkumi klinik kesihatan (termasuk klinik kesihatan ibu dan anak), klinik desa dan klinik komuniti.

Paparan 3: Bilangan hospital dan klinik kerajaan, Kinabatangan, Sabah, 2022 dan 2023

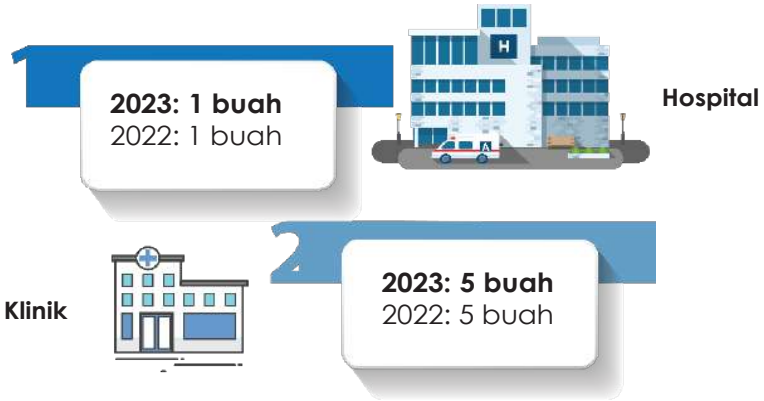

Sumber: Kementerian Kesihatan Malaysia

PERKHIDMATAN KEBAJIKAN

Bilangan ketua isi rumah miskin yang berdaftar dengan eKasih di Kinabatangan pada tahun 2023 meningkat kepada 1,844 orang berbanding 1,550 (2022).

Paparan 4: Bilangan ketua isi rumah yang berdaftar dengan eKasih, Kinabatangan, Sabah, 2022 dan 2023

Sumber: Unit Penyelarasan Pelaksanaan (ICU), Jabatan Perdana Menteri

KESELAMATAN AWAM

Jenayah indeks merangkumi jenayah kekerasan dan jenayah harta benda. Jenayah indeks yang direkodkan di Kinabatangan adalah sebanyak 88 kes pada tahun 2023. Jenayah kekerasan dan jenayah harta benda masing-masing mencatatkan 14 kes dan 74 kes pada tahun yang sama.

Paparan 5: Jenayah indeks, jenayah kekerasan dan jenayah harta benda, Kinabatangan, Sabah, 2022 dan 2023

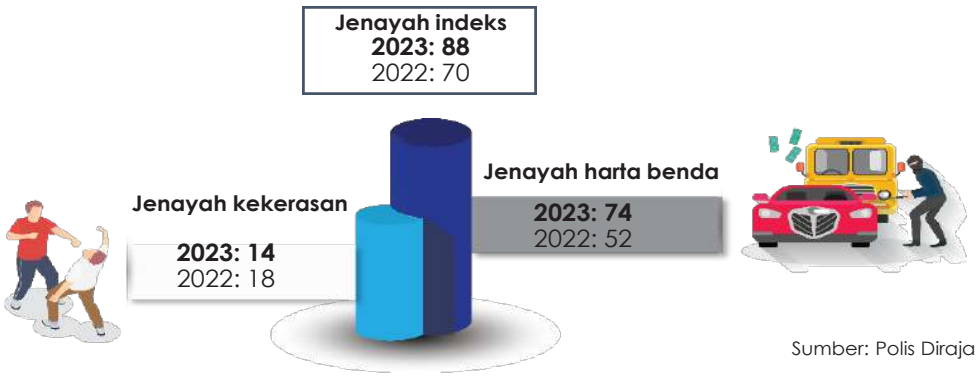

Sumber: Polis Diraja Malaysia

Bilangan kebakaran yang direkodkan di Kinabatangan adalah sebanyak 32 kes pada tahun 2023. Bilangan kecederaan mencatatkan empat kes pada tahun yang sama.

Paparan 6: Bilangan kematian dan kecederaan akibat kebakaran, Kinabatangan, Sabah, 2022 dan 2023

Sumber: Jabatan Bomba dan Penyelamat Malaysia

STATISTIK SOSIAL
BELURAN, SABAH

Paparan 1: Maklumat asas terpilih, Beluran, Sabah, 2023

Nota:
1. Banci adalah merujuk kepada data anggaran penduduk semasa pertengahan tahun berasaskan Banci Penduduk dan Perumahan Malaysia, 2020
2. Hasil tambah mungkin berbeza disebabkan oleh pembundaran

Beluran mempunyai keluasan tanah 6,073.2 kilometer persegi dengan kepadatan penduduk 15 orang per kilometer persegi. Bilangan penduduk di Beluran pada tahun 2023 adalah 83.9 ribu orang dengan kadar pertumbuhan tahunan 9.5 peratus.

PENDUDUK

Bilangan penduduk

Penduduk Beluran pada tahun 2023 adalah 83.9 ribu orang dengan bilangan penduduk lelaki 45.5 ribu orang dan perempuan 38.4 ribu orang. **(Jadual 1)**

Jangkaan hayat ketika lahir

Jangkaan hayat ketika lahir pada tahun 2023 adalah 73.2 tahun. Jangkaan hayat mengikut jantina menunjukkan seorang bayi perempuan yang lahir pada tahun 2023 secara purata dijangka boleh hidup sehingga 74.2 tahun dan bayi lelaki dijangka boleh hidup sehingga 72.3 tahun. **(Jadual 1)**

Bilangan kelahiran hidup dan kadar kelahiran kasar

Bilangan kelahiran hidup yang dicatatkan pada tahun 2023 di Beluran adalah sebanyak 872 kelahiran, meningkat 3.2 peratus berbanding 845 kelahiran pada tahun 2022. Kadar kelahiran kasar (CBR) merekodkan penurunan daripada 11.1 (2022) kepada 10.4 (2023) bagi setiap 1,000 penduduk. **(Jadual 1)**

Bilangan kematian dan kadar kematian kasar

Bilangan kematian yang dicatatkan pada tahun 2023 di Beluran adalah sebanyak 350 kematian, meningkat 15.9 peratus berbanding 302 kematian pada tahun 2022. Kadar kematian kasar (CDR) merekodkan peningkatan kepada 4.2 (2023) daripada 4.0 (2022) bagi setiap 1,000 penduduk. **(Jadual 1)**

MY LOCAL STATS, BELURAN, SABAH, 2023

Jadual 1: Statistik utama penduduk dan demografi, Beluran, Sabah, 2022 dan 2023

Indikator	2022	2023
Jumlah penduduk ('000)[a]	76.3	83.9
Lelaki	41.1	45.5
Perempuan	35.2	38.4
Jangkaan hayat ketika lahir (tahun)		
Lelaki dan perempuan	72.2	73.2[p]
Lelaki	71.5	72.3[p]
Perempuan	73.0	74.2[p]
Kelahiran		
Bilangan kelahiran hidup	845	872
Kadar kelahiran kasar[b]	11.1	10.4
Kematian		
Bilangan kematian	302	350
Kadar kematian kasar[b]	4.0	4.2

Nota:
[a] Data adalah merujuk kepada data anggaran penduduk semasa pertengahan tahun berasaskan Banci Penduduk dan Perumahan Malaysia, 2020
[b] Kadar adalah bagi setiap 1,000 penduduk
[p] Permulaan
Hasil tambah mungkin berbeza disebabkan oleh pembundaran

GUNA TENAGA

Bilangan penduduk bekerja di Beluran adalah seramai 35.0 ribu orang pada tahun 2023. Kadar penyertaan tenaga buruh (KPTB) dan kadar pengangguran masing-masing mencatatkan 64.1 peratus dan 8.8 peratus pada tahun yang sama.

Paparan 2: Penduduk bekerja, kadar penyertaan tenaga buruh dan kadar pengangguran, Beluran, Sabah, 2022 dan 2023

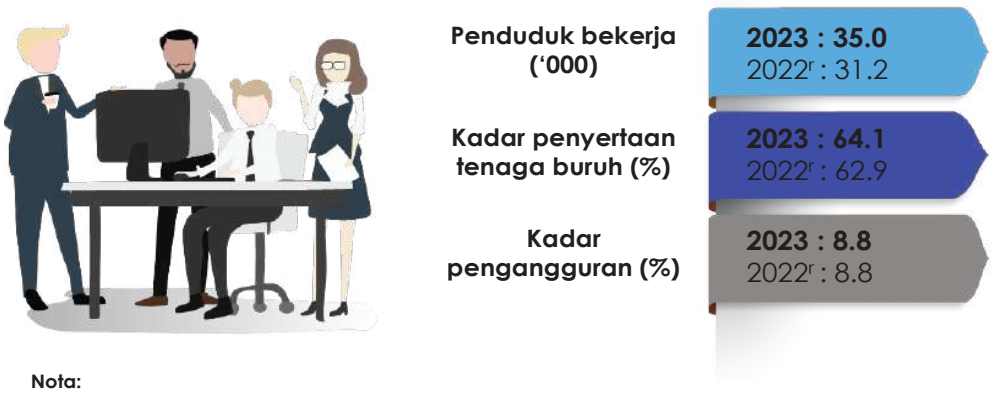

Nota:
[r] Data dikemaskini berdasarkan anggaran penduduk semasa pertengahan tahun

PENDIDIKAN

Beluran mempunyai 53 buah sekolah pada tahun 2023 merangkumi 47 sekolah rendah dan enam sekolah menengah. Bilangan guru di sekolah rendah dan sekolah menengah adalah masing-masing seramai 752 dan 311 guru pada tahun yang sama.

Jadual 2: Bilangan sekolah, guru dan murid sekolah kerajaan dan bantuan kerajaan, Beluran, Sabah, 2022 dan 2023

	2022			2023		
	Sekolah rendah	Sekolah menengah		Sekolah rendah	Sekolah menengah	
Sekolah	47	6		47	6	
Guru	747	294		752	311	
Murid	n.a	Peringkat menengah n.a	Peringkat lepasan menengah n.a	n.a	Peringkat menengah n.a	Peringkat lepasan menengah n.a

Sumber: Kementerian Pendidikan Malaysia

KESIHATAN

Beluran mempunyai sebuah hospital kerajaan dan 15 klinik kerajaan pada tahun 2023. Klinik kerajaan merangkumi klinik kesihatan (termasuk klinik kesihatan ibu dan anak), klinik desa dan klinik komuniti.

Paparan 3: Bilangan hospital dan klinik kerajaan, Beluran, Sabah, 2022 dan 2023

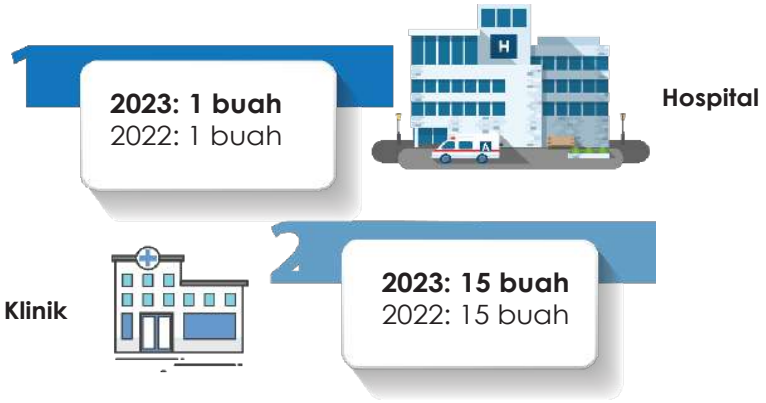

Sumber: Kementerian Kesihatan Malaysia

PERKHIDMATAN KEBAJIKAN

Bilangan ketua isi rumah miskin yang berdaftar dengan eKasih di Beluran pada tahun 2023 menurun kepada 2,739 orang berbanding 2,766 (2022).

Paparan 4: Bilangan ketua isi rumah yang berdaftar dengan eKasih, Beluran, Sabah, 2022 dan 2023

Sumber: Unit Penyelarasan Pelaksanaan (ICU), Jabatan Perdana Menteri

KESELAMATAN AWAM

Jenayah indeks merangkumi jenayah kekerasan dan jenayah harta benda. Jenayah indeks yang direkodkan di Beluran adalah sebanyak 84 kes pada tahun 2023. Jenayah kekerasan dan jenayah harta benda masing-masing mencatatkan 19 kes dan 65 kes pada tahun yang sama.

Paparan 5: Jenayah indeks, jenayah kekerasan dan jenayah harta benda, Beluran, Sabah, 2022 dan 2023

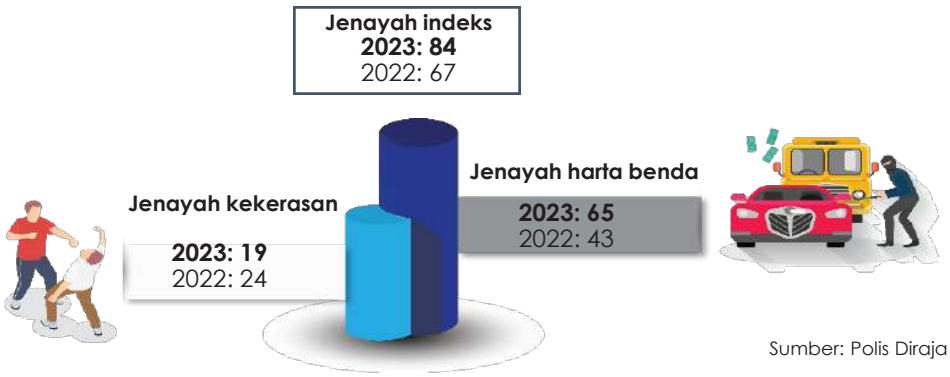

Sumber: Polis Diraja Malaysia

Bilangan kebakaran yang direkodkan di Beluran adalah sebanyak 19 kes pada tahun 2023. Tiada kes kematian dan kecederaan dicatatkan pada tahun yang sama.

Paparan 6: Bilangan kematian dan kecederaan akibat kebakaran, Beluran, Sabah, 2022 dan 2023

Sumber: Jabatan Bomba dan Penyelamat Malaysia

STATISTIK SOSIAL
KOTA KINABALU, SABAH

Paparan 1: Maklumat asas terpilih, Kota Kinabalu, Sabah, 2023

Nota:
1. Banci adalah merujuk kepada data anggaran penduduk semasa pertengahan tahun berasaskan Banci Penduduk dan Perumahan Malaysia, 2020
2. Hasil tambah mungkin berbeza disebabkan oleh pembundaran

Kota Kinabalu mempunyai keluasan tanah 368.4 kilometer persegi dengan kepadatan penduduk 1,499 orang per kilometer persegi. Bilangan penduduk di Kota Kinabalu pada tahun 2023 adalah 525.7 ribu orang dengan kadar pertumbuhan tahunan 4.8 peratus.

PENDUDUK

Bilangan penduduk

Penduduk Kota Kinabalu pada tahun 2023 adalah 525.7 ribu orang dengan bilangan penduduk lelaki 270.4 ribu orang dan perempuan 255.3 ribu orang. **(Jadual 1)**

Jangkaan hayat ketika lahir

Jangkaan hayat ketika lahir pada tahun 2023 adalah 77.4 tahun. Jangkaan hayat mengikut jantina menunjukkan seorang bayi perempuan yang lahir pada tahun 2023 secara purata dijangka boleh hidup sehingga 79.7 tahun dan bayi lelaki dijangka boleh hidup sehingga 75.5 tahun. **(Jadual 1)**

Bilangan kelahiran hidup dan kadar kelahiran kasar

Bilangan kelahiran hidup yang dicatatkan pada tahun 2023 di Kota Kinabalu adalah sebanyak 5,928 kelahiran, meningkat 1.6 peratus berbanding 5,832 kelahiran pada tahun 2022. Kadar kelahiran kasar (CBR) merekodkan penurunan daripada 11.6 (2022) kepada 11.3 (2023) bagi setiap 1,000 penduduk. **(Jadual 1)**

Bilangan kematian dan kadar kematian kasar

Bilangan kematian yang dicatatkan pada tahun 2023 di Kota Kinabalu adalah sebanyak 1,831 kematian, menurun 11.4 peratus berbanding 2,067 kematian pada tahun 2022. Kadar kematian kasar (CDR) merekodkan penurunan kepada 3.5 (2023) daripada 4.1 (2022) bagi setiap 1,000 penduduk. **(Jadual 1)**

MY LOCAL STATS, KOTA KINABALU, SABAH, 2023

Jadual 1: Statistik utama penduduk dan demografi, Kota Kinabalu, Sabah, 2022 dan 2023

Indikator	2022	2023
Jumlah penduduk ('000)[a]	500.8	525.7
Lelaki	256.9	270.4
Perempuan	243.9	255.3
Jangkaan hayat ketika lahir (tahun)		
Lelaki dan perempuan	76.4	77.4[p]
Lelaki	74.4	75.5[p]
Perempuan	78.8	79.7[p]
Kelahiran		
Bilangan kelahiran hidup	5,832	5,928
Kadar kelahiran kasar[b]	11.6	11.3
Kematian		
Bilangan kematian	2,067	1,831
Kadar kematian kasar[b]	4.1	3.5

Nota:
[a] Data adalah merujuk kepada data anggaran penduduk semasa pertengahan tahun berasaskan Banci Penduduk dan Perumahan Malaysia, 2020
[b] Kadar adalah bagi setiap 1,000 penduduk
[p] Permulaan
Hasil tambah mungkin berbeza disebabkan oleh pembundaran

GUNA TENAGA

Bilangan penduduk bekerja di Kota Kinabalu adalah seramai 260.2 ribu orang pada tahun 2023. Kadar penyertaan tenaga buruh (KPTB) dan kadar pengangguran masing-masing mencatatkan 75.7 peratus dan 5.9 peratus pada tahun yang sama.

Paparan 2: Penduduk bekerja, kadar penyertaan tenaga buruh dan kadar pengangguran, Kota Kinabalu, Sabah, 2022 dan 2023

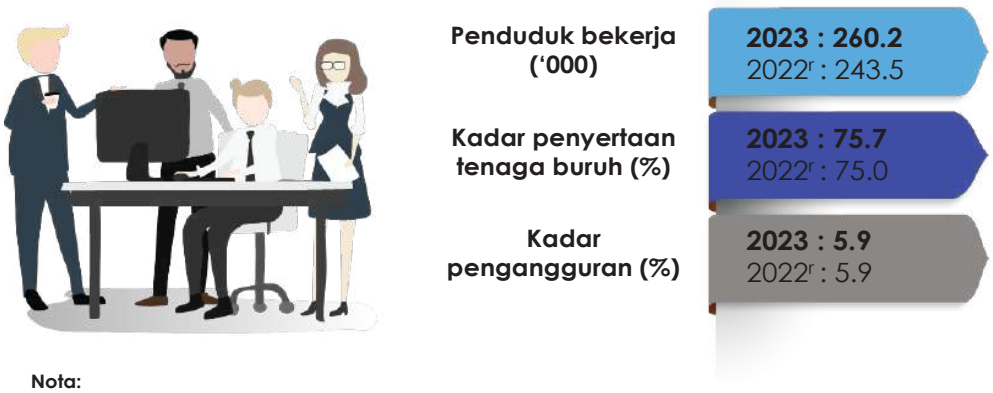

Nota:
[r] Data dikemaskini berdasarkan anggaran penduduk semasa pertengahan tahun

PENDIDIKAN

Kota Kinabalu mempunyai 82 buah sekolah pada tahun 2023 merangkumi 58 sekolah rendah dan 24 sekolah menengah. Bilangan guru di sekolah rendah dan sekolah menengah adalah masing-masing seramai 2,615 dan 1,972 guru pada tahun yang sama.

Jadual 2: Bilangan sekolah, guru dan murid sekolah kerajaan dan bantuan kerajaan, Kota Kinabalu, Sabah, 2022 dan 2023

	2022			2023		
	Sekolah rendah	Sekolah menengah		Sekolah rendah	Sekolah menengah	
Sekolah	58	24		58	24	
Guru	2,658	1,979		2,615	1,972	
Murid	n.a	Peringkat menengah n.a	Peringkat lepasan menengah n.a	n.a	Peringkat menengah n.a	Peringkat lepasan menengah n.a

Sumber: Kementerian Pendidikan Malaysia

KESIHATAN

Kota Kinabalu mempunyai lima buah hospital kerajaan dan 17 klinik kerajaan pada tahun 2023. Klinik kerajaan merangkumi klinik kesihatan (termasuk klinik kesihatan ibu dan anak), klinik desa dan klinik komuniti.

Paparan 3: Bilangan hospital dan klinik kerajaan, Kota Kinabalu, Sabah, 2022 dan 2023

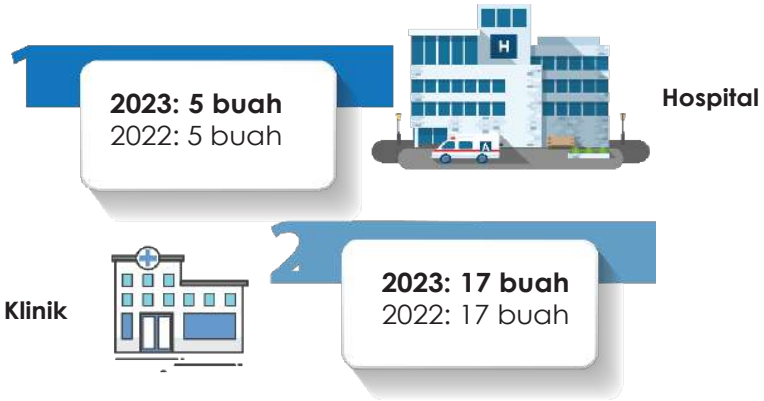

Sumber: Kementerian Kesihatan Malaysia

PERKHIDMATAN KEBAJIKAN

Bilangan ketua isi rumah miskin yang berdaftar dengan eKasih di Kota Kinabalu pada tahun 2023 meningkat kepada 3,314 orang berbanding 2,975 (2022).

Paparan 4: Bilangan ketua isi rumah yang berdaftar dengan eKasih, Kota Kinabalu, Sabah, 2022 dan 2023

Sumber: Unit Penyelarasan Pelaksanaan (ICU), Jabatan Perdana Menteri

KESELAMATAN AWAM

Jenayah indeks merangkumi jenayah kekerasan dan jenayah harta benda. Jenayah indeks yang direkodkan di Kota Kinabalu adalah sebanyak 996 kes pada tahun 2023. Jenayah kekerasan dan jenayah harta benda masing-masing mencatatkan 81 kes dan 915 kes pada tahun yang sama.

Paparan 5: Jenayah indeks, jenayah kekerasan dan jenayah harta benda, Kota Kinabalu, Sabah, 2022 dan 2023

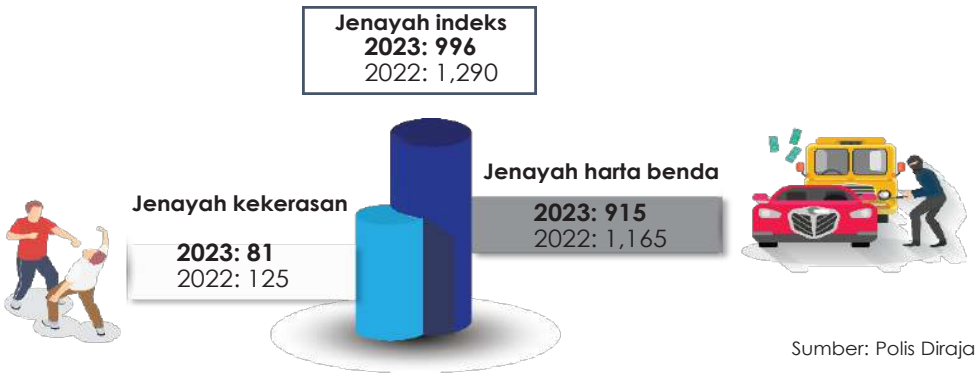

Sumber: Polis Diraja Malaysia

Bilangan kebakaran yang direkodkan di Kota Kinabalu adalah sebanyak 390 kes pada tahun 2023. Bilangan kematian dan kecederaan masing-masing mencatatkan tiga kes dan sembilan kes pada tahun yang sama.

Paparan 6: Bilangan kematian dan kecederaan akibat kebakaran, Kota Kinabalu, Sabah, 2022 dan 2023

Sumber: Jabatan Bomba dan Penyelamat Malaysia

STATISTIK SOSIAL
RANAU, SABAH

Paparan 1: Maklumat asas terpilih, Ranau, Sabah, 2023

Nota:
1. Banci adalah merujuk kepada data anggaran penduduk semasa pertengahan tahun berasaskan Banci Penduduk dan Perumahan Malaysia, 2020
2. Hasil tambah mungkin berbeza disebabkan oleh pembundaran

Ranau mempunyai keluasan tanah 3,658.9 kilometer persegi dengan kepadatan penduduk 24 orang per kilometer persegi. Bilangan penduduk di Ranau pada tahun 2023 adalah 87.5 ribu orang dengan kadar pertumbuhan tahunan 1.4 peratus.

PENDUDUK

Bilangan penduduk

Penduduk Ranau pada tahun 2023 adalah 87.5 ribu orang dengan bilangan penduduk lelaki 45.2 ribu orang dan perempuan 42.4 ribu orang. **(Jadual 1)**

Jangkaan hayat ketika lahir

Jangkaan hayat ketika lahir pada tahun 2023 adalah 71.8 tahun. Jangkaan hayat mengikut jantina menunjukkan seorang bayi perempuan yang lahir pada tahun 2023 secara purata dijangka boleh hidup sehingga 74.5 tahun dan bayi lelaki dijangka boleh hidup sehingga 69.4 tahun. **(Jadual 1)**

Bilangan kelahiran hidup dan kadar kelahiran kasar

Bilangan kelahiran hidup yang dicatatkan pada tahun 2023 di Ranau adalah sebanyak 1,607 kelahiran, meningkat 4.5 peratus berbanding 1,538 kelahiran pada tahun 2022. Kadar kelahiran kasar (CBR) merekodkan peningkatan daripada 17.8 (2022) kepada 18.4 (2023) bagi setiap 1,000 penduduk. **(Jadual 1)**

Bilangan kematian dan kadar kematian kasar

Bilangan kematian yang dicatatkan pada tahun 2023 di Ranau adalah sebanyak 550 kematian, menurun 3.0 peratus berbanding 567 kematian pada tahun 2022. Kadar kematian kasar (CDR) merekodkan penurunan kepada 6.3 (2023) daripada 6.6 (2022) bagi setiap 1,000 penduduk. **(Jadual 1)**

MY LOCAL STATS, RANAU, SABAH, 2023

Jadual 1: Statistik utama penduduk dan demografi, Ranau, Sabah, 2022 dan 2023

Indikator	2022	2023
Jumlah penduduk ('000)[a]	86.3	87.5
Lelaki	44.5	45.2
Perempuan	41.8	42.4
Jangkaan hayat ketika lahir (tahun)		
Lelaki dan perempuan	71.3	71.8[p]
Lelaki	68.9	69.4[p]
Perempuan	73.9	74.5[p]
Kelahiran		
Bilangan kelahiran hidup	1,538	1,607
Kadar kelahiran kasar[b]	17.8	18.4
Kematian		
Bilangan kematian	567	550
Kadar kematian kasar[b]	6.6	6.3

Nota:
[a] Data adalah merujuk kepada data anggaran penduduk semasa pertengahan tahun berasaskan Banci Penduduk dan Perumahan Malaysia, 2020
[b] Kadar adalah bagi setiap 1,000 penduduk
[p] Permulaan
Hasil tambah mungkin berbeza disebabkan oleh pembundaran

GUNA TENAGA

Bilangan penduduk bekerja di Ranau adalah seramai 35.4 ribu orang pada tahun 2023. Kadar penyertaan tenaga buruh (KPTB) dan kadar pengangguran masing-masing mencatatkan 69.7 peratus dan 9.3 peratus pada tahun yang sama.

Paparan 2: Penduduk bekerja, kadar penyertaan tenaga buruh dan kadar pengangguran, Ranau, Sabah, 2022 dan 2023

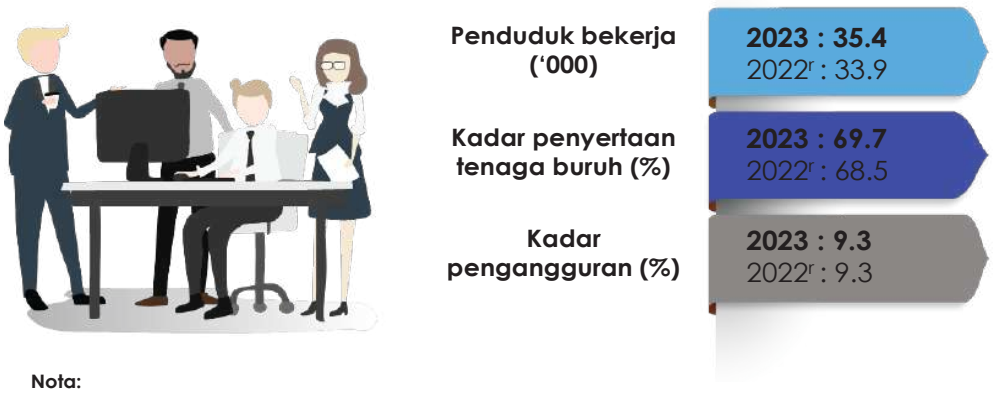

Nota:
[r] Data dikemaskini berdasarkan anggaran penduduk semasa pertengahan tahun

PENDIDIKAN

Ranau mempunyai 82 buah sekolah pada tahun 2023 merangkumi 71 sekolah rendah dan 11 sekolah menengah. Bilangan guru di sekolah rendah dan sekolah menengah adalah masing-masing seramai 1,256 dan 716 guru pada tahun yang sama.

Jadual 2: Bilangan sekolah, guru dan murid sekolah kerajaan dan bantuan kerajaan, Ranau, Sabah, 2022 dan 2023

	2022			2023		
	Sekolah rendah	Sekolah menengah		Sekolah rendah	Sekolah menengah	
Sekolah	71	11		71	11	
Guru	1,260	719		1,256	716	
Murid	n.a	Peringkat menengah n.a	Peringkat lepasan menengah n.a	n.a	Peringkat menengah n.a	Peringkat lepasan menengah n.a

Sumber: Kementerian Pendidikan Malaysia

KESIHATAN

Ranau mempunyai sebuah hospital kerajaan dan 18 klinik kerajaan pada tahun 2023. Klinik kerajaan merangkumi klinik kesihatan (termasuk klinik kesihatan ibu dan anak), klinik desa dan klinik komuniti.

Paparan 3: Bilangan hospital dan klinik kerajaan, Ranau, Sabah, 2022 dan 2023

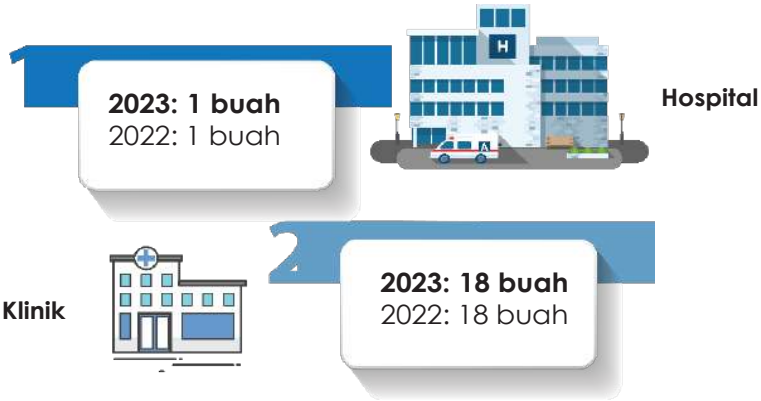

Sumber: Kementerian Kesihatan Malaysia

PERKHIDMATAN KEBAJIKAN

Bilangan ketua isi rumah miskin yang berdaftar dengan eKasih di Ranau pada tahun 2023 meningkat kepada 3,633 orang berbanding 3,149 (2022).

Paparan 4: Bilangan ketua isi rumah yang berdaftar dengan eKasih, Ranau, Sabah, 2022 dan 2023

Sumber: Unit Penyelarasan Pelaksanaan (ICU), Jabatan Perdana Menteri

KESELAMATAN AWAM

Jenayah indeks merangkumi jenayah kekerasan dan jenayah harta benda. Jenayah indeks yang direkodkan di Ranau adalah sebanyak 79 kes pada tahun 2023. Jenayah kekerasan dan jenayah harta benda masing-masing mencatatkan sembilan kes dan 70 kes pada tahun yang sama.

Paparan 5: Jenayah indeks, jenayah kekerasan dan jenayah harta benda, Ranau, Sabah, 2022 dan 2023

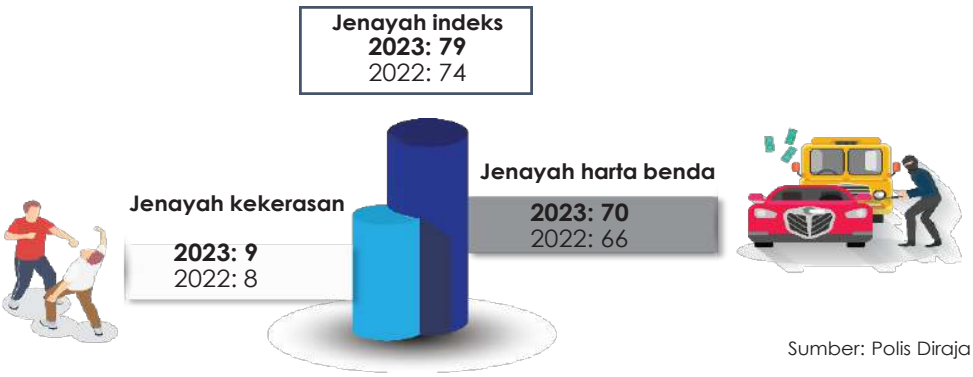

Sumber: Polis Diraja Malaysia

Bilangan kebakaran yang direkodkan di Ranau adalah sebanyak 61 kes pada tahun 2023. Bilangan kecederaan mencatatkan tiga kes pada tahun yang sama.

Paparan 6: Bilangan kematian dan kecederaan akibat kebakaran, Ranau, Sabah, 2022 dan 2023

Sumber: Jabatan Bomba dan Penyelamat Malaysia

STATISTIK SOSIAL
KOTA BELUD, SABAH

Paparan 1: Maklumat asas terpilih, Kota Belud, Sabah, 2023

Nota:
1. Banci adalah merujuk kepada data anggaran penduduk semasa pertengahan tahun berasaskan Banci Penduduk dan Perumahan Malaysia, 2020
2. Hasil tambah mungkin berbeza disebabkan oleh pembundaran

Kota Belud mempunyai keluasan tanah 1,388.5 kilometer persegi dengan kepadatan penduduk 79 orang per kilometer persegi. Bilangan penduduk di Kota Belud pada tahun 2023 adalah 109.6 ribu orang dengan kadar pertumbuhan tahunan 1.2 peratus.

PENDUDUK

Bilangan penduduk

Penduduk Kota Belud pada tahun 2023 adalah 109.6 ribu orang dengan bilangan penduduk lelaki 55.1 ribu orang dan perempuan 54.5 ribu orang. **(Jadual 1)**

Jangkaan hayat ketika lahir

Jangkaan hayat ketika lahir pada tahun 2023 adalah 71.3 tahun. Jangkaan hayat mengikut jantina menunjukkan seorang bayi perempuan yang lahir pada tahun 2023 secara purata dijangka boleh hidup sehingga 73.3 tahun dan bayi lelaki dijangka boleh hidup sehingga 69.3 tahun. **(Jadual 1)**

Bilangan kelahiran hidup dan kadar kelahiran kasar

Bilangan kelahiran hidup yang dicatatkan pada tahun 2023 di Kota Belud adalah sebanyak 1,665 kelahiran, meningkat 1.5 peratus berbanding 1,640 kelahiran pada tahun 2022. Kadar kelahiran kasar (CBR) merekodkan peningkatan daripada 15.1 (2022) kepada 15.2 (2023) bagi setiap 1,000 penduduk. **(Jadual 1)**

Bilangan kematian dan kadar kematian kasar

Bilangan kematian yang dicatatkan pada tahun 2023 di Kota Belud adalah sebanyak 768 kematian, menurun 5.4 peratus berbanding 812 kematian pada tahun 2022. Kadar kematian kasar (CDR) merekodkan penurunan kepada 7.0 (2023) daripada 7.5 (2022) bagi setiap 1,000 penduduk. **(Jadual 1)**

Jadual 1: Statistik utama penduduk dan demografi, Kota Belud, Sabah, 2022 dan 2023

Indikator	2022	2023
Jumlah penduduk ('000)[a]	108.3	109.6
Lelaki	54.4	55.1
Perempuan	53.9	54.5
Jangkaan hayat ketika lahir (tahun)		
Lelaki dan perempuan	70.3	71.3[p]
Lelaki	67.9	69.3[p]
Perempuan	72.9	73.3[p]
Kelahiran		
Bilangan kelahiran hidup	1,640	1,665
Kadar kelahiran kasar[b]	15.1	15.2
Kematian		
Bilangan kematian	812	768
Kadar kematian kasar[b]	7.5	7.0

Nota:
[a] Data adalah merujuk kepada data anggaran penduduk semasa pertengahan tahun berasaskan Banci Penduduk dan Perumahan Malaysia, 2020
[b] Kadar adalah bagi setiap 1,000 penduduk
[p] Permulaan
Hasil tambah mungkin berbeza disebabkan oleh pembundaran

GUNA TENAGA

Bilangan penduduk bekerja di Kota Belud adalah seramai 43.2 ribu orang pada tahun 2023. Kadar penyertaan tenaga buruh (KPTB) dan kadar pengangguran masing-masing mencatatkan 64.3 peratus dan 8.9 peratus pada tahun yang sama.

Paparan 2: Penduduk bekerja, kadar penyertaan tenaga buruh dan kadar pengangguran, Kota Belud, Sabah, 2022 dan 2023

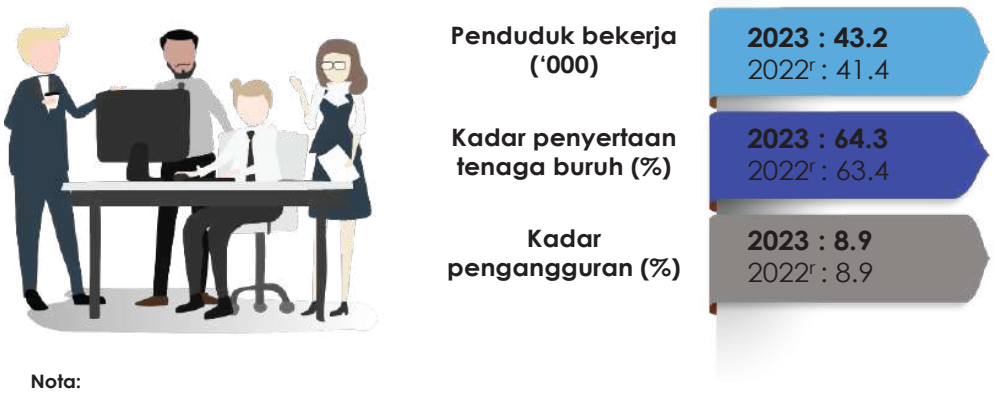

Nota:
[r] Data dikemaskini berdasarkan anggaran penduduk semasa pertengahan tahun

PENDIDIKAN

Kota Belud mempunyai 66 buah sekolah pada tahun 2023 merangkumi 57 sekolah rendah dan sembilan sekolah menengah. Bilangan guru di sekolah rendah dan sekolah menengah adalah masing-masing seramai 1,211 dan 733 guru pada tahun yang sama.

Jadual 2: Bilangan sekolah, guru dan murid sekolah kerajaan dan bantuan kerajaan, Kota Belud, Sabah, 2022 dan 2023

	2022			2023		
	Sekolah rendah	Sekolah menengah		Sekolah rendah	Sekolah menengah	
Sekolah	57	9		57	9	
Guru	1,240	721		1,211	733	
Murid	n.a	Peringkat menengah n.a	Peringkat lepasan menengah n.a	n.a	Peringkat menengah n.a	Peringkat lepasan menengah n.a

Sumber: Kementerian Pendidikan Malaysia

KESIHATAN

Kota Belud mempunyai sebuah hospital kerajaan dan 18 klinik kerajaan pada tahun 2023. Klinik kerajaan merangkumi klinik kesihatan (termasuk klinik kesihatan ibu dan anak), klinik desa dan klinik komuniti.

Paparan 3: Bilangan hospital dan klinik kerajaan, Kota Belud, Sabah, 2022 dan 2023

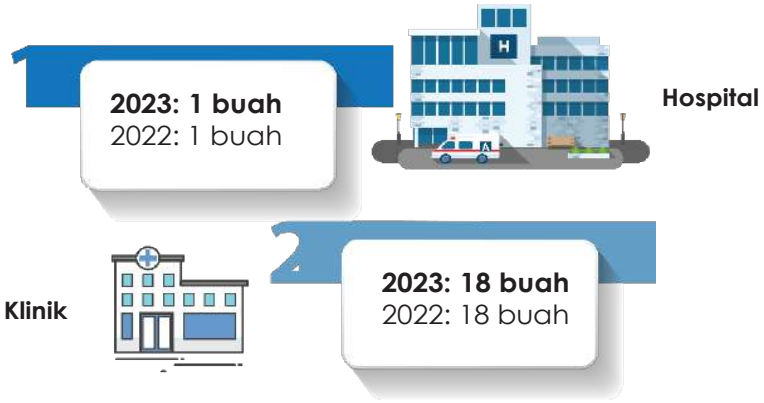

Sumber: Kementerian Kesihatan Malaysia

PERKHIDMATAN KEBAJIKAN

Bilangan ketua isi rumah miskin yang berdaftar dengan eKasih di Kota Belud pada tahun 2023 meningkat kepada 4,653 orang berbanding 4,508 (2022).

Paparan 4: Bilangan ketua isi rumah yang berdaftar dengan eKasih, Kota Belud, Sabah, 2022 dan 2023

Sumber: Unit Penyelarasan Pelaksanaan (ICU), Jabatan Perdana Menteri

KESELAMATAN AWAM

Jenayah indeks merangkumi jenayah kekerasan dan jenayah harta benda. Jenayah indeks yang direkodkan di Kota Belud adalah sebanyak 35 kes pada tahun 2023. Jenayah kekerasan dan jenayah harta benda masing-masing mencatatkan 15 kes dan 20 kes pada tahun yang sama.

Paparan 5: Jenayah indeks, jenayah kekerasan dan jenayah harta benda, Kota Belud, Sabah, 2022 dan 2023

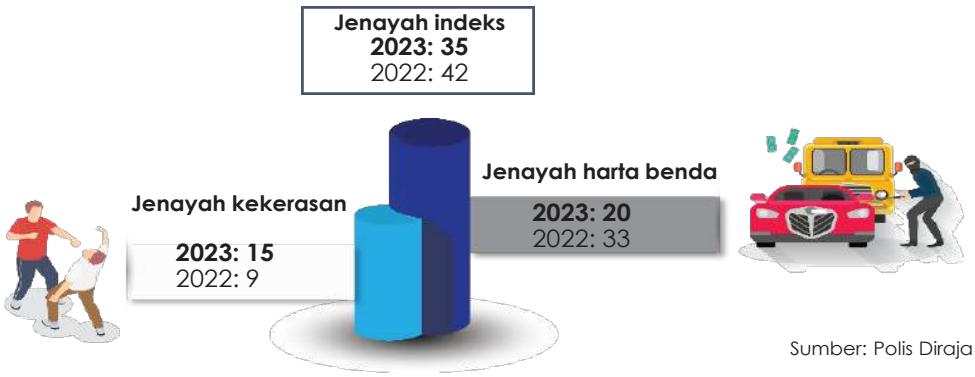

Sumber: Polis Diraja Malaysia

Bilangan kebakaran yang direkodkan di Kota Belud adalah sebanyak 139 kes pada tahun 2023. Bilangan kecederaan mencatatkan tiga kes pada tahun yang sama.

Paparan 6: Bilangan kematian dan kecederaan akibat kebakaran, Kota Belud, Sabah, 2022 dan 2023

Sumber: Jabatan Bomba dan Penyelamat Malaysia

STATISTIK SOSIAL
TUARAN, SABAH

Paparan 1: Maklumat asas terpilih, Tuaran, Sabah, 2023

Nota:
1. Banci adalah merujuk kepada data anggaran penduduk semasa pertengahan tahun berasaskan Banci Penduduk dan Perumahan Malaysia, 2020
2. Hasil tambah mungkin berbeza disebabkan oleh pembundaran

Tuaran mempunyai keluasan tanah 1,148.0 kilometer persegi dengan kepadatan penduduk 120 orang per kilometer persegi. Bilangan penduduk di Tuaran pada tahun 2023 adalah 140.0 ribu orang dengan kadar pertumbuhan tahunan 2.1 peratus.

PENDUDUK

Bilangan penduduk

Penduduk Tuaran pada tahun 2023 adalah 140.0 ribu orang dengan bilangan penduduk lelaki 71.1 ribu orang dan perempuan 68.9 ribu orang. **(Jadual 1)**

Jangkaan hayat ketika lahir

Jangkaan hayat ketika lahir pada tahun 2023 adalah 70.1 tahun. Jangkaan hayat mengikut jantina menunjukkan seorang bayi perempuan yang lahir pada tahun 2023 secara purata dijangka boleh hidup sehingga 73.0 tahun dan bayi lelaki dijangka boleh hidup sehingga 67.6 tahun. **(Jadual 1)**

Bilangan kelahiran hidup dan kadar kelahiran kasar

Bilangan kelahiran hidup yang dicatatkan pada tahun 2023 di Tuaran adalah sebanyak 2,271 kelahiran, meningkat 1.2 peratus berbanding 2,245 kelahiran pada tahun 2022. Kadar kelahiran kasar (CBR) merekodkan penurunan daripada 16.4 (2022) kepada 16.2 (2023) bagi setiap 1,000 penduduk. **(Jadual 1)**

Bilangan kematian dan kadar kematian kasar

Bilangan kematian yang dicatatkan pada tahun 2023 di Tuaran adalah sebanyak 999 kematian, menurun 0.4 peratus berbanding 1,003 kematian pada tahun 2022. Kadar kematian kasar (CDR) merekodkan penurunan kepada 7.1 (2023) daripada 7.3 (2022) bagi setiap 1,000 penduduk. **(Jadual 1)**

MY LOCAL STATS, TUARAN, SABAH, 2023

Jadual 1: Statistik utama penduduk dan demografi, Tuaran, Sabah, 2022 dan 2023

Indikator	2022	2023
Jumlah penduduk ('000)[a]	137.1	140.0
Lelaki	69.7	71.1
Perempuan	67.4	68.9
Jangkaan hayat ketika lahir (tahun)		
Lelaki dan perempuan	69.9	70.1[p]
Lelaki	67.9	67.6[p]
Perempuan	72.2	73.0[p]
Kelahiran		
Bilangan kelahiran hidup	2,245	2,271
Kadar kelahiran kasar[b]	16.4	16.2
Kematian		
Bilangan kematian	1,003	999
Kadar kematian kasar[b]	7.3	7.1

Nota:
[a] Data adalah merujuk kepada data anggaran penduduk semasa pertengahan tahun berasaskan Banci Penduduk dan Perumahan Malaysia, 2020
[b] Kadar adalah bagi setiap 1,000 penduduk
[p] Permulaan
Hasil tambah mungkin berbeza disebabkan oleh pembundaran

GUNA TENAGA

Bilangan penduduk bekerja di Tuaran adalah seramai 53.5 ribu orang pada tahun 2023. Kadar penyertaan tenaga buruh (KPTB) dan kadar pengangguran masing-masing mencatatkan 63.4 peratus dan 8.9 peratus pada tahun yang sama.

Paparan 2: Penduduk bekerja, kadar penyertaan tenaga buruh dan kadar pengangguran, Tuaran, Sabah, 2022 dan 2023

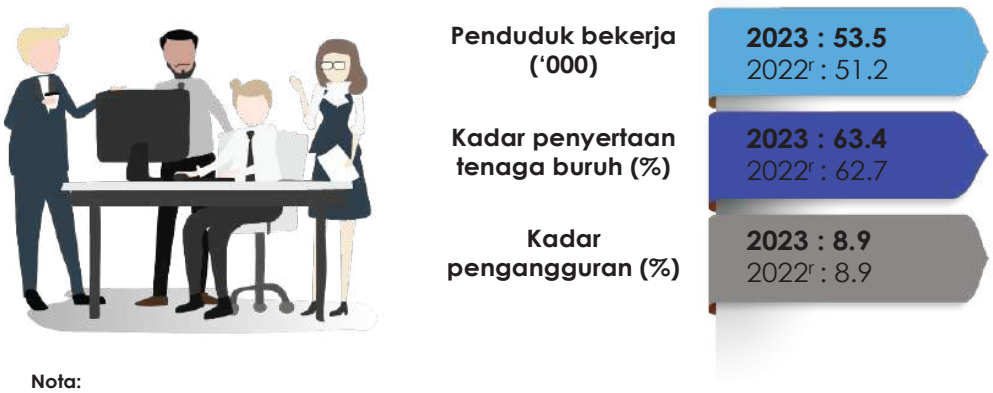

Nota:
[r] Data dikemaskini berdasarkan anggaran penduduk semasa pertengahan tahun

PENDIDIKAN

Tuaran mempunyai 85 buah sekolah pada tahun 2023 merangkumi 75 sekolah rendah dan 10 sekolah menengah. Bilangan guru di sekolah rendah dan sekolah menengah adalah masing-masing seramai 1,556 dan 850 guru pada tahun yang sama.

Jadual 2: Bilangan sekolah, guru dan murid sekolah kerajaan dan bantuan kerajaan, Tuaran, Sabah, 2022 dan 2023

	2022			2023		
	Sekolah rendah	Sekolah menengah		Sekolah rendah	Sekolah menengah	
Sekolah	75	10		75	10	
Guru	1,583	810		1,556	850	
Murid	n.a	Peringkat menengah n.a	Peringkat lepasan menengah n.a	n.a	Peringkat menengah n.a	Peringkat lepasan menengah n.a

Sumber: Kementerian Pendidikan Malaysia

KESIHATAN

Tuaran mempunyai sebuah hospital kerajaan dan 21 klinik kerajaan pada tahun 2023. Klinik kerajaan merangkumi klinik kesihatan (termasuk klinik kesihatan ibu dan anak), klinik desa dan klinik komuniti.

Paparan 3: Bilangan hospital dan klinik kerajaan, Tuaran, Sabah, 2022 dan 2023

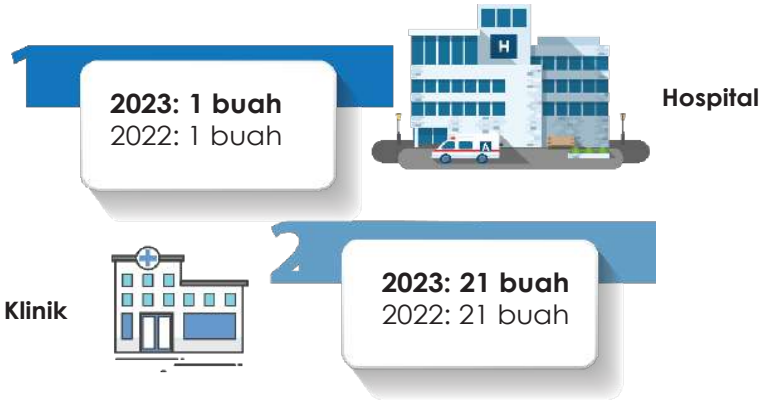

Sumber: Kementerian Kesihatan Malaysia

PERKHIDMATAN KEBAJIKAN

Bilangan ketua isi rumah miskin yang berdaftar dengan eKasih di Tuaran pada tahun 2023 meningkat kepada 3,788 orang berbanding 3,638 (2022).

Paparan 4: Bilangan ketua isi rumah yang berdaftar dengan eKasih, Tuaran, Sabah, 2022 dan 2023

Sumber: Unit Penyelarasan Pelaksanaan (ICU), Jabatan Perdana Menteri

KESELAMATAN AWAM

Jenayah indeks merangkumi jenayah kekerasan dan jenayah harta benda. Jenayah indeks yang direkodkan di Tuaran adalah sebanyak 69 kes pada tahun 2023. Jenayah kekerasan dan jenayah harta benda masing-masing mencatatkan lapan kes dan 61 kes pada tahun yang sama.

Paparan 5: Jenayah indeks, jenayah kekerasan dan jenayah harta benda, Tuaran, Sabah, 2022 dan 2023

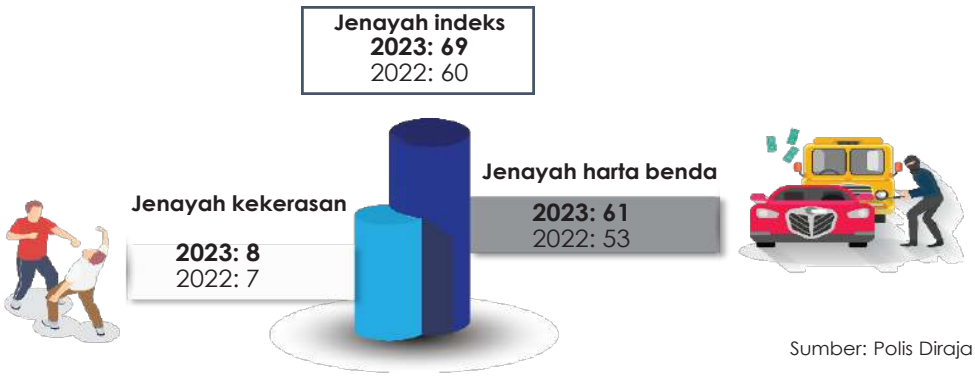

Sumber: Polis Diraja Malaysia

Bilangan kebakaran yang direkodkan di Tuaran adalah sebanyak 207 kes pada tahun 2023. Bilangan kematian mencatatkan satu kes pada tahun yang sama.

Paparan 6: Bilangan kematian dan kecederaan akibat kebakaran, Tuaran, Sabah, 2022 dan 2023

Sumber: Jabatan Bomba dan Penyelamat Malaysia

STATISTIK SOSIAL
PENAMPANG, SABAH

Paparan 1: Maklumat asas terpilih, Penampang, Sabah, 2023

Nota:
1. Banci adalah merujuk kepada data anggaran penduduk semasa pertengahan tahun berasaskan Banci Penduduk dan Perumahan Malaysia, 2020
2. Hasil tambah mungkin berbeza disebabkan oleh pembundaran

Penampang mempunyai keluasan tanah 442.0 kilometer persegi dengan kepadatan penduduk 391 orang per kilometer persegi. Bilangan penduduk di Penampang pada tahun 2023 adalah 165.9 ribu orang dengan kadar pertumbuhan tahunan 1.6 peratus.

PENDUDUK

Bilangan penduduk

Penduduk Penampang pada tahun 2023 adalah 165.9 ribu orang dengan bilangan penduduk lelaki 87.7 ribu orang dan perempuan 78.1 ribu orang. **(Jadual 1)**

Jangkaan hayat ketika lahir

Jangkaan hayat ketika lahir pada tahun 2023 adalah 75.6 tahun. Jangkaan hayat mengikut jantina menunjukkan seorang bayi perempuan yang lahir pada tahun 2023 secara purata dijangka boleh hidup sehingga 78.7 tahun dan bayi lelaki dijangka boleh hidup sehingga 73.1 tahun. **(Jadual 1)**

Bilangan kelahiran hidup dan kadar kelahiran kasar

Bilangan kelahiran hidup yang dicatatkan pada tahun 2023 di Penampang adalah sebanyak 1,773 kelahiran, meningkat 5.9 peratus berbanding 1,675 kelahiran pada tahun 2022. Kadar kelahiran kasar (CBR) merekodkan peningkatan daripada 10.3 (2022) kepada 10.7 (2023) bagi setiap 1,000 penduduk. **(Jadual 1)**

Bilangan kematian dan kadar kematian kasar

Bilangan kematian yang dicatatkan pada tahun 2023 di Penampang adalah sebanyak 731 kematian, menurun 13.9 peratus berbanding 849 kematian pada tahun 2022. Kadar kematian kasar (CDR) merekodkan penurunan kepada 4.4 (2023) daripada 5.2 (2022) bagi setiap 1,000 penduduk. **(Jadual 1)**

Jadual 1: Statistik utama penduduk dan demografi, Penampang, Sabah, 2022 dan 2023

Indikator	2022	2023
Jumlah penduduk ('000)[a]	163.2	165.9
Lelaki	86.1	87.7
Perempuan	77.1	78.1
Jangkaan hayat ketika lahir (tahun)		
Lelaki dan perempuan	75.6	75.6[p]
Lelaki	73.1	73.1[p]
Perempuan	78.7	78.7[p]
Kelahiran		
Bilangan kelahiran hidup	1,675	1,773
Kadar kelahiran kasar[b]	10.3	10.7
Kematian		
Bilangan kematian	849	731
Kadar kematian kasar[b]	5.2	4.4

Nota:
[a] Data adalah merujuk kepada data anggaran penduduk semasa pertengahan tahun berasaskan Banci Penduduk dan Perumahan Malaysia, 2020
[b] Kadar adalah bagi setiap 1,000 penduduk
[p] Permulaan
Hasil tambah mungkin berbeza disebabkan oleh pembundaran

GUNA TENAGA

Bilangan penduduk bekerja di Penampang adalah seramai 80.4 ribu orang pada tahun 2023. Kadar penyertaan tenaga buruh (KPTB) dan kadar pengangguran masing-masing mencatatkan 74.2 peratus dan 6.0 peratus pada tahun yang sama.

Paparan 2: Penduduk bekerja, kadar penyertaan tenaga buruh dan kadar pengangguran, Penampang, Sabah, 2022 dan 2023

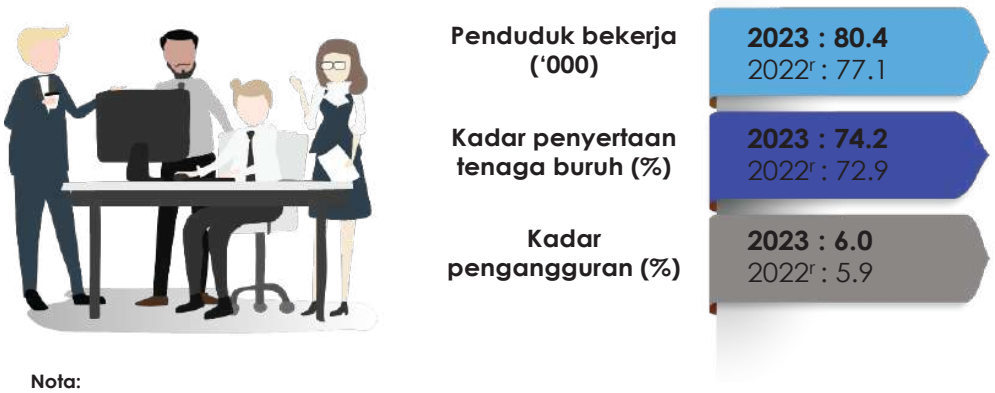

Nota:
[r] Data dikemaskini berdasarkan anggaran penduduk semasa pertengahan tahun

PENDIDIKAN

Penampang mempunyai 33 buah sekolah pada tahun 2023 merangkumi 27 sekolah rendah dan enam sekolah menengah. Bilangan guru di sekolah rendah dan sekolah menengah adalah masing-masing seramai 1,005 dan 682 guru pada tahun yang sama.

Jadual 2: Bilangan sekolah, guru dan murid sekolah kerajaan dan bantuan kerajaan, Penampang, Sabah, 2022 dan 2023

	2022			2023		
	Sekolah rendah	Sekolah menengah		Sekolah rendah	Sekolah menengah	
Sekolah	27	6		27	6	
Guru	1,001	701		1,005	682	
Murid	n.a	Peringkat menengah n.a	Peringkat lepasan menengah n.a	n.a	Peringkat menengah n.a	Peringkat lepasan menengah n.a

Sumber: Kementerian Pendidikan Malaysia

KESIHATAN

Penampang mempunyai sembilan klinik kerajaan pada tahun 2023. Klinik kerajaan merangkumi klinik kesihatan (termasuk klinik kesihatan ibu dan anak), klinik desa dan klinik komuniti.

Paparan 3: Bilangan hospital dan klinik kerajaan, Penampang, Sabah, 2022 dan 2023

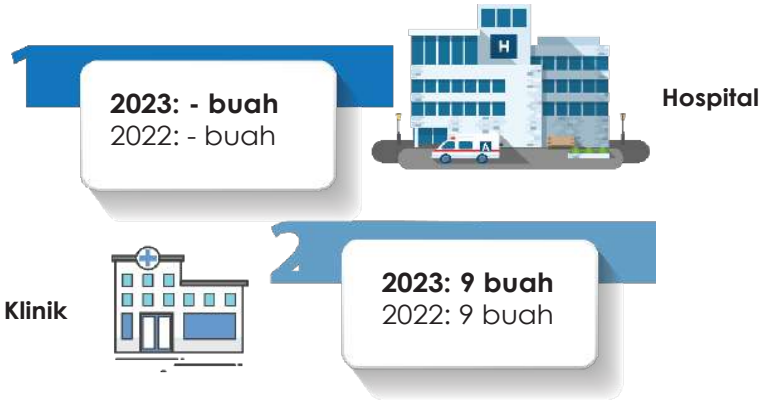

Sumber: Kementerian Kesihatan Malaysia

PERKHIDMATAN KEBAJIKAN

Bilangan ketua isi rumah miskin yang berdaftar dengan eKasih di Penampang pada tahun 2023 meningkat kepada 842 orang berbanding 832 (2022).

Paparan 4: Bilangan ketua isi rumah yang berdaftar dengan eKasih, Penampang, Sabah, 2022 dan 2023

Sumber: Unit Penyelarasan Pelaksanaan (ICU), Jabatan Perdana Menteri

KESELAMATAN AWAM

Jenayah indeks merangkumi jenayah kekerasan dan jenayah harta benda. Jenayah indeks yang direkodkan di Penampang adalah sebanyak 260 kes pada tahun 2023. Jenayah kekerasan dan jenayah harta benda masing-masing mencatatkan 44 kes dan 216 kes pada tahun yang sama.

Paparan 5: Jenayah indeks, jenayah kekerasan dan jenayah harta benda, Penampang, Sabah, 2022 dan 2023

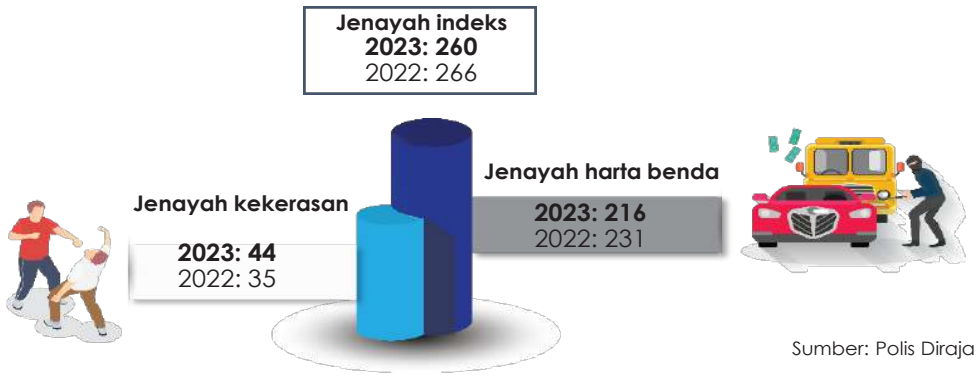

Sumber: Polis Diraja Malaysia

Bilangan kebakaran yang direkodkan di Penampang adalah sebanyak 153 kes pada tahun 2023. Bilangan kematian mencatatkan satu kes pada tahun yang sama.

Paparan 6: Bilangan kematian dan kecederaan akibat kebakaran, Penampang, Sabah, 2022 dan 2023

Sumber: Jabatan Bomba dan Penyelamat Malaysia

STATISTIK SOSIAL
PAPAR, SABAH

Paparan 1: Maklumat asas terpilih, Papar, Sabah, 2023

Nota:
1. Banci adalah merujuk kepada data anggaran penduduk semasa pertengahan tahun berasaskan Banci Penduduk dan Perumahan Malaysia, 2020
2. Hasil tambah mungkin berbeza disebabkan oleh pembundaran

Papar mempunyai keluasan tanah 1,096.0 kilometer persegi dengan kepadatan penduduk 125 orang per kilometer persegi. Bilangan penduduk di Papar pada tahun 2023 adalah 154.8 ribu orang dengan kadar pertumbuhan tahunan 1.4 peratus.

PENDUDUK

Bilangan penduduk

Penduduk Papar pada tahun 2023 adalah 154.8 ribu orang dengan bilangan penduduk lelaki 82.5 ribu orang dan perempuan 72.3 ribu orang. **(Jadual 1)**

Jangkaan hayat ketika lahir

Jangkaan hayat ketika lahir pada tahun 2023 adalah 69.4 tahun. Jangkaan hayat mengikut jantina menunjukkan seorang bayi perempuan yang lahir pada tahun 2023 secara purata dijangka boleh hidup sehingga 71.3 tahun dan bayi lelaki dijangka boleh hidup sehingga 67.8 tahun. **(Jadual 1)**

Bilangan kelahiran hidup dan kadar kelahiran kasar

Bilangan kelahiran hidup yang dicatatkan pada tahun 2023 di Papar adalah sebanyak 2,387 kelahiran, meningkat 18.4 peratus berbanding 2,016 kelahiran pada tahun 2022. Kadar kelahiran kasar (CBR) merekodkan peningkatan daripada 13.2 (2022) kepada 15.4 (2023) bagi setiap 1,000 penduduk. **(Jadual 1)**

Bilangan kematian dan kadar kematian kasar

Bilangan kematian yang dicatatkan pada tahun 2023 di Papar adalah sebanyak 1,051 kematian, meningkat 8.1 peratus berbanding 972 kematian pada tahun 2022. Kadar kematian kasar (CDR) merekodkan peningkatan kepada 6.8 (2023) daripada 6.4 (2022) bagi setiap 1,000 penduduk. **(Jadual 1)**

MY LOCAL STATS, PAPAR, SABAH, 2023

Jadual 1: Statistik utama penduduk dan demografi, Papar, Sabah, 2022 dan 2023

Indikator	2022	2023
Jumlah penduduk ('000)[a]	152.6	154.8
Lelaki	81.3	82.5
Perempuan	71.3	72.3
Jangkaan hayat ketika lahir (tahun)		
Lelaki dan perempuan	69.2	69.4[p]
Lelaki	67.4	67.8[p]
Perempuan	71.3	71.3[p]
Kelahiran		
Bilangan kelahiran hidup	2,016	2,387
Kadar kelahiran kasar[b]	13.2	15.4
Kematian		
Bilangan kematian	972	1,051
Kadar kematian kasar[b]	6.4	6.8

Nota:
[a] Data adalah merujuk kepada data anggaran penduduk semasa pertengahan tahun berasaskan Banci Penduduk dan Perumahan Malaysia, 2020
[b] Kadar adalah bagi setiap 1,000 penduduk
[p] Permulaan
Hasil tambah mungkin berbeza disebabkan oleh pembundaran

GUNA TENAGA

Bilangan penduduk bekerja di Papar adalah seramai 65.8 ribu orang pada tahun 2023. Kadar penyertaan tenaga buruh (KPTB) dan kadar pengangguran masing-masing mencatatkan 72.1 peratus dan 8.5 peratus pada tahun yang sama.

Paparan 2: Penduduk bekerja, kadar penyertaan tenaga buruh dan kadar pengangguran, Papar, Sabah, 2022 dan 2023

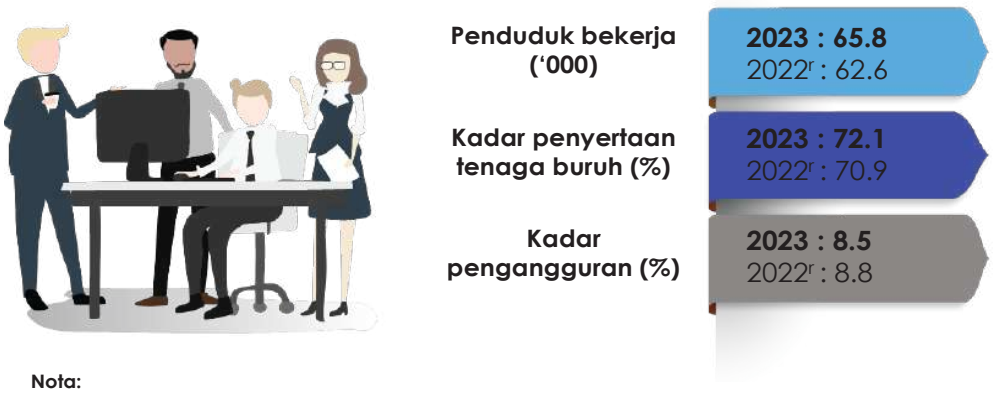

Nota:
[r] Data dikemaskini berdasarkan anggaran penduduk semasa pertengahan tahun

MY LOCAL STATS, PAPAR, SABAH, 2023

PENDIDIKAN

Papar mempunyai 60 buah sekolah pada tahun 2023 merangkumi 49 sekolah rendah dan 11 sekolah menengah. Bilangan guru di sekolah rendah dan sekolah menengah adalah masing-masing seramai 1,232 dan 849 guru pada tahun yang sama.

Jadual 2: Bilangan sekolah, guru dan murid sekolah kerajaan dan bantuan kerajaan, Papar, Sabah, 2022 dan 2023

	2022			2023		
	Sekolah rendah	Sekolah menengah		Sekolah rendah	Sekolah menengah	
Sekolah	49	11		49	11	
Guru	1,249	848		1,232	849	
Murid	n.a	Peringkat menengah n.a	Peringkat lepasan menengah n.a	n.a	Peringkat menengah n.a	Peringkat lepasan menengah n.a

Sumber: Kementerian Pendidikan Malaysia

KESIHATAN

Papar mempunyai sebuah hospital kerajaan dan 14 klinik kerajaan pada tahun 2023. Klinik kerajaan merangkumi klinik kesihatan (termasuk klinik kesihatan ibu dan anak), klinik desa dan klinik komuniti.

Paparan 3: Bilangan hospital dan klinik kerajaan, Papar, Sabah, 2022 dan 2023

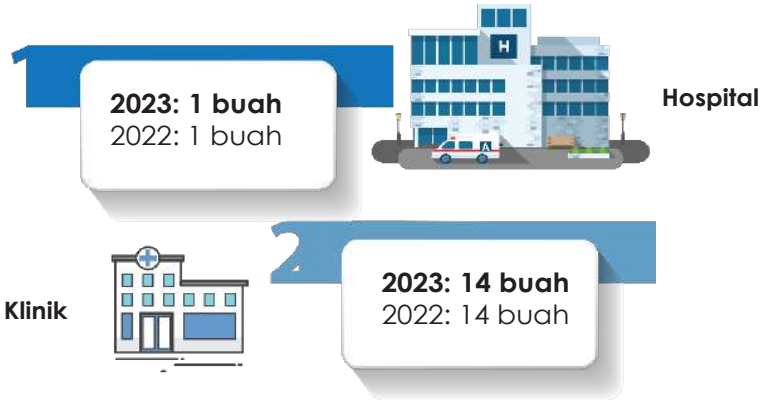

Sumber: Kementerian Kesihatan Malaysia

PERKHIDMATAN KEBAJIKAN

Bilangan ketua isi rumah miskin yang berdaftar dengan eKasih di Papar pada tahun 2023 menurun kepada 2,512 orang berbanding 2,566 (2022).

Paparan 4: Bilangan ketua isi rumah yang berdaftar dengan eKasih, Papar, Sabah, 2022 dan 2023

Sumber: Unit Penyelarasan Pelaksanaan (ICU), Jabatan Perdana Menteri

KESELAMATAN AWAM

Jenayah indeks merangkumi jenayah kekerasan dan jenayah harta benda. Jenayah indeks yang direkodkan di Papar adalah sebanyak 151 kes pada tahun 2023. Jenayah kekerasan dan jenayah harta benda masing-masing mencatatkan 27 kes dan 124 kes pada tahun yang sama.

Paparan 5: Jenayah indeks, jenayah kekerasan dan jenayah harta benda, Papar, Sabah, 2022 dan 2023

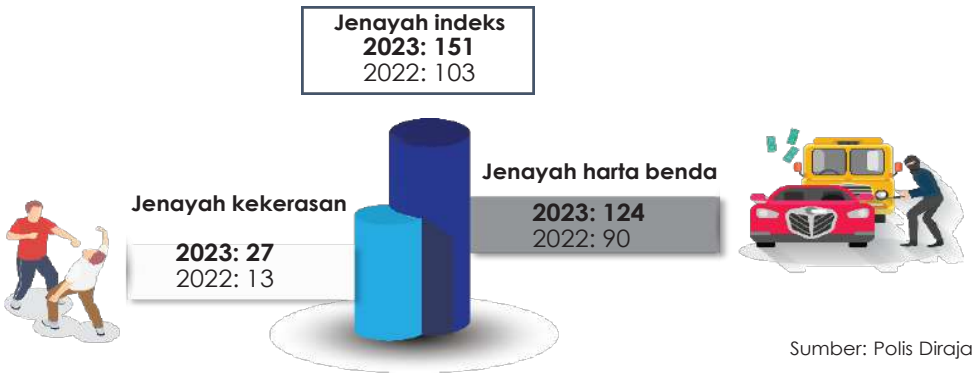

Sumber: Polis Diraja Malaysia

Bilangan kebakaran yang direkodkan di Papar adalah sebanyak 220 kes pada tahun 2023. Bilangan kecederaan mencatatkan dua kes pada tahun yang sama.

Paparan 6: Bilangan kematian dan kecederaan akibat kebakaran, Papar, Sabah, 2022 dan 2023

Sumber: Jabatan Bomba dan Penyelamat Malaysia

STATISTIK SOSIAL
KUDAT, SABAH

Paparan 1: Maklumat asas terpilih, Kudat, Sabah, 2023

Nota:
1. Banci adalah merujuk kepada data anggaran penduduk semasa pertengahan tahun berasaskan Banci Penduduk dan Perumahan Malaysia, 2020
2. Hasil tambah mungkin berbeza disebabkan oleh pembundaran

Kudat mempunyai keluasan tanah 1,299.3 kilometer persegi dengan kepadatan penduduk 70 orang per kilometer persegi. Bilangan penduduk di Kudat pada tahun 2023 adalah 90.7 ribu orang dengan kadar pertumbuhan tahunan 3.8 peratus.

PENDUDUK

Bilangan penduduk

Penduduk Kudat pada tahun 2023 adalah 90.7 ribu orang dengan bilangan penduduk lelaki 46.1 ribu orang dan perempuan 44.6 ribu orang. **(Jadual 1)**

Jangkaan hayat ketika lahir

Jangkaan hayat ketika lahir pada tahun 2023 adalah 71.8 tahun. Jangkaan hayat mengikut jantina menunjukkan seorang bayi perempuan yang lahir pada tahun 2023 secara purata dijangka boleh hidup sehingga 75.1 tahun dan bayi lelaki dijangka boleh hidup sehingga 69.2 tahun. **(Jadual 1)**

Bilangan kelahiran hidup dan kadar kelahiran kasar

Bilangan kelahiran hidup yang dicatatkan pada tahun 2023 di Kudat adalah sebanyak 1,479 kelahiran, menurun 0.1 peratus berbanding 1,480 kelahiran pada tahun 2022. Kadar kelahiran kasar (CBR) merekodkan penurunan daripada 17 (2022) kepada 16.3 (2023) bagi setiap 1,000 penduduk. **(Jadual 1)**

Bilangan kematian dan kadar kematian kasar

Bilangan kematian yang dicatatkan pada tahun 2023 di Kudat adalah sebanyak 583 kematian, menurun 4.0 peratus berbanding 607 kematian pada tahun 2022. Kadar kematian kasar (CDR) merekodkan penurunan kepada 6.4 (2023) daripada 7.0 (2022) bagi setiap 1,000 penduduk. **(Jadual 1)**

Jadual 1: Statistik utama penduduk dan demografi, Kudat, Sabah, 2022 dan 2023

Indikator	2022	2023
Jumlah penduduk ('000)[a]	87.3	90.7
Lelaki	44.3	46.1
Perempuan	42.9	44.6
Jangkaan hayat ketika lahir (tahun)		
Lelaki dan perempuan	70.4	71.8[p]
Lelaki	67.9	69.2[p]
Perempuan	73.3	75.1[p]
Kelahiran		
Bilangan kelahiran hidup	1,480	1,479
Kadar kelahiran kasar[b]	17.0	16.3
Kematian		
Bilangan kematian	607	583
Kadar kematian kasar[b]	7.0	6.4

Nota:
[a] Data adalah merujuk kepada data anggaran penduduk semasa pertengahan tahun berasaskan Banci Penduduk dan Perumahan Malaysia, 2020
[b] Kadar adalah bagi setiap 1,000 penduduk
[p] Permulaan
Hasil tambah mungkin berbeza disebabkan oleh pembundaran

GUNA TENAGA

Bilangan penduduk bekerja di Kudat adalah seramai 34.3 ribu orang pada tahun 2023. Kadar penyertaan tenaga buruh (KPTB) dan kadar pengangguran masing-masing mencatatkan 61.6 peratus dan 9.4 peratus pada tahun yang sama.

Paparan 2: Penduduk bekerja, kadar penyertaan tenaga buruh dan kadar pengangguran, Kudat, Sabah, 2022 dan 2023

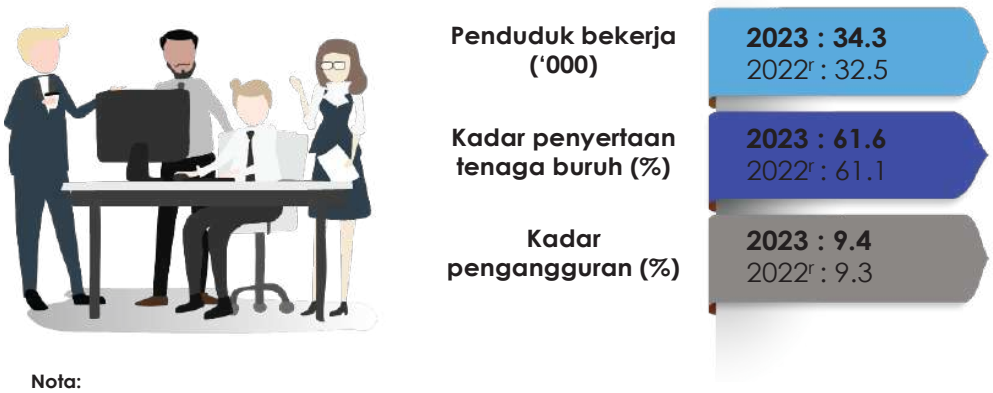

Nota:
[r] Data dikemaskini berdasarkan anggaran penduduk semasa pertengahan tahun

PENDIDIKAN

Kudat mempunyai 70 buah sekolah pada tahun 2023 merangkumi 58 sekolah rendah dan 12 sekolah menengah. Bilangan guru di sekolah rendah dan sekolah menengah adalah masing-masing seramai 1,109 dan 804 guru pada tahun yang sama.

Jadual 2: Bilangan sekolah, guru dan murid sekolah kerajaan dan bantuan kerajaan, Kudat, Sabah, 2022 dan 2023

	2022			2023		
	Sekolah rendah	Sekolah menengah		Sekolah rendah	Sekolah menengah	
Sekolah	58	12		58	12	
Guru	1,123	792		1,109	804	
Murid	n.a	Peringkat menengah n.a	Peringkat lepasan menengah n.a	n.a	Peringkat menengah n.a	Peringkat lepasan menengah n.a

Sumber: Kementerian Pendidikan Malaysia

KESIHATAN

Kudat mempunyai sebuah hospital kerajaan dan 15 klinik kerajaan pada tahun 2023. Klinik kerajaan merangkumi klinik kesihatan (termasuk klinik kesihatan ibu dan anak), klinik desa dan klinik komuniti.

Paparan 3: Bilangan hospital dan klinik kerajaan, Kudat, Sabah, 2022 dan 2023

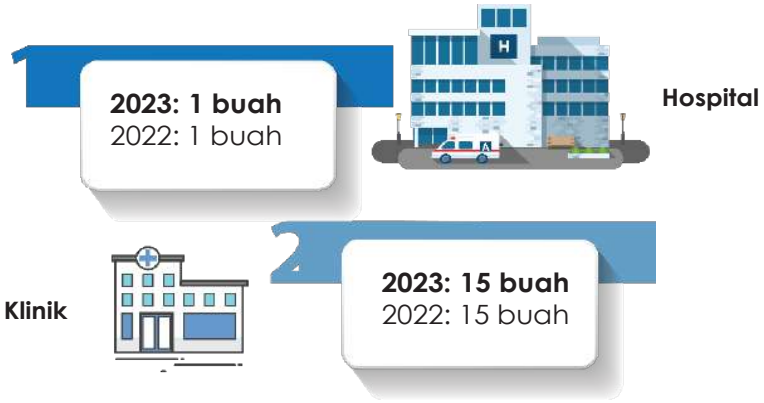

Sumber: Kementerian Kesihatan Malaysia

PERKHIDMATAN KEBAJIKAN

Bilangan ketua isi rumah miskin yang berdaftar dengan eKasih di Kudat pada tahun 2023 menurun kepada 4,484 orang berbanding 4,487 (2022).

Paparan 4: Bilangan ketua isi rumah yang berdaftar dengan eKasih, Kudat, Sabah, 2022 dan 2023

Sumber: Unit Penyelarasan Pelaksanaan (ICU), Jabatan Perdana Menteri

KESELAMATAN AWAM

Jenayah indeks merangkumi jenayah kekerasan dan jenayah harta benda. Jenayah indeks yang direkodkan di Kudat adalah sebanyak 56 kes pada tahun 2023. Jenayah kekerasan dan jenayah harta benda masing-masing mencatatkan 14 kes dan 42 kes pada tahun yang sama.

Paparan 5: Jenayah indeks, jenayah kekerasan dan jenayah harta benda, Kudat, Sabah, 2022 dan 2023

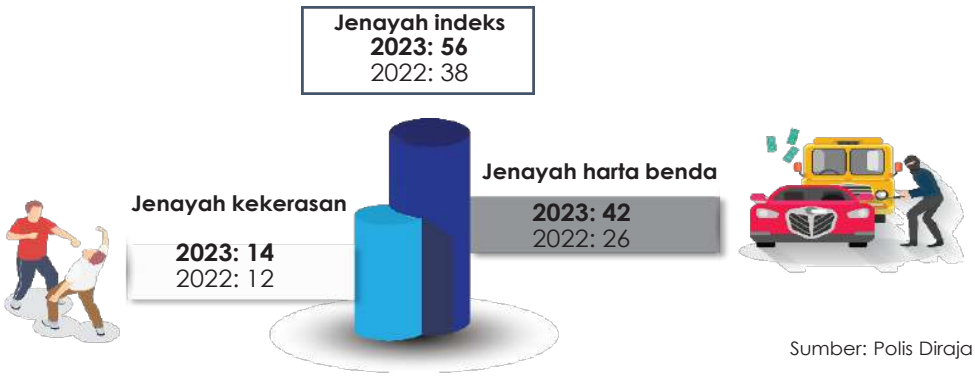

Sumber: Polis Diraja Malaysia

Bilangan kebakaran yang direkodkan di Kudat adalah sebanyak 132 kes pada tahun 2023. Tiada kes kematian dan kecederaan dicatatkan pada tahun yang sama.

Paparan 6: Bilangan kematian dan kecederaan akibat kebakaran, Kudat, Sabah, 2022 dan 2023

Sumber: Jabatan Bomba dan Penyelamat Malaysia

STATISTIK SOSIAL
KOTA MARUDU, SABAH

Paparan 1: Maklumat asas terpilih, Kota Marudu, Sabah, 2023

Nota:
1. Banci adalah merujuk kepada data anggaran penduduk semasa pertengahan tahun berasaskan Banci Penduduk dan Perumahan Malaysia, 2020
2. Hasil tambah mungkin berbeza disebabkan oleh pembundaran

Kota Marudu mempunyai keluasan tanah 1,768.0 kilometer persegi dengan kepadatan penduduk 38 orang per kilometer persegi. Bilangan penduduk di Kota Marudu pada tahun 2023 adalah 72.4 ribu orang dengan kadar pertumbuhan tahunan 1.8 peratus.

PENDUDUK

Bilangan penduduk

Penduduk Kota Marudu pada tahun 2023 adalah 72.4 ribu orang dengan bilangan penduduk lelaki 37.1 ribu orang dan perempuan 35.3 ribu orang. **(Jadual 1)**

Jangkaan hayat ketika lahir

Jangkaan hayat ketika lahir pada tahun 2023 adalah 69.8 tahun. Jangkaan hayat mengikut jantina menunjukkan seorang bayi perempuan yang lahir pada tahun 2023 secara purata dijangka boleh hidup sehingga 73.7 tahun dan bayi lelaki dijangka boleh hidup sehingga 66.5 tahun. **(Jadual 1)**

Bilangan kelahiran hidup dan kadar kelahiran kasar

Bilangan kelahiran hidup yang dicatatkan pada tahun 2023 di Kota Marudu adalah sebanyak 1,526 kelahiran, meningkat 1.9 peratus berbanding 1,498 kelahiran pada tahun 2022. Kadar kelahiran kasar (CBR) kekal sama iaitu 21.1 pada tahun 2022 dan 2023 bagi setiap 1,000 penduduk. **(Jadual 1)**

Bilangan kematian dan kadar kematian kasar

Bilangan kematian yang dicatatkan pada tahun 2023 di Kota Marudu adalah sebanyak 525 kematian, menurun 9.0 peratus berbanding 577 kematian pada tahun 2022. Kadar kematian kasar (CDR) merekodkan penurunan kepada 7.3 (2023) daripada 8.1 (2022) bagi setiap 1,000 penduduk. **(Jadual 1)**

MY LOCAL STATS, KOTA MARUDU, SABAH, 2023

Jadual 1: Statistik utama penduduk dan demografi, Kota Marudu, Sabah, 2022 dan 2023

Indikator	2022	2023
Jumlah penduduk ('000)[a]	71.1	72.4
Lelaki	36.4	37.1
Perempuan	34.7	35.3
Jangkaan hayat ketika lahir (tahun)		
Lelaki dan perempuan	69.1	69.8[p]
Lelaki	66.1	66.5[p]
Perempuan	72.8	73.7[p]
Kelahiran		
Bilangan kelahiran hidup	1,498	1,526
Kadar kelahiran kasar[b]	21.1	21.1
Kematian		
Bilangan kematian	577	525
Kadar kematian kasar[b]	8.1	7.3

Nota:
[a] Data adalah merujuk kepada data anggaran penduduk semasa pertengahan tahun berasaskan Banci Penduduk dan Perumahan Malaysia, 2020
[b] Kadar adalah bagi setiap 1,000 penduduk
[p] Permulaan
Hasil tambah mungkin berbeza disebabkan oleh pembundaran

GUNA TENAGA

Bilangan penduduk bekerja di Kota Marudu adalah seramai 25.6 ribu orang pada tahun 2023. Kadar penyertaan tenaga buruh (KPTB) dan kadar pengangguran masing-masing mencatatkan 60.5 peratus dan 8.7 peratus pada tahun yang sama.

Paparan 2: Penduduk bekerja, kadar penyertaan tenaga buruh dan kadar pengangguran, Kota Marudu, Sabah, 2022 dan 2023

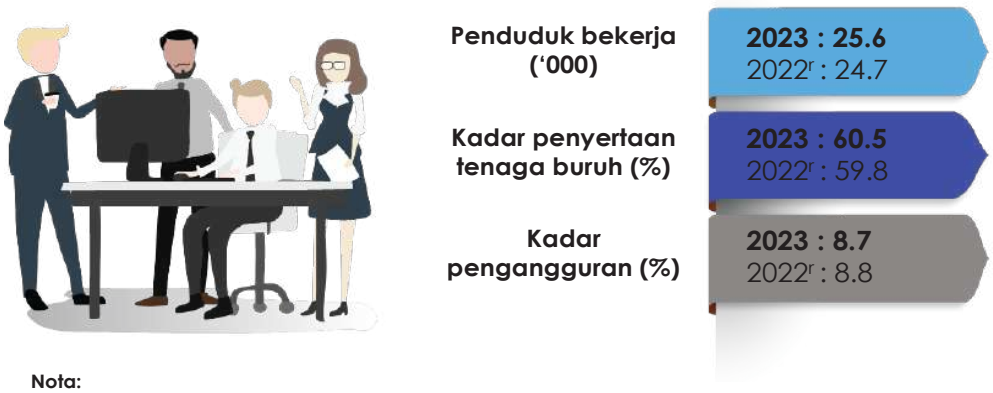

Nota:
[r] Data dikemaskini berdasarkan anggaran penduduk semasa pertengahan tahun

PENDIDIKAN

Kota Marudu mempunyai 40 buah sekolah pada tahun 2023 merangkumi 33 sekolah rendah dan tujuh sekolah menengah. Bilangan guru di sekolah rendah dan sekolah menengah adalah masing-masing seramai 884 dan 590 guru pada tahun yang sama.

Jadual 2: Bilangan sekolah, guru dan murid sekolah kerajaan dan bantuan kerajaan, Kota Marudu, Sabah, 2022 dan 2023

	2022			2023		
	Sekolah rendah	Sekolah menengah		Sekolah rendah	Sekolah menengah	
Sekolah	33	7		33	7	
Guru	884	583		884	590	
Murid	n.a	Peringkat menengah n.a	Peringkat lepasan menengah n.a	n.a	Peringkat menengah n.a	Peringkat lepasan menengah n.a

Sumber: Kementerian Pendidikan Malaysia

KESIHATAN

Kota Marudu mempunyai sebuah hospital kerajaan dan 15 klinik kerajaan pada tahun 2023. Klinik kerajaan merangkumi klinik kesihatan (termasuk klinik kesihatan ibu dan anak), klinik desa dan klinik komuniti.

Paparan 3: Bilangan hospital dan klinik kerajaan, Kota Marudu, Sabah, 2022 dan 2023

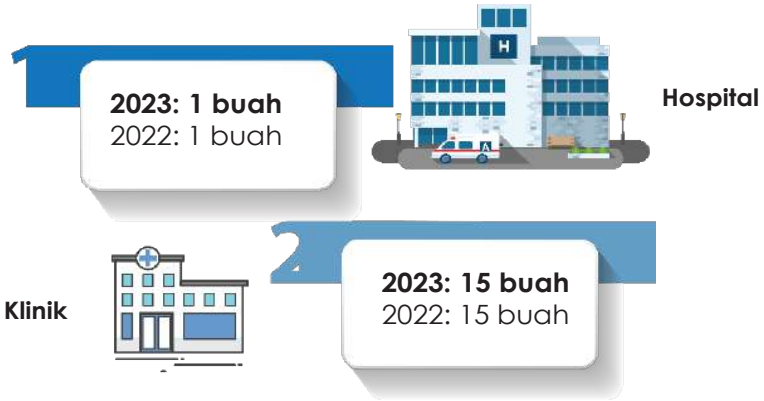

Sumber: Kementerian Kesihatan Malaysia

PERKHIDMATAN KEBAJIKAN

Bilangan ketua isi rumah miskin yang berdaftar dengan eKasih di Kota Marudu pada tahun 2023 menurun kepada 4,243 orang berbanding 4,336 (2022).

Paparan 4: Bilangan ketua isi rumah yang berdaftar dengan eKasih, Kota Marudu, Sabah, 2022 dan 2023

Sumber: Unit Penyelarasan Pelaksanaan (ICU), Jabatan Perdana Menteri

KESELAMATAN AWAM

Jenayah indeks merangkumi jenayah kekerasan dan jenayah harta benda. Jenayah indeks yang direkodkan di Kota Marudu adalah sebanyak 80 kes pada tahun 2023. Jenayah kekerasan dan jenayah harta benda masing-masing mencatatkan 13 kes dan 67 kes pada tahun yang sama.

Paparan 5: Jenayah indeks, jenayah kekerasan dan jenayah harta benda, Kota Marudu, Sabah, 2022 dan 2023

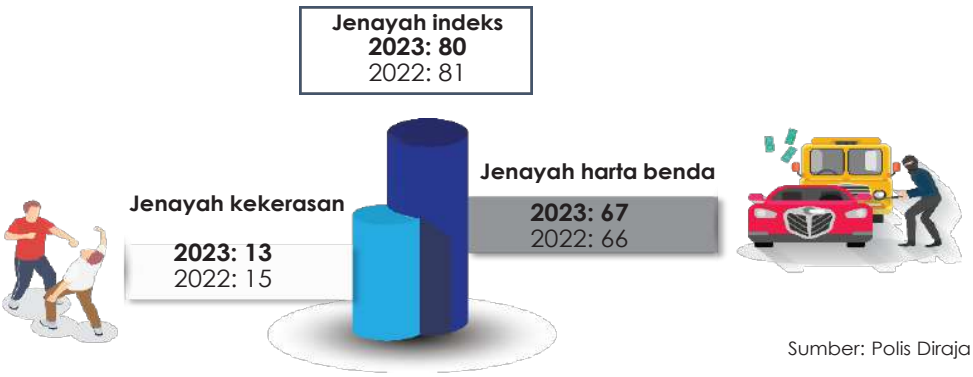

Sumber: Polis Diraja Malaysia

Bilangan kebakaran yang direkodkan di Kota Marudu adalah sebanyak 101 kes pada tahun 2023. Bilangan kematian dan kecederaan masing-masing mencatatkan satu kes dan dua kes pada tahun yang sama.

Paparan 6: Bilangan kematian dan kecederaan akibat kebakaran, Kota Marudu, Sabah, 2022 dan 2023

Sumber: Jabatan Bomba dan Penyelamat Malaysia

STATISTIK SOSIAL
PITAS, SABAH

Paparan 1: Maklumat asas terpilih, Pitas, Sabah, 2023

Nota:
1. Banci adalah merujuk kepada data anggaran penduduk semasa pertengahan tahun berasaskan Banci Penduduk dan Perumahan Malaysia, 2020
2. Hasil tambah mungkin berbeza disebabkan oleh pembundaran

Pitas mempunyai keluasan tanah 1,507.4 kilometer persegi dengan kepadatan penduduk 27 orang per kilometer persegi. Bilangan penduduk di Pitas pada tahun 2023 adalah 38.0 ribu orang dengan kadar pertumbuhan tahunan 1.8 peratus.

PENDUDUK

Bilangan penduduk

Penduduk Pitas pada tahun 2023 adalah 38.0 ribu orang dengan bilangan penduduk lelaki 19.6 ribu orang dan perempuan 18.4 ribu orang. **(Jadual 1)**

Jangkaan hayat ketika lahir

Jangkaan hayat ketika lahir pada tahun 2023 adalah 66.7 tahun. Jangkaan hayat mengikut jantina menunjukkan seorang bayi perempuan yang lahir pada tahun 2023 secara purata dijangka boleh hidup sehingga 69.2 tahun dan bayi lelaki dijangka boleh hidup sehingga 64.5 tahun. **(Jadual 1)**

Bilangan kelahiran hidup dan kadar kelahiran kasar

Bilangan kelahiran hidup yang dicatatkan pada tahun 2023 di Pitas adalah sebanyak 805 kelahiran, meningkat 25.8 peratus berbanding 640 kelahiran pada tahun 2022. Kadar kelahiran kasar (CBR) merekodkan peningkatan daripada 17.2 (2022) kepada 21.2 (2023) bagi setiap 1,000 penduduk. **(Jadual 1)**

Bilangan kematian dan kadar kematian kasar

Bilangan kematian yang dicatatkan pada tahun 2023 di Pitas adalah sebanyak 398 kematian, meningkat 25.6 peratus berbanding 317 kematian pada tahun 2022. Kadar kematian kasar (CDR) merekodkan peningkatan kepada 10.5 (2023) daripada 8.5 (2022) bagi setiap 1,000 penduduk. **(Jadual 1)**

MY LOCAL STATS, PITAS, SABAH, 2023

Jadual 1: Statistik utama penduduk dan demografi, Pitas, Sabah, 2022 dan 2023

Indikator	2022	2023
Jumlah penduduk ('000)[a]	37.3	38.0
Lelaki	19.2	19.6
Perempuan	18.1	18.4
Jangkaan hayat ketika lahir (tahun)		
Lelaki dan perempuan	67.4	66.7[p]
Lelaki	65.4	64.5[p]
Perempuan	69.7	69.2[p]
Kelahiran		
Bilangan kelahiran hidup	640	805
Kadar kelahiran kasar[b]	17.2	21.2
Kematian		
Bilangan kematian	317	398
Kadar kematian kasar[b]	8.5	10.5

Nota:
[a] Data adalah merujuk kepada data anggaran penduduk semasa pertengahan tahun berasaskan Banci Penduduk dan Perumahan Malaysia, 2020
[b] Kadar adalah bagi setiap 1,000 penduduk
[p] Permulaan
Hasil tambah mungkin berbeza disebabkan oleh pembundaran

GUNA TENAGA

Bilangan penduduk bekerja di Pitas adalah seramai 11.8 ribu orang pada tahun 2023. Kadar penyertaan tenaga buruh (KPTB) dan kadar pengangguran masing-masing mencatatkan 51.7 peratus dan 9.7 peratus pada tahun yang sama.

Paparan 2: Penduduk bekerja, kadar penyertaan tenaga buruh dan kadar pengangguran, Pitas, Sabah, 2022 dan 2023

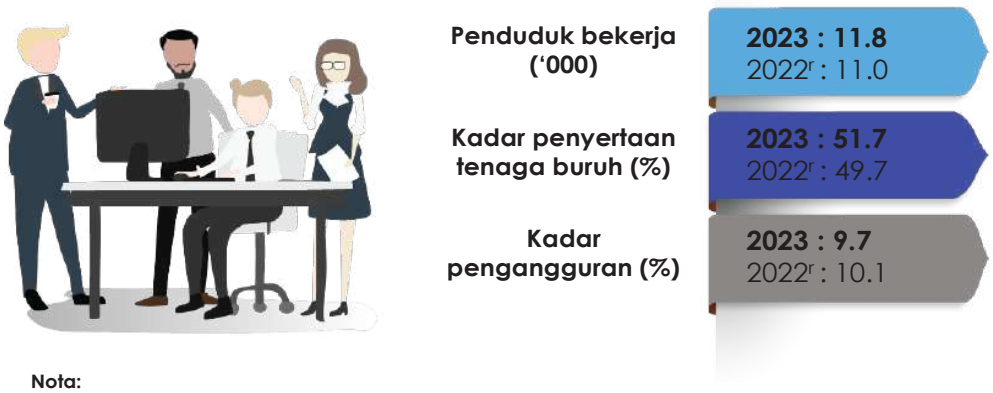

Nota:
[r] Data dikemaskini berdasarkan anggaran penduduk semasa pertengahan tahun

PENDIDIKAN

Pitas mempunyai 37 buah sekolah pada tahun 2023 merangkumi 31 sekolah rendah dan enam sekolah menengah. Bilangan guru di sekolah rendah dan sekolah menengah adalah masing-masing seramai 614 dan 355 guru pada tahun yang sama.

Jadual 2: Bilangan sekolah, guru dan murid sekolah kerajaan dan bantuan kerajaan, Pitas, Sabah, 2022 dan 2023

	2022			2023		
	Sekolah rendah	Sekolah menengah		Sekolah rendah	Sekolah menengah	
Sekolah	31	6		31	6	
Guru	622	360		614	355	
Murid	n.a	Peringkat menengah n.a	Peringkat lepasan menengah n.a	n.a	Peringkat menengah n.a	Peringkat lepasan menengah n.a

Sumber: Kementerian Pendidikan Malaysia

KESIHATAN

Pitas mempunyai sebuah hospital kerajaan dan 13 klinik kerajaan pada tahun 2023. Klinik kerajaan merangkumi klinik kesihatan (termasuk klinik kesihatan ibu dan anak), klinik desa dan klinik komuniti.

Paparan 3: Bilangan hospital dan klinik kerajaan, Pitas, Sabah, 2022 dan 2023

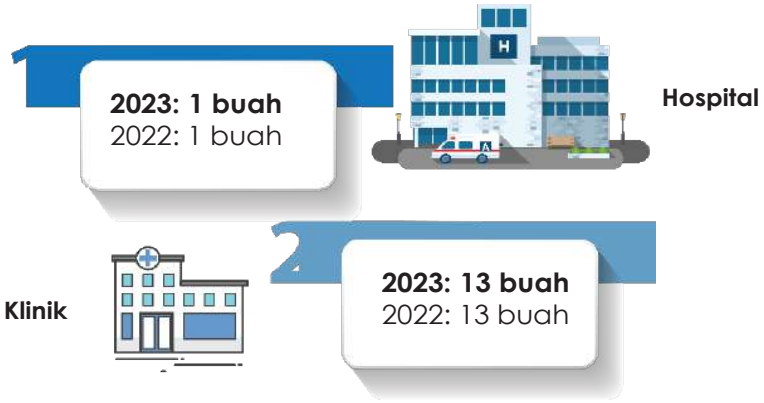

Sumber: Kementerian Kesihatan Malaysia

PERKHIDMATAN KEBAJIKAN

Bilangan ketua isi rumah miskin yang berdaftar dengan eKasih di Pitas pada tahun 2023 meningkat kepada 4,453 orang berbanding 4,338 (2022).

Paparan 4: Bilangan ketua isi rumah yang berdaftar dengan eKasih, Pitas, Sabah, 2022 dan 2023

Sumber: Unit Penyelarasan Pelaksanaan (ICU), Jabatan Perdana Menteri

STATISTIK SOSIAL
BEAUFORT, SABAH

Paparan 1: Maklumat asas terpilih, Beaufort, Sabah, 2023

Nota:
1. Banci adalah merujuk kepada data anggaran penduduk semasa pertengahan tahun berasaskan Banci Penduduk dan Perumahan Malaysia, 2020
2. Hasil tambah mungkin berbeza disebabkan oleh pembundaran

Beaufort mempunyai keluasan tanah 1,911.0 kilometer persegi dengan kepadatan penduduk 44 orang per kilometer persegi. Bilangan penduduk di Beaufort pada tahun 2023 adalah 77.0 ribu orang dengan kadar pertumbuhan tahunan 1.2 peratus.

PENDUDUK

Bilangan penduduk

Penduduk Beaufort pada tahun 2023 adalah 77.0 ribu orang dengan bilangan penduduk lelaki 39.9 ribu orang dan perempuan 37.2 ribu orang. **(Jadual 1)**

Jangkaan hayat ketika lahir

Jangkaan hayat ketika lahir pada tahun 2023 adalah 67.4 tahun. Jangkaan hayat mengikut jantina menunjukkan seorang bayi perempuan yang lahir pada tahun 2023 secara purata dijangka boleh hidup sehingga 70.1 tahun dan bayi lelaki dijangka boleh hidup sehingga 65.3 tahun. **(Jadual 1)**

Bilangan kelahiran hidup dan kadar kelahiran kasar

Bilangan kelahiran hidup yang dicatatkan pada tahun 2023 di Beaufort adalah sebanyak 1,143 kelahiran, menurun 6.3 peratus berbanding 1,220 kelahiran pada tahun 2022. Kadar kelahiran kasar (CBR) merekodkan penurunan daripada 16 (2022) kepada 14.8 (2023) bagi setiap 1,000 penduduk. **(Jadual 1)**

Bilangan kematian dan kadar kematian kasar

Bilangan kematian yang dicatatkan pada tahun 2023 di Beaufort adalah sebanyak 661 kematian, menurun 9.3 peratus berbanding 729 kematian pada tahun 2022. Kadar kematian kasar (CDR) merekodkan penurunan kepada 8.6 (2023) daripada 9.6 (2022) bagi setiap 1,000 penduduk. **(Jadual 1)**

MY LOCAL STATS, BEAUFORT, SABAH, 2023

Jadual 1: Statistik utama penduduk dan demografi, Beaufort, Sabah, 2022 dan 2023

Indikator	2022	2023
Jumlah penduduk ('000)[a]	76.1	77.0
Lelaki	39.4	39.9
Perempuan	36.7	37.2
Jangkaan hayat ketika lahir (tahun)		
Lelaki dan perempuan	67.1	67.4[p]
Lelaki	65.3	65.3[p]
Perempuan	69.2	70.1[p]
Kelahiran		
Bilangan kelahiran hidup	1,220	1,143
Kadar kelahiran kasar[b]	16.0	14.8
Kematian		
Bilangan kematian	729	661
Kadar kematian kasar[b]	9.6	8.6

Nota:
[a] Data adalah merujuk kepada data anggaran penduduk semasa pertengahan tahun berasaskan Banci Penduduk dan Perumahan Malaysia, 2020
[b] Kadar adalah bagi setiap 1,000 penduduk
[p] Permulaan
Hasil tambah mungkin berbeza disebabkan oleh pembundaran

GUNA TENAGA

Bilangan penduduk bekerja di Beaufort adalah seramai 29.0 ribu orang pada tahun 2023. Kadar penyertaan tenaga buruh (KPTB) dan kadar pengangguran masing-masing mencatatkan 65.8 peratus dan 9.5 peratus pada tahun yang sama.

Paparan 2: Penduduk bekerja, kadar penyertaan tenaga buruh dan kadar pengangguran, Beaufort, Sabah, 2022 dan 2023

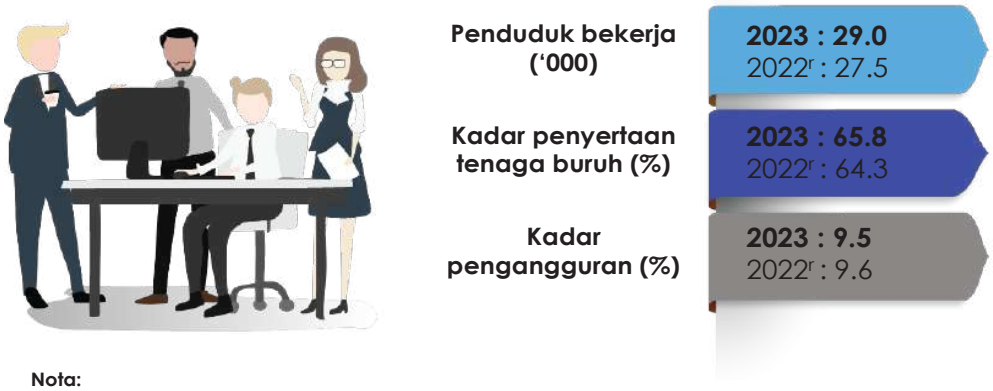

Nota:
[r] Data dikemaskini berdasarkan anggaran penduduk semasa pertengahan tahun

PENDIDIKAN

Beaufort mempunyai 68 buah sekolah pada tahun 2023 merangkumi 56 sekolah rendah dan 12 sekolah menengah. Bilangan guru di sekolah rendah dan sekolah menengah adalah masing-masing seramai 1,019 dan 659 guru pada tahun yang sama.

Jadual 2: Bilangan sekolah, guru dan murid sekolah kerajaan dan bantuan kerajaan, Beaufort, Sabah, 2022 dan 2023

	2022			2023		
	Sekolah rendah	Sekolah menengah		Sekolah rendah	Sekolah menengah	
Sekolah	56	12		56	12	
Guru	1,039	661		1,019	659	
Murid	n.a	Peringkat menengah n.a	Peringkat lepasan menengah n.a	n.a	Peringkat menengah n.a	Peringkat lepasan menengah n.a

Sumber: Kementerian Pendidikan Malaysia

KESIHATAN

Beaufort mempunyai sebuah hospital kerajaan dan 18 klinik kerajaan pada tahun 2023. Klinik kerajaan merangkumi klinik kesihatan (termasuk klinik kesihatan ibu dan anak), klinik desa dan klinik komuniti.

Paparan 3: Bilangan hospital dan klinik kerajaan, Beaufort, Sabah, 2022 dan 2023

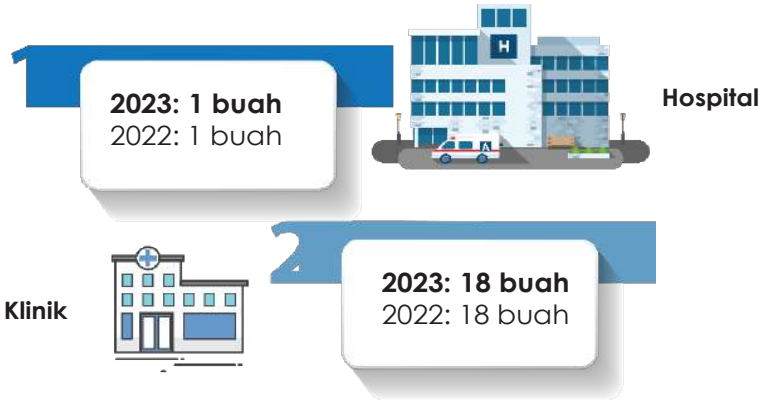

Sumber: Kementerian Kesihatan Malaysia

PERKHIDMATAN KEBAJIKAN

Bilangan ketua isi rumah miskin yang berdaftar dengan eKasih di Beaufort pada tahun 2023 meningkat kepada 3,073 orang berbanding 2,781 (2022).

Paparan 4: Bilangan ketua isi rumah yang berdaftar dengan eKasih, Beaufort, Sabah, 2022 dan 2023

Sumber: Unit Penyelarasan Pelaksanaan (ICU), Jabatan Perdana Menteri

KESELAMATAN AWAM

Jenayah indeks merangkumi jenayah kekerasan dan jenayah harta benda. Jenayah indeks yang direkodkan di Beaufort adalah sebanyak 60 kes pada tahun 2023. Jenayah kekerasan dan jenayah harta benda masing-masing mencatatkan lapan kes dan 52 kes pada tahun yang sama.

Paparan 5: Jenayah indeks, jenayah kekerasan dan jenayah harta benda, Beaufort, Sabah, 2022 dan 2023

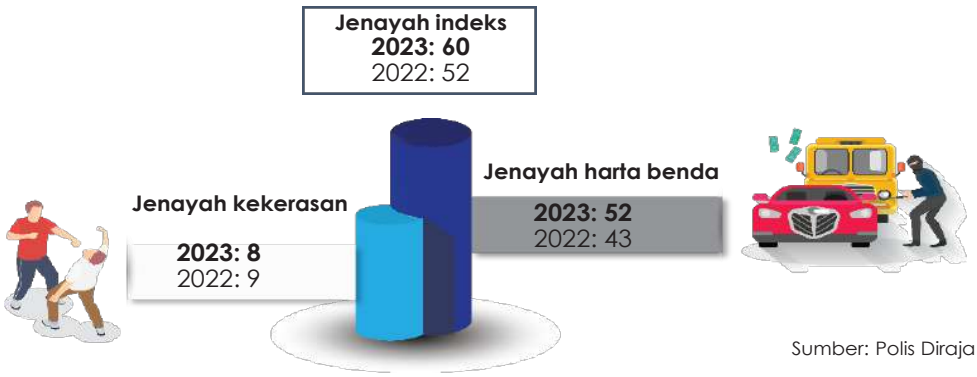

Sumber: Polis Diraja Malaysia

Bilangan kebakaran yang direkodkan di Beaufort adalah sebanyak 48 kes pada tahun 2023. Tiada kes kematian dan kecederaan dicatatkan pada tahun yang sama.

Paparan 6: Bilangan kematian dan kecederaan akibat kebakaran, Beaufort, Sabah, 2022 dan 2023

Sumber: Jabatan Bomba dan Penyelamat Malaysia

STATISTIK SOSIAL
KUALA PENYU, SABAH

Paparan 1: Maklumat asas terpilih, Kuala Penyu, Sabah, 2023

Nota:
1. Banci adalah merujuk kepada data anggaran penduduk semasa pertengahan tahun berasaskan Banci Penduduk dan Perumahan Malaysia, 2020
2. Hasil tambah mungkin berbeza disebabkan oleh pembundaran

Kuala Penyu mempunyai keluasan tanah 445.9 kilometer persegi dengan kepadatan penduduk 53 orang per kilometer persegi. Bilangan penduduk di Kuala Penyu pada tahun 2023 adalah 24.2 ribu orang dengan kadar pertumbuhan tahunan 1.7 peratus.

PENDUDUK

Bilangan penduduk

Penduduk Kuala Penyu pada tahun 2023 adalah 24.2 ribu orang dengan bilangan penduduk lelaki 12.2 ribu orang dan perempuan 12.0 ribu orang. **(Jadual 1)**

Jangkaan hayat ketika lahir

Jangkaan hayat ketika lahir pada tahun 2023 adalah 63.3 tahun. Jangkaan hayat mengikut jantina menunjukkan seorang bayi perempuan yang lahir pada tahun 2023 secara purata dijangka boleh hidup sehingga 66.9 tahun dan bayi lelaki dijangka boleh hidup sehingga 60.4 tahun. **(Jadual 1)**

Bilangan kelahiran hidup dan kadar kelahiran kasar

Bilangan kelahiran hidup yang dicatatkan pada tahun 2023 di Kuala Penyu adalah sebanyak 353 kelahiran, meningkat 2.9 peratus berbanding 343 kelahiran pada tahun 2022. Kadar kelahiran kasar (CBR) merekodkan peningkatan daripada 14.4 (2022) kepada 14.6 (2023) bagi setiap 1,000 penduduk. **(Jadual 1)**

Bilangan kematian dan kadar kematian kasar

Bilangan kematian yang dicatatkan pada tahun 2023 di Kuala Penyu adalah sebanyak 302 kematian, meningkat 9.0 peratus berbanding 277 kematian pada tahun 2022. Kadar kematian kasar (CDR) merekodkan peningkatan kepada 12.5 (2023) daripada 11.7 (2022) bagi setiap 1,000 penduduk. **(Jadual 1)**

MY LOCAL STATS, KUALA PENYU, SABAH, 2023

Jadual 1: Statistik utama penduduk dan demografi, Kuala Penyu, Sabah, 2022 dan 2023

Indikator	2022	2023
Jumlah penduduk ('000)[a]	23.7	24.2
Lelaki	12.0	12.2
Perempuan	11.8	12.0
Jangkaan hayat ketika lahir (tahun)		
Lelaki dan perempuan	63.7	63.3[p]
Lelaki	60.6	60.4[p]
Perempuan	67.1	66.9[p]
Kelahiran		
Bilangan kelahiran hidup	343	353
Kadar kelahiran kasar[b]	14.4	14.6
Kematian		
Bilangan kematian	277	302
Kadar kematian kasar[b]	11.7	12.5

Nota:
[a] Data adalah merujuk kepada data anggaran penduduk semasa pertengahan tahun berasaskan Banci Penduduk dan Perumahan Malaysia, 2020
[b] Kadar adalah bagi setiap 1,000 penduduk
[p] Permulaan
Hasil tambah mungkin berbeza disebabkan oleh pembundaran

GUNA TENAGA

Bilangan penduduk bekerja di Kuala Penyu adalah seramai 9.9 ribu orang pada tahun 2023. Kadar penyertaan tenaga buruh (KPTB) dan kadar pengangguran masing-masing mencatatkan 67.1 peratus dan 9.2 peratus pada tahun yang sama.

Paparan 2: Penduduk bekerja, kadar penyertaan tenaga buruh dan kadar pengangguran, Kuala Penyu, Sabah, 2022 dan 2023

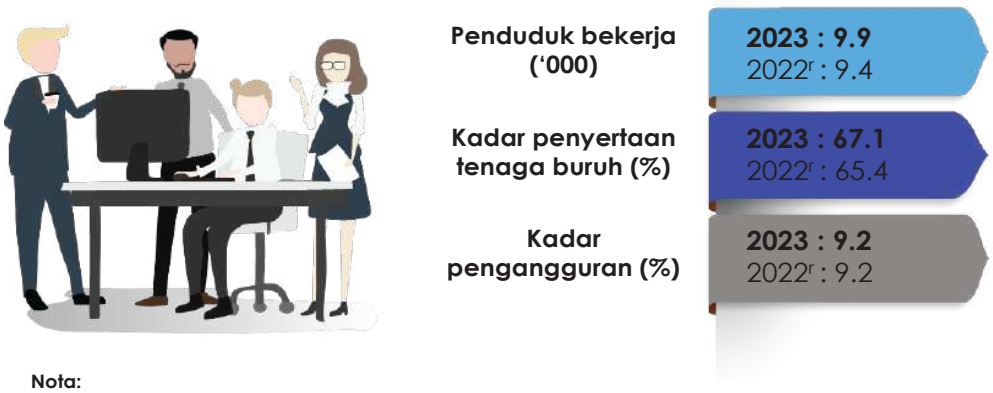

Nota:
[r] Data dikemaskini berdasarkan anggaran penduduk semasa pertengahan tahun

PENDIDIKAN

Kuala Penyu mempunyai 30 buah sekolah pada tahun 2023 merangkumi 26 sekolah rendah dan empat sekolah menengah. Bilangan guru di sekolah rendah dan sekolah menengah adalah masing-masing seramai 409 dan 190 guru pada tahun yang sama.

Jadual 2: Bilangan sekolah, guru dan murid sekolah kerajaan dan bantuan kerajaan, Kuala Penyu, Sabah, 2022 dan 2023

	2022			2023		
	Sekolah rendah	Sekolah menengah		Sekolah rendah	Sekolah menengah	
Sekolah	26	4		26	4	
Guru	423	187		409	190	
Murid	n.a	Peringkat menengah n.a	Peringkat lepasan menengah n.a	n.a	Peringkat menengah n.a	Peringkat lepasan menengah n.a

Sumber: Kementerian Pendidikan Malaysia

KESIHATAN

Kuala Penyu mempunyai sebuah hospital kerajaan dan lima klinik kerajaan pada tahun 2023. Klinik kerajaan merangkumi klinik kesihatan (termasuk klinik kesihatan ibu dan anak), klinik desa dan klinik komuniti.

Paparan 3: Bilangan hospital dan klinik kerajaan, Kuala Penyu, Sabah, 2022 dan 2023

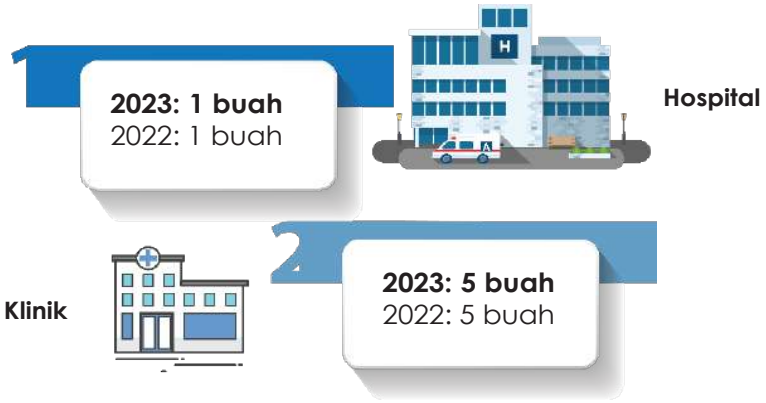

Sumber: Kementerian Kesihatan Malaysia

PERKHIDMATAN KEBAJIKAN

Bilangan ketua isi rumah miskin yang berdaftar dengan eKasih di Kuala Penyu pada tahun 2023 meningkat kepada 1,364 orang berbanding 1,197 (2022).

Paparan 4: Bilangan ketua isi rumah yang berdaftar dengan eKasih, Kuala Penyu, Sabah, 2022 dan 2023

Sumber: Unit Penyelarasan Pelaksanaan (ICU), Jabatan Perdana Menteri

KESELAMATAN AWAM

Bilangan kebakaran yang direkodkan di Kuala Penyu adalah sebanyak 51 kes pada tahun 2023. Bilangan kematian dan kecederaan masing-masing mencatatkan satu kes pada tahun yang sama.

Paparan 5: Bilangan kematian dan kecederaan akibat kebakaran, Kuala Penyu, Sabah, 2022 dan 2023

Sumber: Jabatan Bomba dan Penyelamat Malaysia

STATISTIK SOSIAL
SIPITANG, SABAH

Paparan 1: Maklumat asas terpilih, Sipitang, Sabah, 2023

Nota:
1. Banci adalah merujuk kepada data anggaran penduduk semasa pertengahan tahun berasaskan Banci Penduduk dan Perumahan Malaysia, 2020
2. Hasil tambah mungkin berbeza disebabkan oleh pembundaran

Sipitang mempunyai keluasan tanah 2,738.6 kilometer persegi dengan kepadatan penduduk 14 orang per kilometer persegi. Bilangan penduduk di Sipitang pada tahun 2023 adalah 39.4 ribu orang dengan kadar pertumbuhan tahunan 3.2 peratus.

PENDUDUK

Bilangan penduduk

Penduduk Sipitang pada tahun 2023 adalah 39.4 ribu orang dengan bilangan penduduk lelaki 20.5 ribu orang dan perempuan 18.8 ribu orang. **(Jadual 1)**

Jangkaan hayat ketika lahir

Jangkaan hayat ketika lahir pada tahun 2023 adalah 70.4 tahun. Jangkaan hayat mengikut jantina menunjukkan seorang bayi perempuan yang lahir pada tahun 2023 secara purata dijangka boleh hidup sehingga 71.8 tahun dan bayi lelaki dijangka boleh hidup sehingga 69.1 tahun. **(Jadual 1)**

Bilangan kelahiran hidup dan kadar kelahiran kasar

Bilangan kelahiran hidup yang dicatatkan pada tahun 2023 di Sipitang adalah sebanyak 547 kelahiran, meningkat 8.3 peratus berbanding 505 kelahiran pada tahun 2022. Kadar kelahiran kasar (CBR) merekodkan peningkatan daripada 13.2 (2022) kepada 13.9 (2023) bagi setiap 1,000 penduduk. **(Jadual 1)**

Bilangan kematian dan kadar kematian kasar

Bilangan kematian yang dicatatkan pada tahun 2023 di Sipitang adalah sebanyak 250 kematian, menurun 20.6 peratus berbanding 315 kematian pada tahun 2022. Kadar kematian kasar (CDR) merekodkan penurunan kepada 6.3 (2023) daripada 8.3 (2022) bagi setiap 1,000 penduduk. **(Jadual 1)**

MY LOCAL STATS, SIPITANG, SABAH, 2023

Jadual 1: Statistik utama penduduk dan demografi, Sipitang, Sabah, 2022 dan 2023

Indikator	2022	2023
Jumlah penduduk ('000)[a]	38.1	39.4
Lelaki	19.9	20.5
Perempuan	18.3	18.8
Jangkaan hayat ketika lahir (tahun)		
Lelaki dan perempuan	70.5	70.4[p]
Lelaki	68.8	69.1[p]
Perempuan	72.4	71.8[p]
Kelahiran		
Bilangan kelahiran hidup	505	547
Kadar kelahiran kasar[b]	13.2	13.9
Kematian		
Bilangan kematian	315	250
Kadar kematian kasar[b]	8.3	6.3

Nota:
[a] Data adalah merujuk kepada data anggaran penduduk semasa pertengahan tahun berasaskan Banci Penduduk dan Perumahan Malaysia, 2020
[b] Kadar adalah bagi setiap 1,000 penduduk
[p] Permulaan
Hasil tambah mungkin berbeza disebabkan oleh pembundaran

GUNA TENAGA

Bilangan penduduk bekerja di Sipitang adalah seramai 16.5 ribu orang pada tahun 2023. Kadar penyertaan tenaga buruh (KPTB) dan kadar pengangguran masing-masing mencatatkan 69.9 peratus dan 8.7 peratus pada tahun yang sama.

Paparan 2: Penduduk bekerja, kadar penyertaan tenaga buruh dan kadar pengangguran, Sipitang, Sabah, 2022 dan 2023

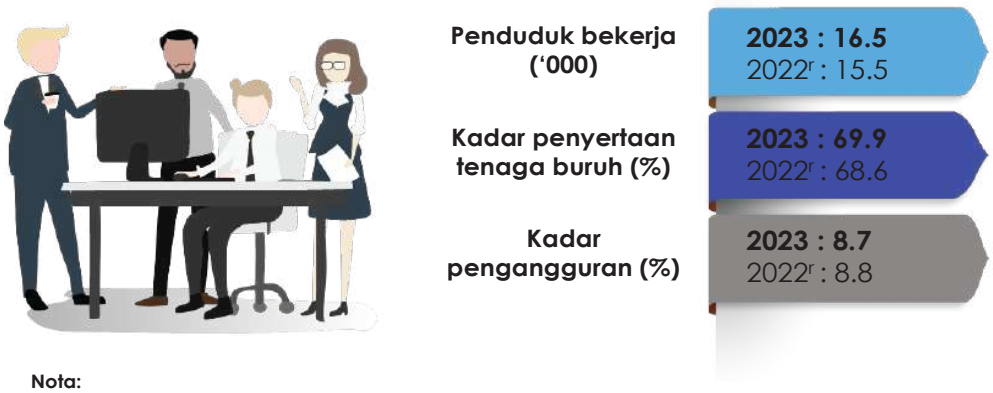

Nota:
[r] Data dikemaskini berdasarkan anggaran penduduk semasa pertengahan tahun

PENDIDIKAN

Sipitang mempunyai 29 buah sekolah pada tahun 2023 merangkumi 25 sekolah rendah dan empat sekolah menengah. Bilangan guru di sekolah rendah dan sekolah menengah adalah masing-masing seramai 467 dan 247 guru pada tahun yang sama.

Jadual 2: Bilangan sekolah, guru dan murid sekolah kerajaan dan bantuan kerajaan, Sipitang, Sabah, 2022 dan 2023

	2022			2023		
	Sekolah rendah	Sekolah menengah		Sekolah rendah	Sekolah menengah	
Sekolah	25	4		25	4	
Guru	479	248		467	247	
Murid	n.a	Peringkat menengah n.a	Peringkat lepasan menengah n.a	n.a	Peringkat menengah n.a	Peringkat lepasan menengah n.a

Sumber: Kementerian Pendidikan Malaysia

KESIHATAN

Sipitang mempunyai sebuah hospital kerajaan dan sembilan klinik kerajaan pada tahun 2023. Klinik kerajaan merangkumi klinik kesihatan (termasuk klinik kesihatan ibu dan anak), klinik desa dan klinik komuniti.

Paparan 3: Bilangan hospital dan klinik kerajaan, Sipitang, Sabah, 2022 dan 2023

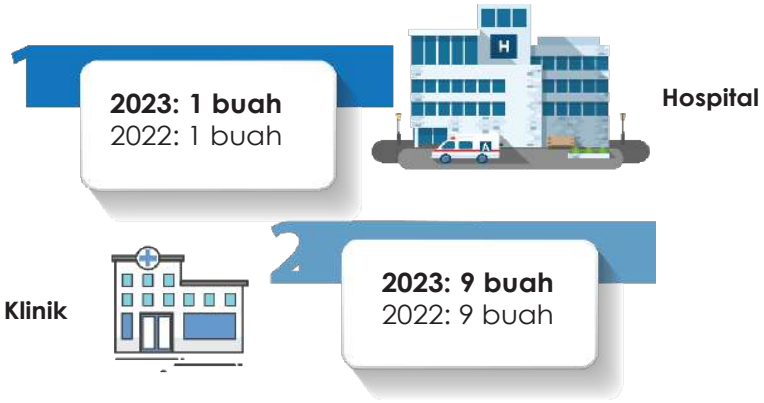

Sumber: Kementerian Kesihatan Malaysia

PERKHIDMATAN KEBAJIKAN

Bilangan ketua isi rumah miskin yang berdaftar dengan eKasih di Sipitang pada tahun 2023 meningkat kepada 997 orang berbanding 950 (2022).

Paparan 4: Bilangan ketua isi rumah yang berdaftar dengan eKasih, Sipitang, Sabah, 2022 dan 2023

Sumber: Unit Penyelarasan Pelaksanaan (ICU), Jabatan Perdana Menteri

KESELAMATAN AWAM

Jenayah indeks merangkumi jenayah kekerasan dan jenayah harta benda. Jenayah indeks yang direkodkan di Sipitang adalah sebanyak 22 kes pada tahun 2023. Jenayah kekerasan dan jenayah harta benda masing-masing mencatatkan empat kes dan 18 kes pada tahun yang sama.

Paparan 5: Jenayah indeks, jenayah kekerasan dan jenayah harta benda, Sipitang, Sabah, 2022 dan 2023

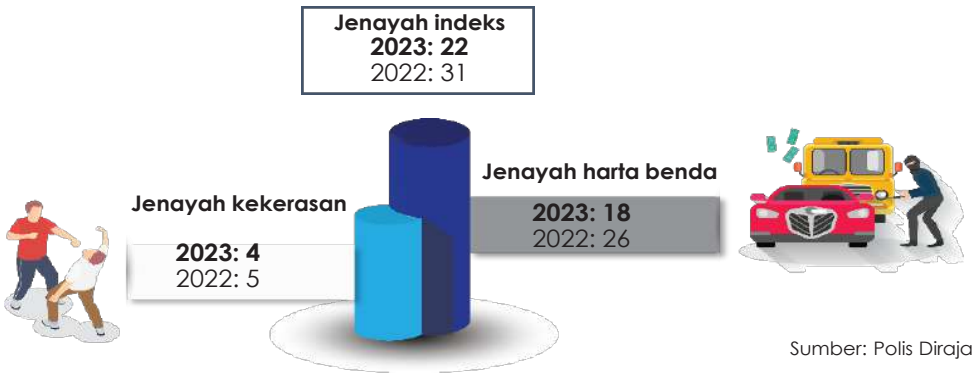

Sumber: Polis Diraja Malaysia

Bilangan kebakaran yang direkodkan di Sipitang adalah sebanyak 25 kes pada tahun 2023. Bilangan kematian mencatatkan satu kes pada tahun yang sama.

Paparan 6: Bilangan kematian dan kecederaan akibat kebakaran, Sipitang, Sabah, 2022 dan 2023

Sumber: Jabatan Bomba dan Penyelamat Malaysia

STATISTIK SOSIAL
TENOM, SABAH

Paparan 1: Maklumat asas terpilih, Tenom, Sabah, 2023

Nota:
1. Banci adalah merujuk kepada data anggaran penduduk semasa pertengahan tahun berasaskan Banci Penduduk dan Perumahan Malaysia, 2020
2. Hasil tambah mungkin berbeza disebabkan oleh pembundaran

Tenom mempunyai keluasan tanah 2,406.9 kilometer persegi dengan kepadatan penduduk 22 orang per kilometer persegi. Bilangan penduduk di Tenom pada tahun 2023 adalah 52.9 ribu orang dengan kadar pertumbuhan tahunan 1.7 peratus.

PENDUDUK

Bilangan penduduk

Penduduk Tenom pada tahun 2023 adalah 52.9 ribu orang dengan bilangan penduduk lelaki 27.2 ribu orang dan perempuan 25.7 ribu orang. **(Jadual 1)**

Jangkaan hayat ketika lahir

Jangkaan hayat ketika lahir pada tahun 2023 adalah 69.1 tahun. Jangkaan hayat mengikut jantina menunjukkan seorang bayi perempuan yang lahir pada tahun 2023 secara purata dijangka boleh hidup sehingga 71.5 tahun dan bayi lelaki dijangka boleh hidup sehingga 67.0 tahun. **(Jadual 1)**

Bilangan kelahiran hidup dan kadar kelahiran kasar

Bilangan kelahiran hidup yang dicatatkan pada tahun 2023 di Tenom adalah sebanyak 840 kelahiran, menurun 4.0 peratus berbanding 875 kelahiran pada tahun 2022. Kadar kelahiran kasar (CBR) merekodkan penurunan daripada 16.8 (2022) kepada 15.9 (2023) bagi setiap 1,000 penduduk. **(Jadual 1)**

Bilangan kematian dan kadar kematian kasar

Bilangan kematian yang dicatatkan pada tahun 2023 di Tenom adalah sebanyak 391 kematian, menurun 18.4 peratus berbanding 479 kematian pada tahun 2022. Kadar kematian kasar (CDR) merekodkan penurunan kepada 7.4 (2023) daripada 9.2 (2022) bagi setiap 1,000 penduduk. **(Jadual 1)**

MY LOCAL STATS, TENOM, SABAH, 2023

Jadual 1: Statistik utama penduduk dan demografi, Tenom, Sabah, 2022 dan 2023

Indikator	2022	2023
Jumlah penduduk ('000)[a]	52.0	52.9
Lelaki	26.7	27.2
Perempuan	25.3	25.7
Jangkaan hayat ketika lahir (tahun)		
Lelaki dan perempuan	68.9	69.1[p]
Lelaki	66.8	67.0[p]
Perempuan	71.3	71.5[p]
Kelahiran		
Bilangan kelahiran hidup	875	840
Kadar kelahiran kasar[b]	16.8	15.9
Kematian		
Bilangan kematian	479	391
Kadar kematian kasar[b]	9.2	7.4

Nota:
[a] Data adalah merujuk kepada data anggaran penduduk semasa pertengahan tahun berasaskan Banci Penduduk dan Perumahan Malaysia, 2020
[b] Kadar adalah bagi setiap 1,000 penduduk
[p] Permulaan
Hasil tambah mungkin berbeza disebabkan oleh pembundaran

GUNA TENAGA

Bilangan penduduk bekerja di Tenom adalah seramai 20.9 ribu orang pada tahun 2023. Kadar penyertaan tenaga buruh (KPTB) dan kadar pengangguran masing-masing mencatatkan 68.0 peratus dan 11.2 peratus pada tahun yang sama.

Paparan 2: Penduduk bekerja, kadar penyertaan tenaga buruh dan kadar pengangguran, Tenom, Sabah, 2022 dan 2023

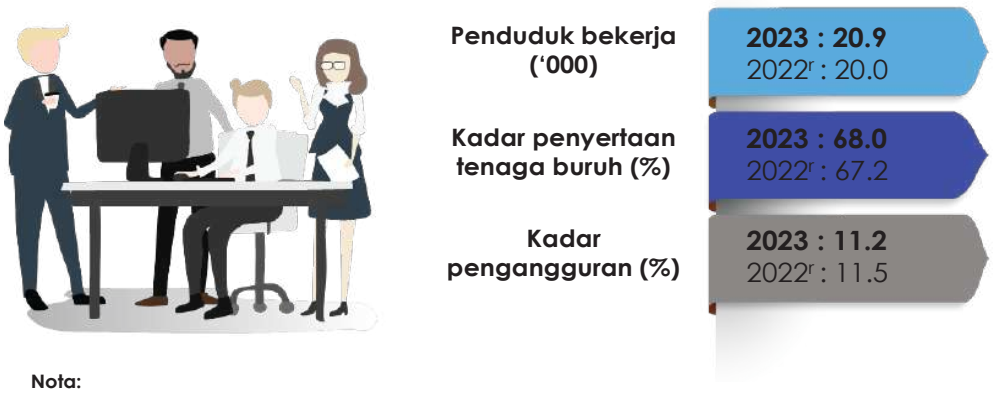

Nota:
[r] Data dikemaskini berdasarkan anggaran penduduk semasa pertengahan tahun

PENDIDIKAN

Tenom mempunyai 52 buah sekolah pada tahun 2023 merangkumi 46 sekolah rendah dan enam sekolah menengah. Bilangan guru di sekolah rendah dan sekolah menengah adalah masing-masing seramai 807 dan 360 guru pada tahun yang sama.

Jadual 2: Bilangan sekolah, guru dan murid sekolah kerajaan dan bantuan kerajaan, Tenom, Sabah, 2022 dan 2023

	2022			2023		
	Sekolah rendah	Sekolah menengah		Sekolah rendah	Sekolah menengah	
Sekolah	46	6		46	6	
Guru	815	341		807	360	
Murid	n.a	Peringkat menengah n.a	Peringkat lepasan menengah n.a	n.a	Peringkat menengah n.a	Peringkat lepasan menengah n.a

Sumber: Kementerian Pendidikan Malaysia

KESIHATAN

Tenom mempunyai sebuah hospital kerajaan dan 12 klinik kerajaan pada tahun 2023. Klinik kerajaan merangkumi klinik kesihatan (termasuk klinik kesihatan ibu dan anak), klinik desa dan klinik komuniti.

Paparan 3: Bilangan hospital dan klinik kerajaan, Tenom, Sabah, 2022 dan 2023

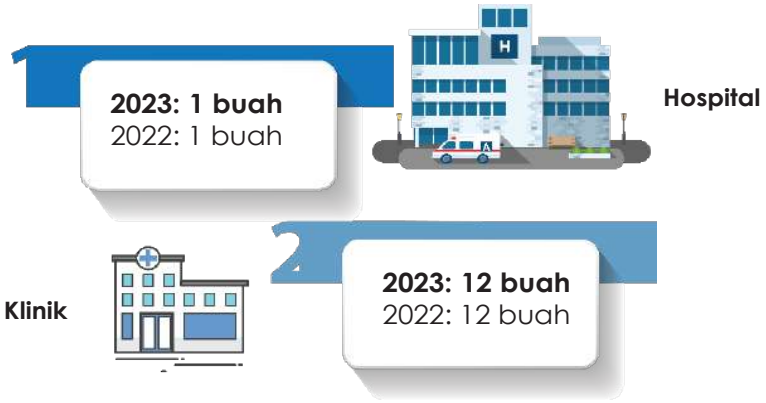

Sumber: Kementerian Kesihatan Malaysia

PERKHIDMATAN KEBAJIKAN

Bilangan ketua isi rumah miskin yang berdaftar dengan eKasih di Tenom pada tahun 2023 meningkat kepada 3,191 orang berbanding 2,666 (2022).

Paparan 4: Bilangan ketua isi rumah yang berdaftar dengan eKasih, Tenom, Sabah, 2022 dan 2023

Sumber: Unit Penyelarasan Pelaksanaan (ICU), Jabatan Perdana Menteri

KESELAMATAN AWAM

Jenayah indeks merangkumi jenayah kekerasan dan jenayah harta benda. Jenayah indeks yang direkodkan di Tenom adalah sebanyak 55 kes pada tahun 2023. Jenayah kekerasan dan jenayah harta benda masing-masing mencatatkan 17 kes dan 38 kes pada tahun yang sama.

Paparan 5: Jenayah indeks, jenayah kekerasan dan jenayah harta benda, Tenom, Sabah, 2022 dan 2023

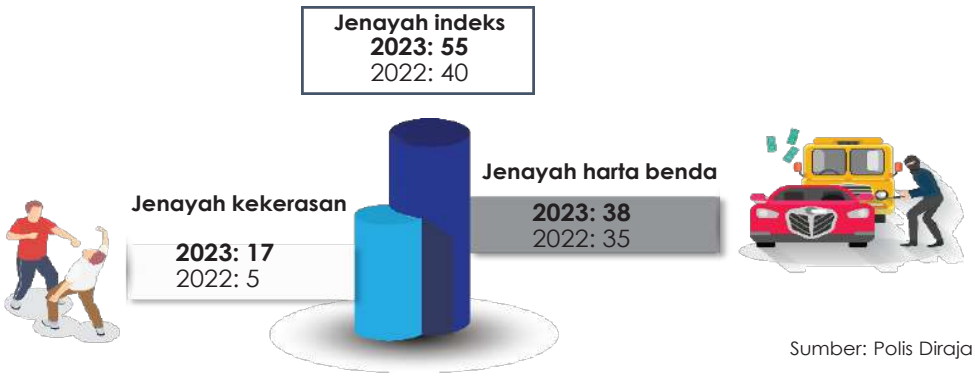

Sumber: Polis Diraja Malaysia

Bilangan kebakaran yang direkodkan di Tenom adalah sebanyak 62 kes pada tahun 2023. Tiada kes kematian dan kecederaan dicatatkan pada tahun yang sama.

Paparan 6: Bilangan kematian dan kecederaan akibat kebakaran, Tenom, Sabah, 2022 dan 2023

Sumber: Jabatan Bomba dan Penyelamat Malaysia

STATISTIK SOSIAL
NABAWAN, SABAH

Paparan 1: Maklumat asas terpilih, Nabawan, Sabah, 2023

Nota:
1. Banci adalah merujuk kepada data anggaran penduduk semasa pertengahan tahun berasaskan Banci Penduduk dan Perumahan Malaysia, 2020
2. Hasil tambah mungkin berbeza disebabkan oleh pembundaran

Nabawan mempunyai keluasan tanah 5,951.3 kilometer persegi dengan kepadatan penduduk lima orang per kilometer persegi. Bilangan penduduk di Nabawan pada tahun 2023 adalah 30.1 ribu orang dengan kadar pertumbuhan tahunan 2.9 peratus.

PENDUDUK

Bilangan penduduk

Penduduk Nabawan pada tahun 2023 adalah 30.1 ribu orang dengan bilangan penduduk lelaki 16.0 ribu orang dan perempuan 14.1 ribu orang. **(Jadual 1)**

Jangkaan hayat ketika lahir

Jangkaan hayat ketika lahir pada tahun 2023 adalah 72.5 tahun. Jangkaan hayat mengikut jantina menunjukkan seorang bayi perempuan yang lahir pada tahun 2023 secara purata dijangka boleh hidup sehingga 76.2 tahun dan bayi lelaki dijangka boleh hidup sehingga 69.5 tahun. **(Jadual 1)**

Bilangan kelahiran hidup dan kadar kelahiran kasar

Bilangan kelahiran hidup yang dicatatkan pada tahun 2023 di Nabawan adalah sebanyak 598 kelahiran, menurun 1.5 peratus berbanding 607 kelahiran pada tahun 2022. Kadar kelahiran kasar (CBR) merekodkan penurunan daripada 20.8 (2022) kepada 19.9 (2023) bagi setiap 1,000 penduduk. **(Jadual 1)**

Bilangan kematian dan kadar kematian kasar

Bilangan kematian yang dicatatkan pada tahun 2023 di Nabawan adalah sebanyak 150 kematian, meningkat 1.4 peratus berbanding 148 kematian pada tahun 2022. Kadar kematian kasar (CDR) merekodkan penurunan kepada 5.0 (2023) daripada 5.1 (2022) bagi setiap 1,000 penduduk. **(Jadual 1)**

MY LOCAL STATS, NABAWAN, SABAH, 2023

Jadual 1: Statistik utama penduduk dan demografi, Nabawan, Sabah, 2022 dan 2023

Indikator	2022	2023
Jumlah penduduk ('000)[a]	29.2	30.1
Lelaki	15.5	16.0
Perempuan	13.8	14.1
Jangkaan hayat ketika lahir (tahun)		
Lelaki dan perempuan	73.0	72.5[p]
Lelaki	70.5	69.5[p]
Perempuan	76.4	76.2[p]
Kelahiran		
Bilangan kelahiran hidup	607	598
Kadar kelahiran kasar[b]	20.8	19.9
Kematian		
Bilangan kematian	148	150
Kadar kematian kasar[b]	5.1	5.0

Nota:
[a] Data adalah merujuk kepada data anggaran penduduk semasa pertengahan tahun berasaskan Banci Penduduk dan Perumahan Malaysia, 2020
[b] Kadar adalah bagi setiap 1,000 penduduk
[p] Permulaan
Hasil tambah mungkin berbeza disebabkan oleh pembundaran

GUNA TENAGA

Bilangan penduduk bekerja di Nabawan adalah seramai 12.1 ribu orang pada tahun 2023. Kadar penyertaan tenaga buruh (KPTB) dan kadar pengangguran masing-masing mencatatkan 69.6 peratus dan 11.0 peratus pada tahun yang sama.

Paparan 2: Penduduk bekerja, kadar penyertaan tenaga buruh dan kadar pengangguran, Nabawan, Sabah, 2022 dan 2023

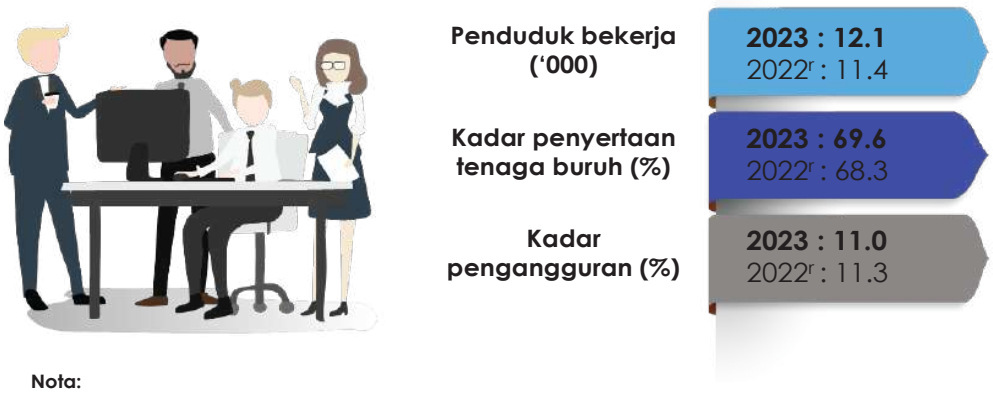

Nota:
[r] Data dikemaskini berdasarkan anggaran penduduk semasa pertengahan tahun

PENDIDIKAN

Nabawan mempunyai 32 buah sekolah pada tahun 2023 merangkumi 29 sekolah rendah dan tiga sekolah menengah. Bilangan guru di sekolah rendah dan sekolah menengah adalah masing-masing seramai 473 dan 204 guru pada tahun yang sama.

Jadual 2: Bilangan sekolah, guru dan murid sekolah kerajaan dan bantuan kerajaan, Nabawan, Sabah, 2022 dan 2023

	2022			2023		
	Sekolah rendah	Sekolah menengah		Sekolah rendah	Sekolah menengah	
Sekolah	29	3		29	3	
Guru	481	188		473	204	
Murid	n.a	Peringkat menengah n.a	Peringkat lepasan menengah n.a	n.a	Peringkat menengah n.a	Peringkat lepasan menengah n.a

Sumber: Kementerian Pendidikan Malaysia

KESIHATAN

Nabawan mempunyai enam klinik kerajaan pada tahun 2023. Klinik kerajaan merangkumi klinik kesihatan (termasuk klinik kesihatan ibu dan anak), klinik desa dan klinik komuniti.

Paparan 3: Bilangan hospital dan klinik kerajaan, Nabawan, Sabah, 2022 dan 2023

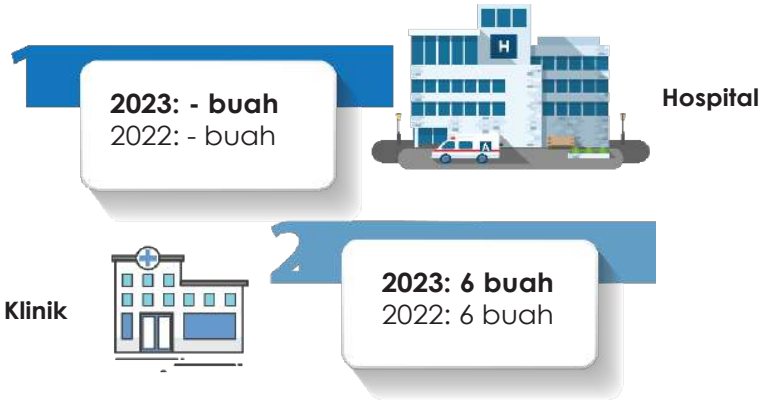

Sumber: Kementerian Kesihatan Malaysia

PERKHIDMATAN KEBAJIKAN

Bilangan ketua isi rumah miskin yang berdaftar dengan eKasih di Nabawan pada tahun 2023 menurun kepada 2,521 orang berbanding 2,651 (2022).

Paparan 4: Bilangan ketua isi rumah yang berdaftar dengan eKasih, Nabawan, Sabah, 2022 dan 2023

Sumber: Unit Penyelarasan Pelaksanaan (ICU), Jabatan Perdana Menteri

STATISTIK SOSIAL
KENINGAU, SABAH

Paparan 1: Maklumat asas terpilih, Keningau, Sabah, 2023

Nota:
1. Banci adalah merujuk kepada data anggaran penduduk semasa pertengahan tahun berasaskan Banci Penduduk dan Perumahan Malaysia, 2020
2. Hasil tambah mungkin berbeza disebabkan oleh pembundaran

Keningau mempunyai keluasan tanah 3,276.2 kilometer persegi dengan kepadatan penduduk 44 orang per kilometer persegi. Bilangan penduduk di Keningau pada tahun 2023 adalah 156.1 ribu orang dengan kadar pertumbuhan tahunan 1.9 peratus.

PENDUDUK

Bilangan penduduk

Penduduk Keningau pada tahun 2023 adalah 156.1 ribu orang dengan bilangan penduduk lelaki 80.5 ribu orang dan perempuan 75.6 ribu orang. **(Jadual 1)**

Jangkaan hayat ketika lahir

Jangkaan hayat ketika lahir pada tahun 2023 adalah 73.0 tahun. Jangkaan hayat mengikut jantina menunjukkan seorang bayi perempuan yang lahir pada tahun 2023 secara purata dijangka boleh hidup sehingga 75.6 tahun dan bayi lelaki dijangka boleh hidup sehingga 70.8 tahun. **(Jadual 1)**

Bilangan kelahiran hidup dan kadar kelahiran kasar

Bilangan kelahiran hidup yang dicatatkan pada tahun 2023 di Keningau adalah sebanyak 2,752 kelahiran, meningkat 3.0 peratus berbanding 2,672 kelahiran pada tahun 2022. Kadar kelahiran kasar (CBR) merekodkan peningkatan daripada 17.4 (2022) kepada 17.6 (2023) bagi setiap 1,000 penduduk. **(Jadual 1)**

Bilangan kematian dan kadar kematian kasar

Bilangan kematian yang dicatatkan pada tahun 2023 di Keningau adalah sebanyak 817 kematian, menurun 1.7 peratus berbanding 831 kematian pada tahun 2022. Kadar kematian kasar (CDR) merekodkan penurunan kepada 5.2 (2023) daripada 5.4 (2022) bagi setiap 1,000 penduduk. **(Jadual 1)**

MY LOCAL STATS, KENINGAU, SABAH, 2023

Jadual 1: Statistik utama penduduk dan demografi, Keningau, Sabah, 2022 dan 2023

Indikator	2022	2023
Jumlah penduduk ('000)[a]	153.2	156.1
Lelaki	79.1	80.5
Perempuan	74.1	75.6
Jangkaan hayat ketika lahir (tahun)		
Lelaki dan perempuan	72.7	73.0[p]
Lelaki	70.9	70.8[p]
Perempuan	74.7	75.6[p]
Kelahiran		
Bilangan kelahiran hidup	2,672	2,752
Kadar kelahiran kasar[b]	17.4	17.6
Kematian		
Bilangan kematian	831	817
Kadar kematian kasar[b]	5.4	5.2

Nota:
[a] Data adalah merujuk kepada data anggaran penduduk semasa pertengahan tahun berasaskan Banci Penduduk dan Perumahan Malaysia, 2020
[b] Kadar adalah bagi setiap 1,000 penduduk
[p] Permulaan
Hasil tambah mungkin berbeza disebabkan oleh pembundaran

GUNA TENAGA

Bilangan penduduk bekerja di Keningau adalah seramai 66.7 ribu orang pada tahun 2023. Kadar penyertaan tenaga buruh (KPTB) dan kadar pengangguran masing-masing mencatatkan 70.5 peratus dan 8.7 peratus pada tahun yang sama.

Paparan 2: Penduduk bekerja, kadar penyertaan tenaga buruh dan kadar pengangguran, Keningau, Sabah, 2022 dan 2023

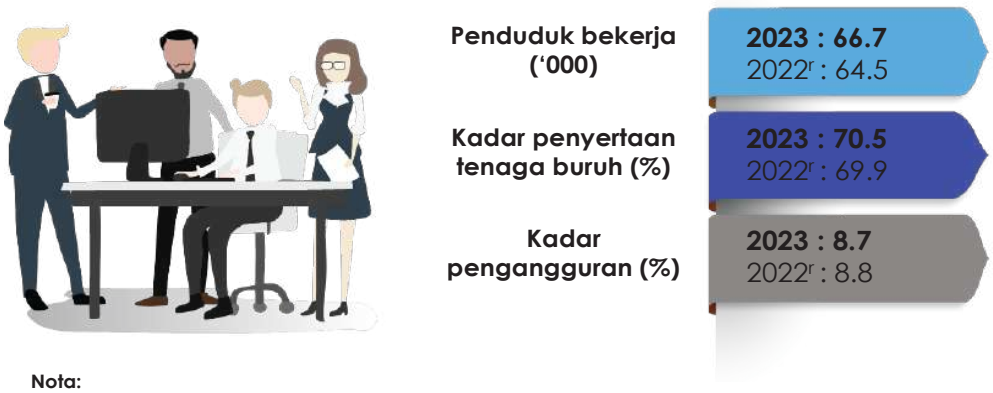

Nota:
[r] Data dikemaskini berdasarkan anggaran penduduk semasa pertengahan tahun

PENDIDIKAN

Keningau mempunyai 82 buah sekolah pada tahun 2023 merangkumi 70 sekolah rendah dan 12 sekolah menengah. Bilangan guru di sekolah rendah dan sekolah menengah adalah masing-masing seramai 1,652 dan 1,209 guru pada tahun yang sama.

Jadual 2: Bilangan sekolah, guru dan murid sekolah kerajaan dan bantuan kerajaan, Keningau, Sabah, 2022 dan 2023

	2022			2023		
	Sekolah rendah	Sekolah menengah		Sekolah rendah	Sekolah menengah	
Sekolah	70	12		70	12	
Guru	1,692	1,193		1,652	1,209	
Murid	n.a	Peringkat menengah n.a	Peringkat lepasan menengah n.a	n.a	Peringkat menengah n.a	Peringkat lepasan menengah n.a

Sumber: Kementerian Pendidikan Malaysia

KESIHATAN

Keningau mempunyai sebuah hospital kerajaan dan 20 klinik kerajaan pada tahun 2023. Klinik kerajaan merangkumi klinik kesihatan (termasuk klinik kesihatan ibu dan anak), klinik desa dan klinik komuniti.

Paparan 3: Bilangan hospital dan klinik kerajaan, Keningau, Sabah, 2022 dan 2023

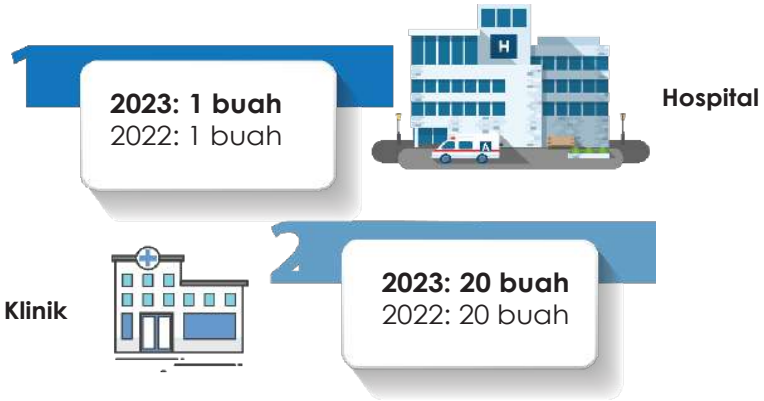

Sumber: Kementerian Kesihatan Malaysia

PERKHIDMATAN KEBAJIKAN

Bilangan ketua isi rumah miskin yang berdaftar dengan eKasih di Keningau pada tahun 2023 meningkat kepada 3,929 orang berbanding 3,791 (2022).

Paparan 4: Bilangan ketua isi rumah yang berdaftar dengan eKasih, Keningau, Sabah, 2022 dan 2023

Sumber: Unit Penyelarasan Pelaksanaan (ICU), Jabatan Perdana Menteri

KESELAMATAN AWAM

Jenayah indeks merangkumi jenayah kekerasan dan jenayah harta benda. Jenayah indeks yang direkodkan di Keningau adalah sebanyak 145 kes pada tahun 2023. Jenayah kekerasan dan jenayah harta benda masing-masing mencatatkan 35 kes dan 110 kes pada tahun yang sama.

Paparan 5: Jenayah indeks, jenayah kekerasan dan jenayah harta benda, Keningau, Sabah, 2022 dan 2023

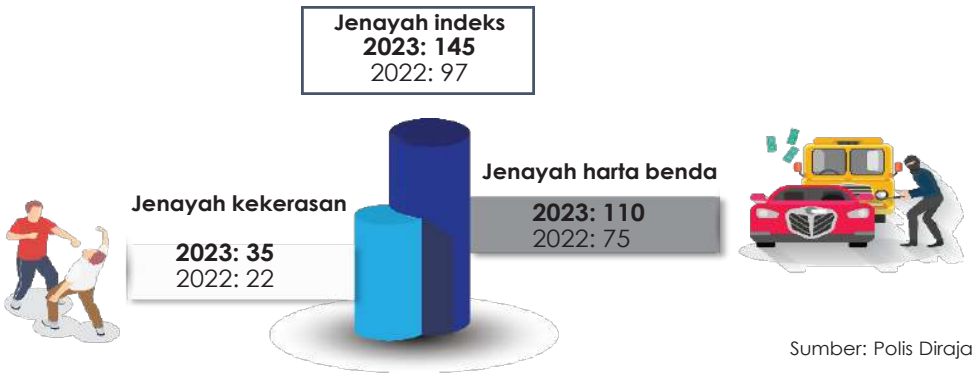

Sumber: Polis Diraja Malaysia

Bilangan kebakaran yang direkodkan di Keningau adalah sebanyak 257 kes pada tahun 2023. Bilangan kematian dan kecederaan masing-masing mencatatkan satu kes pada tahun yang sama.

Paparan 6: Bilangan kematian dan kecederaan akibat kebakaran, Keningau, Sabah, 2022 dan 2023

Sumber: Jabatan Bomba dan Penyelamat Malaysia

STATISTIK SOSIAL
TAMBUNAN, SABAH

Paparan 1: Maklumat asas terpilih, Tambunan, Sabah, 2023

Nota:
1. Banci adalah merujuk kepada data anggaran penduduk semasa pertengahan tahun berasaskan Banci Penduduk dan Perumahan Malaysia, 2020
2. Hasil tambah mungkin berbeza disebabkan oleh pembundaran

Tambunan mempunyai keluasan tanah 1,341.6 kilometer persegi dengan kepadatan penduduk 24 orang per kilometer persegi. Bilangan penduduk di Tambunan pada tahun 2023 adalah 32.7 ribu orang dengan kadar pertumbuhan tahunan 2.0 peratus.

PENDUDUK

Bilangan penduduk

Penduduk Tambunan pada tahun 2023 adalah 32.7 ribu orang dengan bilangan penduduk lelaki 16.6 ribu orang dan perempuan 16.1 ribu orang. **(Jadual 1)**

Jangkaan hayat ketika lahir

Jangkaan hayat ketika lahir pada tahun 2023 adalah 69.2 tahun. Jangkaan hayat mengikut jantina menunjukkan seorang bayi perempuan yang lahir pada tahun 2023 secara purata dijangka boleh hidup sehingga 72.8 tahun dan bayi lelaki dijangka boleh hidup sehingga 66.0 tahun. **(Jadual 1)**

Bilangan kelahiran hidup dan kadar kelahiran kasar

Bilangan kelahiran hidup yang dicatatkan pada tahun 2023 di Tambunan adalah sebanyak 642 kelahiran, menurun 1.7 peratus berbanding 653 kelahiran pada tahun 2022. Kadar kelahiran kasar (CBR) merekodkan penurunan daripada 20.3 (2022) kepada 19.6 (2023) bagi setiap 1,000 penduduk. **(Jadual 1)**

Bilangan kematian dan kadar kematian kasar

Bilangan kematian yang dicatatkan pada tahun 2023 di Tambunan adalah sebanyak 271 kematian, menurun 8.1 peratus berbanding 295 kematian pada tahun 2022. Kadar kematian kasar (CDR) merekodkan penurunan kepada 8.3 (2023) daripada 9.2 (2022) bagi setiap 1,000 penduduk. **(Jadual 1)**

MY LOCAL STATS, TAMBUNAN, SABAH, 2023

Jadual 1: Statistik utama penduduk dan demografi, Tambunan, Sabah, 2022 dan 2023

Indikator	2022	2023
Jumlah penduduk ('000)[a]	32.1	32.7
Lelaki	16.3	16.6
Perempuan	15.8	16.1
Jangkaan hayat ketika lahir (tahun)		
Lelaki dan perempuan	69.4	69.2[p]
Lelaki	66.6	66.0[p]
Perempuan	72.5	72.8[p]
Kelahiran		
Bilangan kelahiran hidup	653	642
Kadar kelahiran kasar[b]	20.3	19.6
Kematian		
Bilangan kematian	295	271
Kadar kematian kasar[b]	9.2	8.3

Nota:
[a] Data adalah merujuk kepada data anggaran penduduk semasa pertengahan tahun berasaskan Banci Penduduk dan Perumahan Malaysia, 2020
[b] Kadar adalah bagi setiap 1,000 penduduk
[p] Permulaan
Hasil tambah mungkin berbeza disebabkan oleh pembundaran

GUNA TENAGA

Bilangan penduduk bekerja di Tambunan adalah seramai 13.1 ribu orang pada tahun 2023. Kadar penyertaan tenaga buruh (KPTB) dan kadar pengangguran masing-masing mencatatkan 69.0 peratus dan 9.2 peratus pada tahun yang sama.

Paparan 2: Penduduk bekerja, kadar penyertaan tenaga buruh dan kadar pengangguran, Tambunan, Sabah, 2022 dan 2023

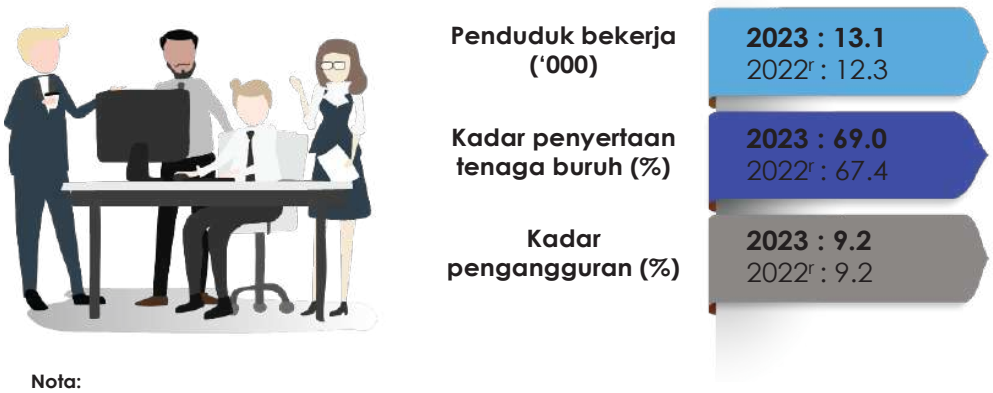

Nota:
[r] Data dikemaskini berdasarkan anggaran penduduk semasa pertengahan tahun

PENDIDIKAN

Tambunan mempunyai 33 buah sekolah pada tahun 2023 merangkumi 29 sekolah rendah dan empat sekolah menengah. Bilangan guru di sekolah rendah dan sekolah menengah adalah masing-masing seramai 518 dan 283 guru pada tahun yang sama.

Jadual 2: Bilangan sekolah, guru dan murid sekolah kerajaan dan bantuan kerajaan, Tambunan, Sabah, 2022 dan 2023

	2022			2023		
	Sekolah rendah	Sekolah menengah		Sekolah rendah	Sekolah menengah	
Sekolah	29	4		29	4	
Guru	535	282		518	283	
Murid	n.a	Peringkat menengah n.a	Peringkat lepasan menengah n.a	n.a	Peringkat menengah n.a	Peringkat lepasan menengah n.a

Sumber: Kementerian Pendidikan Malaysia

KESIHATAN

Tambunan mempunyai sebuah hospital kerajaan dan 12 klinik kerajaan pada tahun 2023. Klinik kerajaan merangkumi klinik kesihatan (termasuk klinik kesihatan ibu dan anak), klinik desa dan klinik komuniti.

Paparan 3: Bilangan hospital dan klinik kerajaan, Tambunan, Sabah, 2022 dan 2023

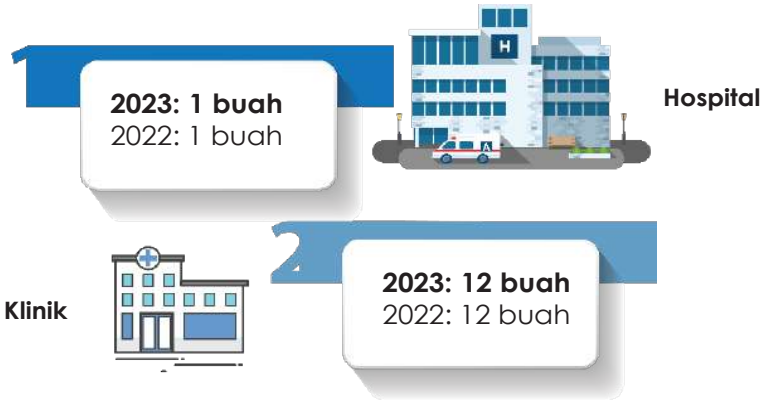

Sumber: Kementerian Kesihatan Malaysia

PERKHIDMATAN KEBAJIKAN

Bilangan ketua isi rumah miskin yang berdaftar dengan eKasih di Tambunan pada tahun 2023 meningkat kepada 1,481 orang berbanding 1,427 (2022).

Paparan 4: Bilangan ketua isi rumah yang berdaftar dengan eKasih, Tambunan, Sabah, 2022 dan 2023

Sumber: Unit Penyelarasan Pelaksanaan (ICU), Jabatan Perdana Menteri

KESELAMATAN AWAM

Bilangan kebakaran yang direkodkan di Tambunan adalah sebanyak 27 kes pada tahun 2023. Tiada kes kematian dan kecederaan dicatatkan pada tahun yang sama.

Paparan 5: Bilangan kematian dan kecederaan akibat kebakaran, Tambunan, Sabah, 2022 dan 2023

Sumber: Jabatan Bomba dan Penyelamat Malaysia

STATISTIK SOSIAL
KUNAK, SABAH

Paparan 1: Maklumat asas terpilih, Kunak, Sabah, 2023

Nota:
1. Banci adalah merujuk kepada data anggaran penduduk semasa pertengahan tahun berasaskan Banci Penduduk dan Perumahan Malaysia, 2020
2. Hasil tambah mungkin berbeza disebabkan oleh pembundaran

Kunak mempunyai keluasan tanah 1,113.8 kilometer persegi dengan kepadatan penduduk 67 orang per kilometer persegi. Bilangan penduduk di Kunak pada tahun 2023 adalah 76.2 ribu orang dengan kadar pertumbuhan tahunan 11.6 peratus.

PENDUDUK

Bilangan penduduk

Penduduk Kunak pada tahun 2023 adalah 76.2 ribu orang dengan bilangan penduduk lelaki 41.2 ribu orang dan perempuan 34.9 ribu orang. **(Jadual 1)**

Jangka hayat ketika lahir

Jangkaan hayat ketika lahir pada tahun 2023 adalah 74.3 tahun. Jangkaan hayat mengikut jantina menunjukkan seorang bayi perempuan yang lahir pada tahun 2023 secara purata dijangka boleh hidup sehingga 74.7 tahun dan bayi lelaki dijangka boleh hidup sehingga 74.0 tahun. **(Jadual 1)**

Bilangan kelahiran hidup dan kadar kelahiran kasar

Bilangan kelahiran hidup yang dicatatkan pada tahun 2023 di Kunak adalah sebanyak 976 kelahiran, meningkat 5.4 peratus berbanding 926 kelahiran pada tahun 2022. Kadar kelahiran kasar (CBR) merekodkan penurunan daripada 13.7 (2022) kepada 12.8 (2023) bagi setiap 1,000 penduduk. **(Jadual 1)**

Bilangan kematian dan kadar kematian kasar

Bilangan kematian yang dicatatkan pada tahun 2023 di Kunak adalah sebanyak 250 kematian, menurun 8.8 peratus berbanding 274 kematian pada tahun 2022. Kadar kematian kasar (CDR) merekodkan penurunan kepada 3.3 (2023) daripada 4.0 (2022) bagi setiap 1,000 penduduk. **(Jadual 1)**

MY LOCAL STATS, KUNAK, SABAH, 2023

Jadual 1: Statistik utama penduduk dan demografi, Kunak, Sabah, 2022 dan 2023

Indikator	2022	2023
Jumlah penduduk ('000)[a]	67.8	76.2
Lelaki	36.6	41.2
Perempuan	31.3	34.9
Jangkaan hayat ketika lahir (tahun)		
Lelaki dan perempuan	73.8	74.3[p]
Lelaki	73.5	74.0[p]
Perempuan	74.2	74.7[p]
Kelahiran		
Bilangan kelahiran hidup	926	976
Kadar kelahiran kasar[b]	13.7	12.8
Kematian		
Bilangan kematian	274	250
Kadar kematian kasar[b]	4.0	3.3

Nota:
[a] Data adalah merujuk kepada data anggaran penduduk semasa pertengahan tahun berasaskan Banci Penduduk dan Perumahan Malaysia, 2020
[b] Kadar adalah bagi setiap 1,000 penduduk
[p] Permulaan
Hasil tambah mungkin berbeza disebabkan oleh pembundaran

GUNA TENAGA

Bilangan penduduk bekerja di Kunak adalah seramai 35.8 ribu orang pada tahun 2023. Kadar penyertaan tenaga buruh (KPTB) dan kadar pengangguran masing-masing mencatatkan 70.6 peratus dan 8.5 peratus pada tahun yang sama.

Paparan 2: Penduduk bekerja, kadar penyertaan tenaga buruh dan kadar pengangguran, Kunak, Sabah, 2022 dan 2023

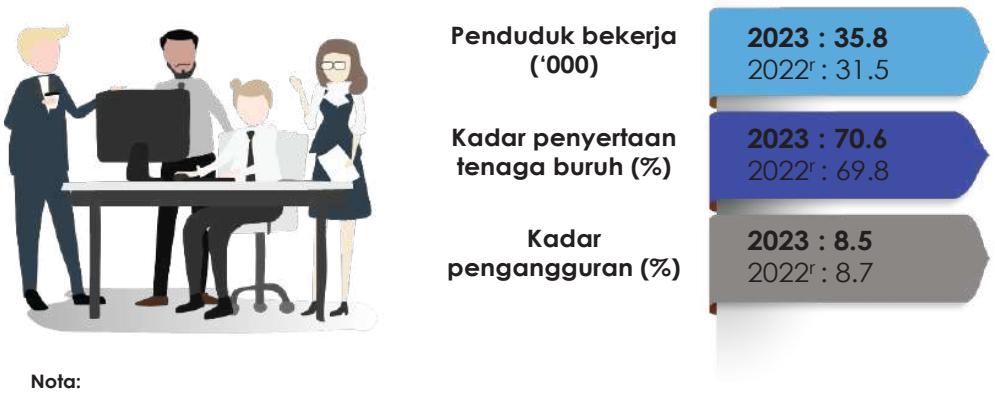

Nota:
[r] Data dikemaskini berdasarkan anggaran penduduk semasa pertengahan tahun

PENDIDIKAN

Kunak mempunyai 18 buah sekolah pada tahun 2023 merangkumi 15 sekolah rendah dan tiga sekolah menengah. Bilangan guru di sekolah rendah dan sekolah menengah adalah masing-masing seramai 471 dan 280 guru pada tahun yang sama.

Jadual 2: Bilangan sekolah, guru dan murid sekolah kerajaan dan bantuan kerajaan, Kunak, Sabah, 2022 dan 2023

	2022			2023		
	Sekolah rendah	Sekolah menengah		Sekolah rendah	Sekolah menengah	
Sekolah	15	3		15	3	
Guru	466	265		471	280	
Murid	n.a	Peringkat menengah n.a	Peringkat lepasan menengah n.a	n.a	Peringkat menengah n.a	Peringkat lepasan menengah n.a

Sumber: Kementerian Pendidikan Malaysia

KESIHATAN

Kunak mempunyai sebuah hospital kerajaan dan lima klinik kerajaan pada tahun 2023. Klinik kerajaan merangkumi klinik kesihatan (termasuk klinik kesihatan ibu dan anak), klinik desa dan klinik komuniti.

Paparan 3: Bilangan hospital dan klinik kerajaan, Kunak, Sabah, 2022 dan 2023

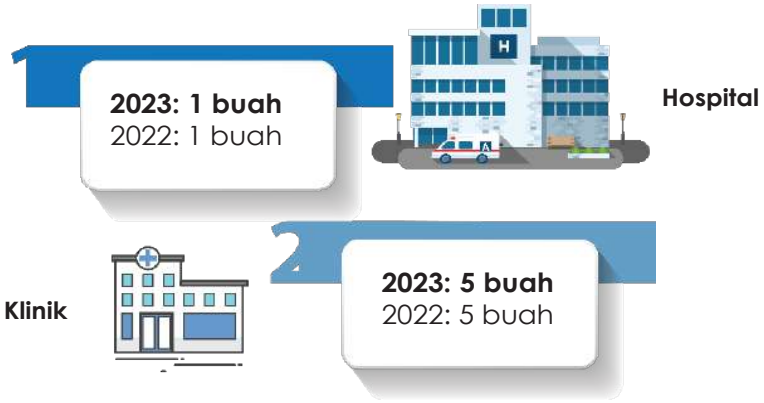

Sumber: Kementerian Kesihatan Malaysia

PERKHIDMATAN KEBAJIKAN

Bilangan ketua isi rumah miskin yang berdaftar dengan eKasih di Kunak pada tahun 2023 meningkat kepada 1,049 orang berbanding 1,025 (2022).

Paparan 4: Bilangan ketua isi rumah yang berdaftar dengan eKasih, Kunak, Sabah, 2022 dan 2023

Sumber: Unit Penyelarasan Pelaksanaan (ICU), Jabatan Perdana Menteri

KESELAMATAN AWAM

Jenayah indeks merangkumi jenayah kekerasan dan jenayah harta benda. Jenayah indeks yang direkodkan di Kunak adalah sebanyak 48 kes pada tahun 2023. Jenayah kekerasan dan jenayah harta benda masing-masing mencatatkan enam kes dan 42 kes pada tahun yang sama.

Paparan 5: Jenayah indeks, jenayah kekerasan dan jenayah harta benda, Kunak, Sabah, 2022 dan 2023

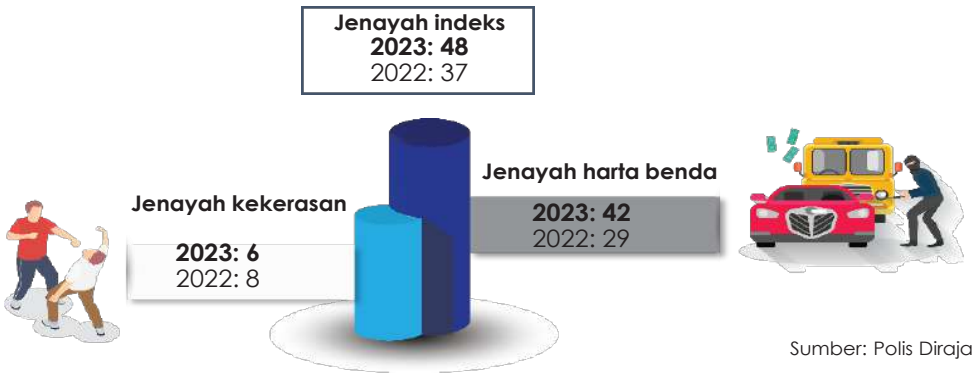

Sumber: Polis Diraja Malaysia

Bilangan kebakaran yang direkodkan di Kunak adalah sebanyak 30 kes pada tahun 2023. Tiada kes kematian dan kecederaan dicatatkan pada tahun yang sama.

Paparan 6: Bilangan kematian dan kecederaan akibat kebakaran, Kunak, Sabah, 2022 dan 2023

Sumber: Jabatan Bomba dan Penyelamat Malaysia

STATISTIK SOSIAL
TONGOD, SABAH

Paparan 1: Maklumat asas terpilih, Tongod, Sabah, 2023

Nota:
1. Banci adalah merujuk kepada data anggaran penduduk semasa pertengahan tahun berasaskan Banci Penduduk dan Perumahan Malaysia, 2020
2. Hasil tambah mungkin berbeza disebabkan oleh pembundaran

Tongod mempunyai keluasan tanah 10,356.3 kilometer persegi dengan kepadatan penduduk empat orang per kilometer persegi. Bilangan penduduk di Tongod pada tahun 2023 adalah 44.0 ribu orang dengan kadar pertumbuhan tahunan 4.3 peratus.

PENDUDUK

Bilangan penduduk

Penduduk Tongod pada tahun 2023 adalah 44.0 ribu orang dengan bilangan penduduk lelaki 23.8 ribu orang dan perempuan 20.2 ribu orang. **(Jadual 1)**

Jangka hayat ketika lahir

Jangkaan hayat ketika lahir pada tahun 2023 adalah 76.4 tahun. Jangkaan hayat mengikut jantina menunjukkan seorang bayi perempuan yang lahir pada tahun 2023 secara purata dijangka boleh hidup sehingga 79.1 tahun dan bayi lelaki dijangka boleh hidup sehingga 74.1 tahun. **(Jadual 1)**

Bilangan kelahiran hidup dan kadar kelahiran kasar

Bilangan kelahiran hidup yang dicatatkan pada tahun 2023 di Tongod adalah sebanyak 414 kelahiran, meningkat 1.7 peratus berbanding 407 kelahiran pada tahun 2022. Kadar kelahiran kasar (CBR) merekodkan penurunan daripada 9.7 (2022) kepada 9.4 (2023) bagi setiap 1,000 penduduk. **(Jadual 1)**

Bilangan kematian dan kadar kematian kasar

Bilangan kematian yang dicatatkan pada tahun 2023 di Tongod adalah sebanyak 146 kematian, meningkat 10.6 peratus berbanding 132 kematian pada tahun 2022. Kadar kematian kasar (CDR) merekodkan peningkatan kepada 3.3 (2023) daripada 3.1 (2022) bagi setiap 1,000 penduduk. **(Jadual 1)**

MY LOCAL STATS, TONGOD, SABAH, 2023

Jadual 1: Statistik utama penduduk dan demografi, Tongod, Sabah, 2022 dan 2023

Indikator	2022	2023
Jumlah penduduk ('000)[a]	42.2	44.0
Lelaki	22.8	23.8
Perempuan	19.4	20.2
Jangkaan hayat ketika lahir (tahun)		
Lelaki dan perempuan	76.1	76.4[p]
Lelaki	74.3	74.1[p]
Perempuan	78.2	79.1[p]
Kelahiran		
Bilangan kelahiran hidup	407	414
Kadar kelahiran kasar[b]	9.7	9.4
Kematian		
Bilangan kematian	132	146
Kadar kematian kasar[b]	3.1	3.3

Nota:
[a] Data adalah merujuk kepada data anggaran penduduk semasa pertengahan tahun berasaskan Banci Penduduk dan Perumahan Malaysia, 2020
[b] Kadar adalah bagi setiap 1,000 penduduk
[p] Permulaan
Hasil tambah mungkin berbeza disebabkan oleh pembundaran

GUNA TENAGA

Bilangan penduduk bekerja di Tongod adalah seramai 14.6 ribu orang pada tahun 2023. Kadar penyertaan tenaga buruh (KPTB) dan kadar pengangguran masing-masing mencatatkan 52.0 peratus dan 9.6 peratus pada tahun yang sama.

Paparan 2: Penduduk bekerja, kadar penyertaan tenaga buruh dan kadar pengangguran, Tongod, Sabah, 2022 dan 2023

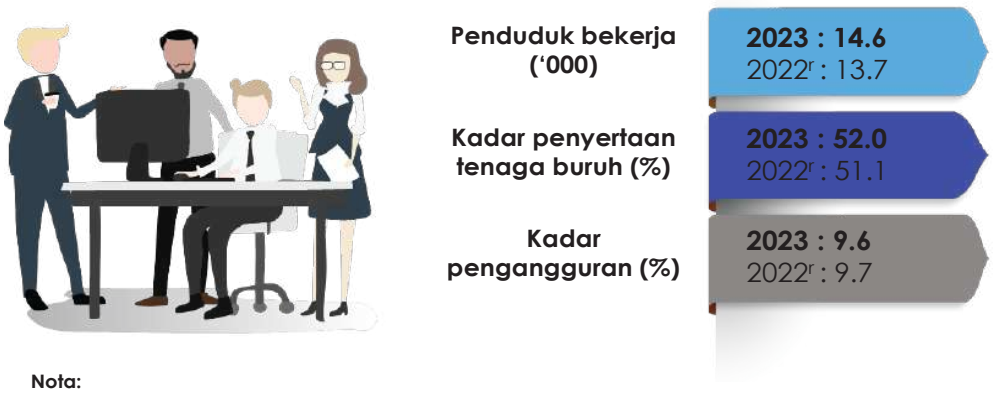

Nota:
[r] Data dikemaskini berdasarkan anggaran penduduk semasa pertengahan tahun

PENDIDIKAN

Tongod mempunyai 27 buah sekolah pada tahun 2023 merangkumi 24 sekolah rendah dan tiga sekolah menengah. Bilangan guru di sekolah rendah dan sekolah menengah adalah masing-masing seramai 376 dan 177 guru pada tahun yang sama.

Jadual 2: Bilangan sekolah, guru dan murid sekolah kerajaan dan bantuan kerajaan, Tongod, Sabah, 2022 dan 2023

	2022			2023		
	Sekolah rendah	Sekolah menengah		Sekolah rendah	Sekolah menengah	
Sekolah	24	3		24	3	
Guru	363	176		376	177	
Murid	n.a	Peringkat menengah n.a	Peringkat lepasan menengah n.a	n.a	Peringkat menengah n.a	Peringkat lepasan menengah n.a

Sumber: Kementerian Pendidikan Malaysia

KESIHATAN

Tongod mempunyai enam klinik kerajaan pada tahun 2023. Klinik kerajaan merangkumi klinik kesihatan (termasuk klinik kesihatan ibu dan anak), klinik desa dan klinik komuniti.

Paparan 3: Bilangan hospital dan klinik kerajaan, Tongod, Sabah, 2022 dan 2023

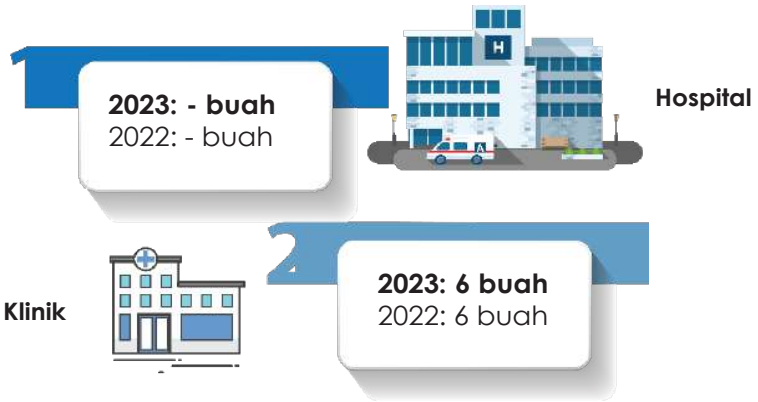

Sumber: Kementerian Kesihatan Malaysia

PERKHIDMATAN KEBAJIKAN

Bilangan ketua isi rumah miskin yang berdaftar dengan eKasih di Tongod pada tahun 2023 meningkat kepada 2,096 orang berbanding 2,054 (2022).

Paparan 4: Bilangan ketua isi rumah yang berdaftar dengan eKasih, Tongod, Sabah, 2022 dan 2023

Sumber: Unit Penyelarasan Pelaksanaan (ICU), Jabatan Perdana Menteri

STATISTIK SOSIAL
PUTATAN, SABAH

Paparan 1: Maklumat asas terpilih, Putatan, Sabah, 2023

Nota:
1. Banci adalah merujuk kepada data anggaran penduduk semasa pertengahan tahun berasaskan Banci Penduduk dan Perumahan Malaysia, 2020
2. Hasil tambah mungkin berbeza disebabkan oleh pembundaran

Putatan mempunyai keluasan tanah 29.9 kilometer persegi dengan kepadatan penduduk 1,737 orang per kilometer persegi. Bilangan penduduk di Putatan pada tahun 2023 adalah 70.2 ribu orang dengan kadar pertumbuhan tahunan 1.4 peratus.

PENDUDUK

Bilangan penduduk

Penduduk Putatan pada tahun 2023 adalah 70.2 ribu orang dengan bilangan penduduk lelaki 36.8 ribu orang dan perempuan 33.5 ribu orang. **(Jadual 1)**

Jangkaan hayat ketika lahir

Jangkaan hayat ketika lahir pada tahun 2023 adalah 70.5 tahun. Jangkaan hayat mengikut jantina menunjukkan seorang bayi perempuan yang lahir pada tahun 2023 secara purata dijangka boleh hidup sehingga 73.4 tahun dan bayi lelaki dijangka boleh hidup sehingga 68.0 tahun. **(Jadual 1)**

Bilangan kelahiran hidup dan kadar kelahiran kasar

Bilangan kelahiran hidup yang dicatatkan pada tahun 2023 di Putatan adalah sebanyak 1,115 kelahiran, meningkat 9.4 peratus berbanding 1,019 kelahiran pada tahun 2022. Kadar kelahiran kasar (CBR) merekodkan peningkatan daripada 14.7 (2022) kepada 15.9 (2023) bagi setiap 1,000 penduduk. **(Jadual 1)**

Bilangan kematian dan kadar kematian kasar

Bilangan kematian yang dicatatkan pada tahun 2023 di Putatan adalah sebanyak 346 kematian, meningkat 3.3 peratus berbanding 335 kematian pada tahun 2022. Kadar kematian kasar (CDR) merekodkan peningkatan kepada 4.9 (2023) daripada 4.8 (2022) bagi setiap 1,000 penduduk. **(Jadual 1)**

MY LOCAL STATS, PUTATAN, SABAH, 2023

Jadual 1: Statistik utama penduduk dan demografi, Putatan, Sabah, 2022 dan 2023

Indikator	2022	2023
Jumlah penduduk ('000)[a]	69.2	70.2
Lelaki	36.3	36.8
Perempuan	32.9	33.5
Jangkaan hayat ketika lahir (tahun)		
Lelaki dan perempuan	70.0	70.5[p]
Lelaki	67.9	68.0[p]
Perempuan	72.5	73.4[p]
Kelahiran		
Bilangan kelahiran hidup	1,019	1,115
Kadar kelahiran kasar[b]	14.7	15.9
Kematian		
Bilangan kematian	335	346
Kadar kematian kasar[b]	4.8	4.9

Nota:
[a] Data adalah merujuk kepada data anggaran penduduk semasa pertengahan tahun berasaskan Banci Penduduk dan Perumahan Malaysia, 2020
[b] Kadar adalah bagi setiap 1,000 penduduk
[p] Permulaan
Hasil tambah mungkin berbeza disebabkan oleh pembundaran

GUNA TENAGA

Bilangan penduduk bekerja di Putatan adalah seramai 31.3 ribu orang pada tahun 2023. Kadar penyertaan tenaga buruh (KPTB) dan kadar pengangguran masing-masing mencatatkan 73.0 peratus dan 6.1 peratus pada tahun yang sama.

Paparan 2: Penduduk bekerja, kadar penyertaan tenaga buruh dan kadar pengangguran, Putatan, Sabah, 2022 dan 2023

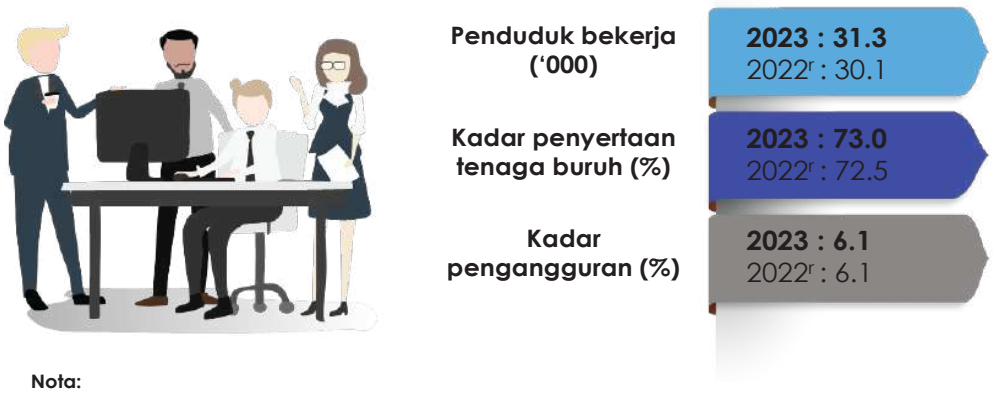

Nota:
[r] Data dikemaskini berdasarkan anggaran penduduk semasa pertengahan tahun

MY LOCAL STATS, PUTATAN, SABAH, 2023

PENDIDIKAN

Putatan mempunyai dua buah sekolah pada tahun 2023 merangkumi satu sekolah rendah dan satu sekolah menengah. Bilangan guru di sekolah rendah dan sekolah menengah adalah masing-masing seramai 69 dan 47 guru pada tahun yang sama.

Jadual 2: Bilangan sekolah, guru dan murid sekolah kerajaan dan bantuan kerajaan, Putatan, Sabah, 2022 dan 2023

	2022			2023		
	Sekolah rendah	Sekolah menengah		Sekolah rendah	Sekolah menengah	
Sekolah	1	-		1	1	
Guru	62	-		69	47	
Murid	n.a	Peringkat menengah n.a	Peringkat lepasan menengah n.a	n.a	Peringkat menengah n.a	Peringkat lepasan menengah n.a

Sumber: Kementerian Pendidikan Malaysia

KESIHATAN

Putatan mempunyai tiga klinik kerajaan pada tahun 2023. Klinik kerajaan merangkumi klinik kesihatan (termasuk klinik kesihatan ibu dan anak), klinik desa dan klinik komuniti.

Paparan 3: Bilangan hospital dan klinik kerajaan, Putatan, Sabah, 2022 dan 2023

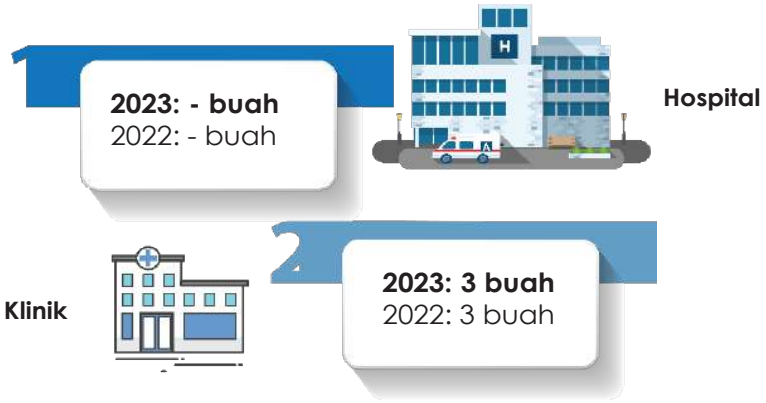

Sumber: Kementerian Kesihatan Malaysia

PERKHIDMATAN KEBAJIKAN

Bilangan ketua isi rumah miskin yang berdaftar dengan eKasih di Putatan pada tahun 2023 meningkat kepada 531 orang berbanding 467 (2022).

Paparan 4: Bilangan ketua isi rumah yang berdaftar dengan eKasih, Putatan, Sabah, 2022 dan 2023

Sumber: Unit Penyelarasan Pelaksanaan (ICU), Jabatan Perdana Menteri

STATISTIK SOSIAL
TELUPID, SABAH

Paparan 1: Maklumat asas terpilih, Telupid, Sabah, 2023

Nota:
1. Banci adalah merujuk kepada data anggaran penduduk semasa pertengahan tahun berasaskan Banci Penduduk dan Perumahan Malaysia, 2020
2. Hasil tambah mungkin berbeza disebabkan oleh pembundaran

Telupid mempunyai keluasan tanah 2,210.3 kilometer persegi dengan kepadatan penduduk 14 orang per kilometer persegi. Bilangan penduduk di Telupid pada tahun 2023 adalah 30.3 ribu orang dengan kadar pertumbuhan tahunan 5.0 peratus.

PENDUDUK

Bilangan penduduk

Penduduk Telupid pada tahun 2023 adalah 30.3 ribu orang dengan bilangan penduduk lelaki 16.5 ribu orang dan perempuan 13.8 ribu orang. **(Jadual 1)**

Jangkaan hayat ketika lahir

Jangkaan hayat ketika lahir pada tahun 2023 adalah 74.7 tahun. Jangkaan hayat mengikut jantina menunjukkan seorang bayi perempuan yang lahir pada tahun 2023 secara purata dijangka boleh hidup sehingga 79.5 tahun dan bayi lelaki dijangka boleh hidup sehingga 71.5 tahun. **(Jadual 1)**

Bilangan kelahiran hidup dan kadar kelahiran kasar

Bilangan kelahiran hidup yang dicatatkan pada tahun 2023 di Telupid adalah sebanyak 288 kelahiran, menurun 14.5 peratus berbanding 337 kelahiran pada tahun 2022. Kadar kelahiran kasar (CBR) merekodkan penurunan daripada 11.7 (2022) kepada 9.5 (2023) bagi setiap 1,000 penduduk. **(Jadual 1)**

Bilangan kematian dan kadar kematian kasar

Bilangan kematian yang dicatatkan pada tahun 2023 di Telupid adalah sebanyak 98 kematian, menurun 21.6 peratus berbanding 125 kematian pada tahun 2022. Kadar kematian kasar (CDR) merekodkan penurunan kepada 3.2 (2023) daripada 4.3 (2022) bagi setiap 1,000 penduduk. **(Jadual 1)**

MY LOCAL STATS, TELUPID, SABAH, 2023

Jadual 1: Statistik utama penduduk dan demografi, Telupid, Sabah, 2022 dan 2023

Indikator	2022	2023
Jumlah penduduk ('000)[a]	28.9	30.3
Lelaki	15.7	16.5
Perempuan	13.1	13.8
Jangkaan hayat ketika lahir (tahun)		
Lelaki dan perempuan	74.4	74.7[p]
Lelaki	71.7	71.5[p]
Perempuan	78.3	79.5[p]
Kelahiran		
Bilangan kelahiran hidup	337	288
Kadar kelahiran kasar[b]	11.7	9.5
Kematian		
Bilangan kematian	125	98
Kadar kematian kasar[b]	4.3	3.2

Nota:
[a] Data adalah merujuk kepada data anggaran penduduk semasa pertengahan tahun berasaskan Banci Penduduk dan Perumahan Malaysia, 2020
[b] Kadar adalah bagi setiap 1,000 penduduk
[p] Permulaan
Hasil tambah mungkin berbeza disebabkan oleh pembundaran

GUNA TENAGA

Bilangan penduduk bekerja di Telupid adalah seramai 10.3 ribu orang pada tahun 2023. Kadar penyertaan tenaga buruh (KPTB) dan kadar pengangguran masing-masing mencatatkan 52.0 peratus dan 9.3 peratus pada tahun yang sama.

Paparan 2: Penduduk bekerja, kadar penyertaan tenaga buruh dan kadar pengangguran, Telupid, Sabah, 2022 dan 2023

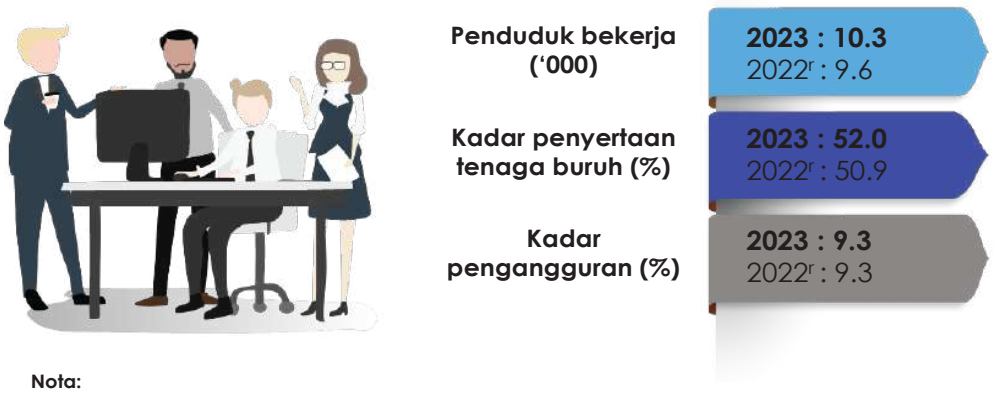

Nota:
[r] Data dikemaskini berdasarkan anggaran penduduk semasa pertengahan tahun

PENDIDIKAN

Telupid mempunyai sembilan buah sekolah pada tahun 2023 merangkumi tujuh sekolah rendah dan dua sekolah menengah. Bilangan guru di sekolah rendah dan sekolah menengah adalah masing-masing seramai 171 dan 133 guru pada tahun yang sama.

Jadual 2: Bilangan sekolah, guru dan murid sekolah kerajaan dan bantuan kerajaan, Telupid, Sabah, 2022 dan 2023

	2022			2023		
	Sekolah rendah	Sekolah menengah		Sekolah rendah	Sekolah menengah	
Sekolah	7	2		7	2	
Guru	174	133		171	133	
Murid	n.a	Peringkat menengah n.a	Peringkat lepasan menengah n.a	n.a	Peringkat menengah n.a	Peringkat lepasan menengah n.a

Sumber: Kementerian Pendidikan Malaysia

KESIHATAN

Telupid mempunyai dua klinik kerajaan pada tahun 2023. Klinik kerajaan merangkumi klinik kesihatan (termasuk klinik kesihatan ibu dan anak), klinik desa dan klinik komuniti.

Paparan 3: Bilangan hospital dan klinik kerajaan, Telupid, Sabah, 2022 dan 2023

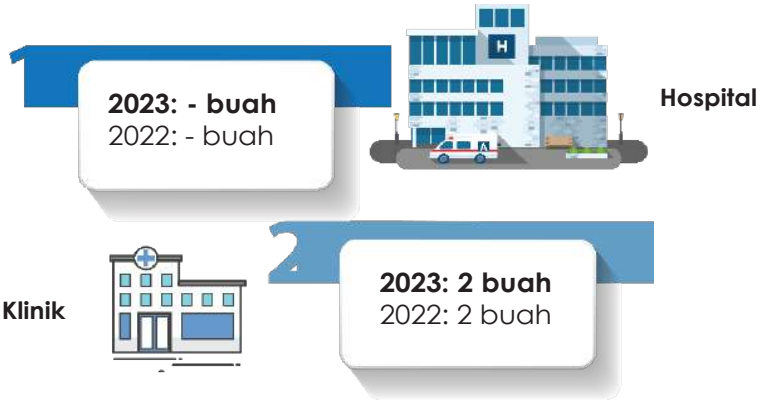

Sumber: Kementerian Kesihatan Malaysia

PERKHIDMATAN KEBAJIKAN

Bilangan ketua isi rumah miskin yang berdaftar dengan eKasih di Telupid pada tahun 2023 meningkat kepada 800 orang berbanding 707 (2022).

Paparan 4: Bilangan ketua isi rumah yang berdaftar dengan eKasih, Telupid, Sabah, 2022 dan 2023

Sumber: Unit Penyelarasan Pelaksanaan (ICU), Jabatan Perdana Menteri

STATISTIK SOSIAL
KALABAKAN, SABAH

Paparan 1: Maklumat asas terpilih, Kalabakan, Sabah, 2023

Nota:
1. Banci adalah merujuk kepada data anggaran penduduk semasa pertengahan tahun berasaskan Banci Penduduk dan Perumahan Malaysia, 2020
2. Hasil tambah mungkin berbeza disebabkan oleh pembundaran

Kalabakan mempunyai keluasan tanah 3,874.8 kilometer persegi dengan kepadatan penduduk 14 orang per kilometer persegi. Bilangan penduduk di Kalabakan pada tahun 2023 adalah 53.3 ribu orang dengan kadar pertumbuhan tahunan 13.5 peratus.

PENDUDUK

Bilangan penduduk

Penduduk Kalabakan pada tahun 2023 adalah 53.3 ribu orang dengan bilangan penduduk lelaki 29.3 ribu orang dan perempuan 24.0 ribu orang. **(Jadual 1)**

Jangkaan hayat ketika lahir

Jangkaan hayat ketika lahir pada tahun 2023 adalah 76.4 tahun. Jangkaan hayat mengikut jantina menunjukkan seorang bayi perempuan yang lahir pada tahun 2023 secara purata dijangka boleh hidup sehingga 78.7 tahun dan bayi lelaki dijangka boleh hidup sehingga 74.6 tahun. **(Jadual 1)**

Bilangan kelahiran hidup dan kadar kelahiran kasar

Bilangan kelahiran hidup yang dicatatkan pada tahun 2023 di Kalabakan adalah sebanyak 309 kelahiran, meningkat 14.0 peratus berbanding 271 kelahiran pada tahun 2022. Kadar kelahiran kasar (CBR) kekal sama iaitu 5.8 pada tahun 2022 dan 2023 bagi setiap 1,000 penduduk. **(Jadual 1)**

Bilangan kematian dan kadar kematian kasar

Bilangan kematian yang dicatatkan pada tahun 2023 di Kalabakan adalah sebanyak 129 kematian, meningkat 37.2 peratus berbanding 94 kematian pada tahun 2022. Kadar kematian kasar (CDR) merekodkan peningkatan kepada 2.4 (2023) daripada 2.0 (2022) bagi setiap 1,000 penduduk. **(Jadual 1)**

MY LOCAL STATS, KALABAKAN, SABAH, 2023

Jadual 1: Statistik utama penduduk dan demografi, Kalabakan, Sabah, 2022 dan 2023

Indikator	2022	2023
Jumlah penduduk ('000)[a]	46.6	53.3
Lelaki	25.6	29.3
Perempuan	21.0	24.0
Jangkaan hayat ketika lahir (tahun)		
Lelaki dan perempuan	74.9	76.4[p]
Lelaki	73.2	74.6[p]
Perempuan	77.1	78.7[p]
Kelahiran		
Bilangan kelahiran hidup	271	309
Kadar kelahiran kasar[b]	5.8	5.8
Kematian		
Bilangan kematian	94	129
Kadar kematian kasar[b]	2.0	2.4

Nota:
[a] Data adalah merujuk kepada data anggaran penduduk semasa pertengahan tahun berasaskan Banci Penduduk dan Perumahan Malaysia, 2020
[b] Kadar adalah bagi setiap 1,000 penduduk
[p] Permulaan
Hasil tambah mungkin berbeza disebabkan oleh pembundaran

GUNA TENAGA

Bilangan penduduk bekerja di Kalabakan adalah seramai 25.0 ribu orang pada tahun 2023. Kadar penyertaan tenaga buruh (KPTB) dan kadar pengangguran masing-masing mencatatkan 67.8 peratus dan 9.2 peratus pada tahun yang sama.

Paparan 2: Penduduk bekerja, kadar penyertaan tenaga buruh dan kadar pengangguran, Kalabakan, Sabah, 2022 dan 2023

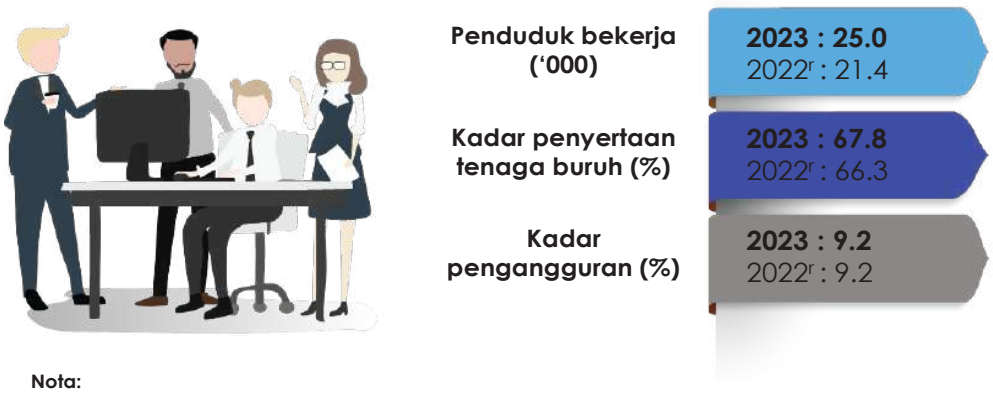

Nota:
[r] Data dikemaskini berdasarkan anggaran penduduk semasa pertengahan tahun

PERKHIDMATAN KEBAJIKAN

Bilangan ketua isi rumah miskin yang berdaftar dengan eKasih di Kalabakan pada tahun 2023 meningkat kepada 489 orang berbanding 436 (2022).

Paparan 4: Bilangan ketua isi rumah yang berdaftar dengan eKasih, Kalabakan, Sabah, 2022 dan 2023

Sumber: Unit Penyelarasan Pelaksanaan (ICU), Jabatan Perdana Menteri

SARAWAK

KUCHING
BAU
LUNDU
SAMARAHAN
SERIAN
SIMUNJAN
SRI AMAN
LUBOK ANTU
BETONG
SARATOK
SARIKEI
MARADONG
DARO
JULAU
SIBU
DALAT
MUKAH
KANOWIT
BINTULU
TATAU

KAPIT
SONG
BELAGA
MIRI
MARUDI
LIMBANG
LAWAS
MATU
ASAJAYA
PAKAN
SELANGAU
TEBEDU
PUSA
KABONG
TANJUNG MANIS
SEBAUH
BUKIT MABONG
SUBIS
BELURU
TELANG USAN

STATISTIK SOSIAL
KUCHING, SARAWAK

Paparan 1: Maklumat asas terpilih, Kuching, Sarawak, 2023

Nota:
1. Banci adalah merujuk kepada data anggaran penduduk semasa pertengahan tahun berasaskan Banci Penduduk dan Perumahan Malaysia, 2020
2. Hasil tambah mungkin berbeza disebabkan oleh pembundaran

Kuching mempunyai keluasan tanah 1,498.4 kilometer persegi dengan kepadatan penduduk 415 orang per kilometer persegi. Bilangan penduduk di Kuching pada tahun 2023 adalah 621.3 ribu orang dengan kadar pertumbuhan tahunan 0.9 peratus.

PENDUDUK

Bilangan penduduk

Penduduk Kuching pada tahun 2023 adalah 621.3 ribu orang dengan bilangan penduduk lelaki 313.3 ribu orang dan perempuan 308.0 ribu orang. **(Jadual 1)**

Jangkaan hayat ketika lahir

Jangkaan hayat ketika lahir pada tahun 2023 adalah 76.8 tahun. Jangkaan hayat mengikut jantina menunjukkan seorang bayi perempuan yang lahir pada tahun 2023 secara purata dijangka boleh hidup sehingga 79.9 tahun dan bayi lelaki dijangka boleh hidup sehingga 74.1 tahun. **(Jadual 1)**

Bilangan kelahiran hidup dan kadar kelahiran kasar

Bilangan kelahiran hidup yang dicatatkan pada tahun 2023 di Kuching adalah sebanyak 7,471 kelahiran, meningkat 5.2 peratus berbanding 7,100 kelahiran pada tahun 2022. Kadar kelahiran kasar (CBR) merekodkan peningkatan daripada 11.5 (2022) kepada 12 (2023) bagi setiap 1,000 penduduk. **(Jadual 1)**

Bilangan kematian dan kadar kematian kasar

Bilangan kematian yang dicatatkan pada tahun 2023 di Kuching adalah sebanyak 3,428 kematian, menurun 3.1 peratus berbanding 3,538 kematian pada tahun 2022. Kadar kematian kasar (CDR) merekodkan penurunan kepada 5.5 (2023) daripada 5.7 (2022) bagi setiap 1,000 penduduk. **(Jadual 1)**

Jadual 1: Statistik utama penduduk dan demografi, Kuching, Sarawak, 2022 dan 2023

Indikator	2022	2023
Jumlah penduduk ('000)[a]	615.8	621.3
Lelaki	310.6	313.3
Perempuan	305.2	308.0
Jangkaan hayat ketika lahir (tahun)		
Lelaki dan perempuan	76.7	76.8[p]
Lelaki	74.2	74.1[p]
Perempuan	79.5	79.9[p]
Kelahiran		
Bilangan kelahiran hidup	7,100	7,471
Kadar kelahiran kasar[b]	11.5	12.0
Kematian		
Bilangan kematian	3,538	3,428
Kadar kematian kasar[b]	5.7	5.5

Nota:
[a] Data adalah merujuk kepada data anggaran penduduk semasa pertengahan tahun berasaskan Banci Penduduk dan Perumahan Malaysia, 2020
[b] Kadar adalah bagi setiap 1,000 penduduk
[p] Permulaan
Hasil tambah mungkin berbeza disebabkan oleh pembundaran

GUNA TENAGA

Bilangan penduduk bekerja di Kuching adalah seramai 305.2 ribu orang pada tahun 2023. Kadar penyertaan tenaga buruh (KPTB) dan kadar pengangguran masing-masing mencatatkan 71.3 peratus dan 2.9 peratus pada tahun yang sama.

Paparan 2: Penduduk bekerja, kadar penyertaan tenaga buruh dan kadar pengangguran, Kuching, Sarawak, 2022 dan 2023

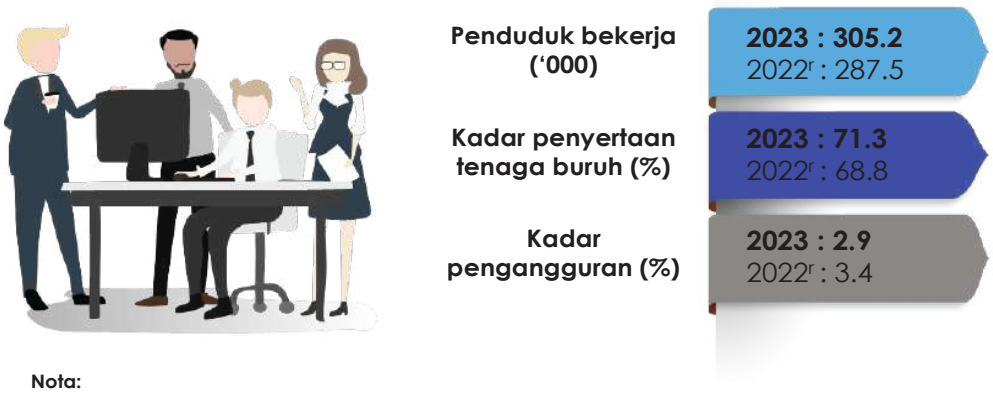

Nota:
[r] Data dikemaskini berdasarkan anggaran penduduk semasa pertengahan tahun

PENDIDIKAN

Kuching mempunyai 187 buah sekolah pada tahun 2023 merangkumi 146 sekolah rendah dan 41 sekolah menengah. Bilangan guru di sekolah rendah dan sekolah menengah adalah masing-masing seramai 4,443 dan 3,648 guru pada tahun yang sama.

Jadual 2: Bilangan sekolah, guru dan murid sekolah kerajaan dan bantuan kerajaan, Kuching, Sarawak, 2022 dan 2023

	2022			2023		
	Sekolah rendah	Sekolah menengah		Sekolah rendah	Sekolah menengah	
Sekolah	146	41		146	41	
Guru	4,477	3,601		4,443	3,648	
Murid	n.a	Peringkat menengah n.a	Peringkat lepasan menengah n.a	n.a	Peringkat menengah n.a	Peringkat lepasan menengah n.a

Sumber: Kementerian Pendidikan Malaysia

KESIHATAN

Kuching mempunyai tiga buah hospital kerajaan dan 31 klinik kerajaan pada tahun 2023. Klinik kerajaan merangkumi klinik kesihatan (termasuk klinik kesihatan ibu dan anak), klinik desa dan klinik komuniti.

Paparan 3: Bilangan hospital dan klinik kerajaan, Kuching, Sarawak, 2022 dan 2023

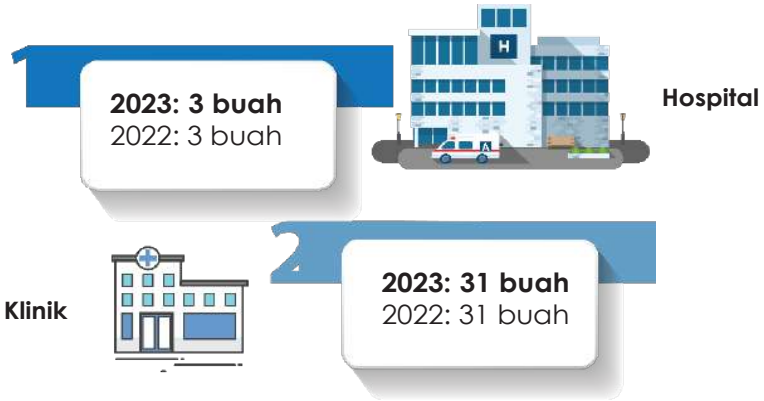

Sumber: Kementerian Kesihatan Malaysia

PERKHIDMATAN KEBAJIKAN

Bilangan ketua isi rumah miskin yang berdaftar dengan eKasih di Kuching pada tahun 2023 menurun kepada 5,895 orang berbanding 7,213 (2022).

Paparan 4: Bilangan ketua isi rumah yang berdaftar dengan eKasih, Kuching, Sarawak, 2022 dan 2023

Sumber: Unit Penyelarasan Pelaksanaan (ICU), Jabatan Perdana Menteri

KESELAMATAN AWAM

Jenayah indeks merangkumi jenayah kekerasan dan jenayah harta benda. Jenayah indeks yang direkodkan di Kuching adalah sebanyak 1,583 kes pada tahun 2023. Jenayah kekerasan dan jenayah harta benda masing-masing mencatatkan 199 kes dan 1,384 kes pada tahun yang sama.

Paparan 5: Jenayah indeks, jenayah kekerasan dan jenayah harta benda, Kuching, Sarawak, 2022 dan 2023

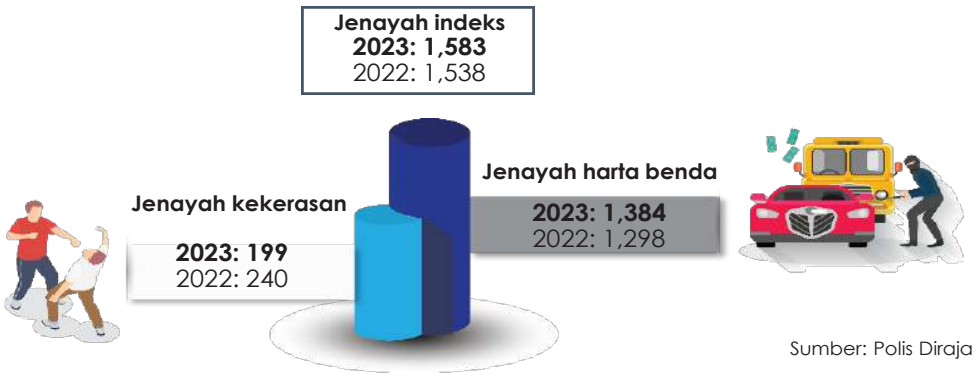

Sumber: Polis Diraja Malaysia

Bilangan kebakaran yang direkodkan di Kuching adalah sebanyak 414 kes pada tahun 2023. Bilangan kematian dan kecederaan masing-masing mencatatkan satu kes dan dua kes pada tahun yang sama.

Paparan 6: Bilangan kematian dan kecederaan akibat kebakaran, Kuching, Sarawak, 2022 dan 2023

Sumber: Jabatan Bomba dan Penyelamat Malaysia

STATISTIK SOSIAL
BAU, SARAWAK

Paparan 1: Maklumat asas terpilih, Bau, Sarawak, 2023

Nota:
1. Banci adalah merujuk kepada data anggaran penduduk semasa pertengahan tahun berasaskan Banci Penduduk dan Perumahan Malaysia, 2020
2. Hasil tambah mungkin berbeza disebabkan oleh pembundaran

Bau mempunyai keluasan tanah 775.0 kilometer persegi dengan kepadatan penduduk 61 orang per kilometer persegi. Bilangan penduduk di Bau pada tahun 2023 adalah 53.6 ribu orang dengan kadar pertumbuhan tahunan 0.9 peratus.

PENDUDUK

Bilangan penduduk

Penduduk Bau pada tahun 2023 adalah 53.6 ribu orang dengan bilangan penduduk lelaki 27.7 ribu orang dan perempuan 25.8 ribu orang. **(Jadual 1)**

Jangkaan hayat ketika lahir

Jangkaan hayat ketika lahir pada tahun 2023 adalah 74.5 tahun. Jangkaan hayat mengikut jantina menunjukkan seorang bayi perempuan yang lahir pada tahun 2023 secara purata dijangka boleh hidup sehingga 78.1 tahun dan bayi lelaki dijangka boleh hidup sehingga 71.5 tahun. **(Jadual 1)**

Bilangan kelahiran hidup dan kadar kelahiran kasar

Bilangan kelahiran hidup yang dicatatkan pada tahun 2023 di Bau adalah sebanyak 843 kelahiran, meningkat 20.3 peratus berbanding 701 kelahiran pada tahun 2022. Kadar kelahiran kasar (CBR) merekodkan peningkatan daripada 13.2 (2022) kepada 15.7 (2023) bagi setiap 1,000 penduduk. **(Jadual 1)**

Bilangan kematian dan kadar kematian kasar

Bilangan kematian yang dicatatkan pada tahun 2023 di Bau adalah sebanyak 415 kematian, menurun 7.2 peratus berbanding 447 kematian pada tahun 2022. Kadar kematian kasar (CDR) merekodkan penurunan kepada 7.7 (2023) daripada 8.4 (2022) bagi setiap 1,000 penduduk. **(Jadual 1)**

MY LOCAL STATS, BAU, SARAWAK, 2023

Jadual 1: Statistik utama penduduk dan demografi, Bau, Sarawak, 2022 dan 2023

Indikator	2022	2023
Jumlah penduduk ('000)[a]	53.1	53.6
Lelaki	27.5	27.7
Perempuan	25.6	25.8
Jangkaan hayat ketika lahir (tahun)		
Lelaki dan perempuan	74.4	74.5[p]
Lelaki	71.1	71.5[p]
Perempuan	78.5	78.1[p]
Kelahiran		
Bilangan kelahiran hidup	701	843
Kadar kelahiran kasar[b]	13.2	15.7
Kematian		
Bilangan kematian	447	415
Kadar kematian kasar[b]	8.4	7.7

Nota:
[a] Data adalah merujuk kepada data anggaran penduduk semasa pertengahan tahun berasaskan Banci Penduduk dan Perumahan Malaysia, 2020
[b] Kadar adalah bagi setiap 1,000 penduduk
[p] Permulaan
Hasil tambah mungkin berbeza disebabkan oleh pembundaran

GUNA TENAGA

Bilangan penduduk bekerja di Bau adalah seramai 25.4 ribu orang pada tahun 2023. Kadar penyertaan tenaga buruh (KPTB) dan kadar pengangguran masing-masing mencatatkan 69.6 peratus dan 3.6 peratus pada tahun yang sama.

Paparan 2: Penduduk bekerja, kadar penyertaan tenaga buruh dan kadar pengangguran, Bau, Sarawak, 2022 dan 2023

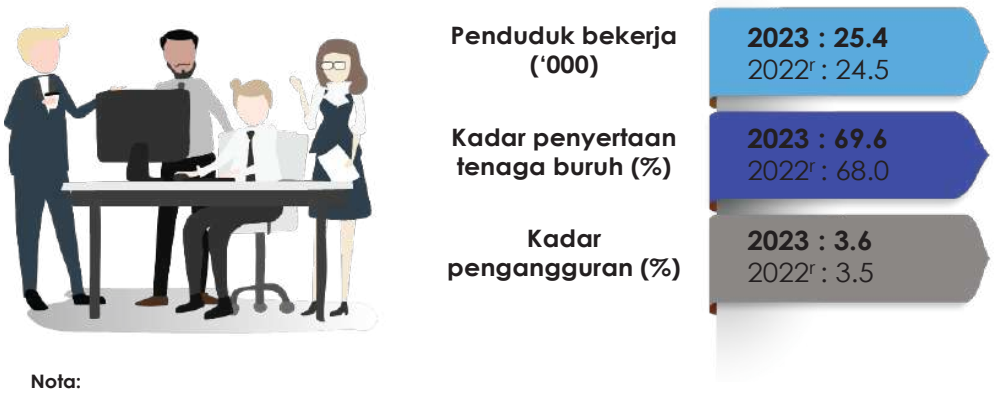

Nota:
[r] Data dikemaskini berdasarkan anggaran penduduk semasa pertengahan tahun

PENDIDIKAN

Bau mempunyai 44 buah sekolah pada tahun 2023 merangkumi 40 sekolah rendah dan empat sekolah menengah. Bilangan guru di sekolah rendah dan sekolah menengah adalah masing-masing seramai 653 dan 379 guru pada tahun yang sama.

Jadual 2: Bilangan sekolah, guru dan murid sekolah kerajaan dan bantuan kerajaan, Bau, Sarawak, 2022 dan 2023

	2022			2023		
	Sekolah rendah	Sekolah menengah		Sekolah rendah	Sekolah menengah	
Sekolah	40	4		40	4	
Guru	657	377		653	379	
Murid	n.a	Peringkat menengah n.a	Peringkat lepasan menengah n.a	n.a	Peringkat menengah n.a	Peringkat lepasan menengah n.a

Sumber: Kementerian Pendidikan Malaysia

KESIHATAN

Bau mempunyai sebuah hospital kerajaan dan lima klinik kerajaan pada tahun 2023. Klinik kerajaan merangkumi klinik kesihatan (termasuk klinik kesihatan ibu dan anak), klinik desa dan klinik komuniti.

Paparan 3: Bilangan hospital dan klinik kerajaan, Bau, Sarawak, 2022 dan 2023

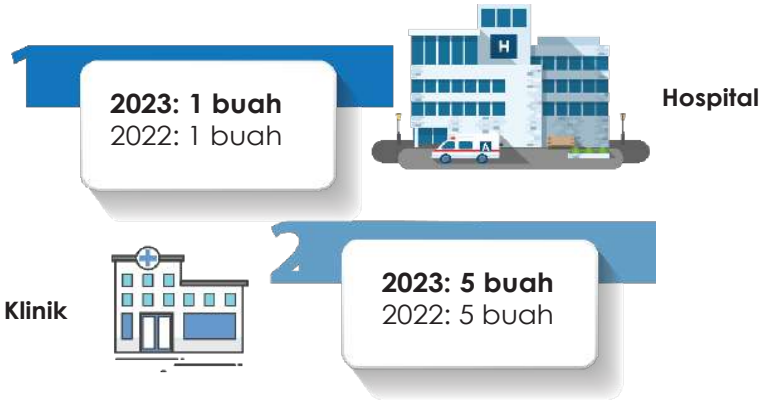

Sumber: Kementerian Kesihatan Malaysia

PERKHIDMATAN KEBAJIKAN

Bilangan ketua isi rumah miskin yang berdaftar dengan eKasih di Bau pada tahun 2023 menurun kepada 2,338 orang berbanding 2,581 (2022).

Paparan 4: Bilangan ketua isi rumah yang berdaftar dengan eKasih, Bau, Sarawak, 2022 dan 2023

Sumber: Unit Penyelarasan Pelaksanaan (ICU), Jabatan Perdana Menteri

KESELAMATAN AWAM

Jenayah indeks merangkumi jenayah kekerasan dan jenayah harta benda. Jenayah indeks yang direkodkan di Bau adalah sebanyak 76 kes pada tahun 2023. Jenayah kekerasan dan jenayah harta benda masing-masing mencatatkan 14 kes dan 62 kes pada tahun yang sama.

Paparan 5: Jenayah indeks, jenayah kekerasan dan jenayah harta benda, Bau, Sarawak, 2022 dan 2023

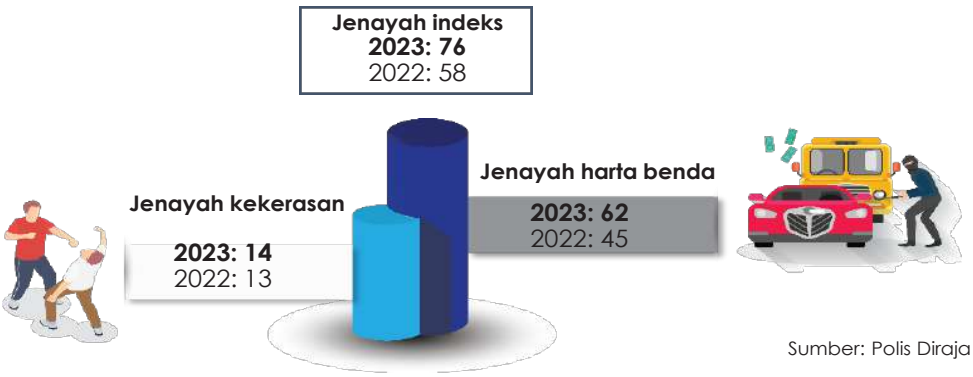

Sumber: Polis Diraja Malaysia

Bilangan kebakaran yang direkodkan di Bau adalah sebanyak 22 kes pada tahun 2023. Tiada kes kematian dan kecederaan dicatatkan pada tahun yang sama.

Paparan 6: Bilangan kematian dan kecederaan akibat kebakaran, Bau, Sarawak, 2022 dan 2023

Sumber: Jabatan Bomba dan Penyelamat Malaysia

STATISTIK SOSIAL
LUNDU, SARAWAK

Paparan 1: Maklumat asas terpilih, Lundu, Sarawak, 2023

Nota:
1. Banci adalah merujuk kepada data anggaran penduduk semasa pertengahan tahun berasaskan Banci Penduduk dan Perumahan Malaysia, 2020
2. Hasil tambah mungkin berbeza disebabkan oleh pembundaran

Lundu mempunyai keluasan tanah 1,835.4 kilometer persegi dengan kepadatan penduduk 19 orang per kilometer persegi. Bilangan penduduk di Lundu pada tahun 2023 adalah 34.2 ribu orang dengan kadar pertumbuhan tahunan 1.2 peratus.

PENDUDUK

Bilangan penduduk

Penduduk Lundu pada tahun 2023 adalah 34.2 ribu orang dengan bilangan penduduk lelaki 18.3 ribu orang dan perempuan 15.9 ribu orang. **(Jadual 1)**

Jangkaan hayat ketika lahir

Jangkaan hayat ketika lahir pada tahun 2023 adalah 74.1 tahun. Jangkaan hayat mengikut jantina menunjukkan seorang bayi perempuan yang lahir pada tahun 2023 secara purata dijangka boleh hidup sehingga 76.9 tahun dan bayi lelaki dijangka boleh hidup sehingga 71.7 tahun. **(Jadual 1)**

Bilangan kelahiran hidup dan kadar kelahiran kasar

Bilangan kelahiran hidup yang dicatatkan pada tahun 2023 di Lundu adalah sebanyak 572 kelahiran, meningkat 17.0 peratus berbanding 489 kelahiran pada tahun 2022. Kadar kelahiran kasar (CBR) merekodkan peningkatan daripada 14.5 (2022) kepada 16.7 (2023) bagi setiap 1,000 penduduk. **(Jadual 1)**

Bilangan kematian dan kadar kematian kasar

Bilangan kematian yang dicatatkan pada tahun 2023 di Lundu adalah sebanyak 243 kematian, menurun 12.9 peratus berbanding 279 kematian pada tahun 2022. Kadar kematian kasar (CDR) merekodkan penurunan kepada 7.1 (2023) daripada 8.3 (2022) bagi setiap 1,000 penduduk. **(Jadual 1)**

MY LOCAL STATS, LUNDU, SARAWAK, 2023

Jadual 1: Statistik utama penduduk dan demografi, Lundu, Sarawak, 2022 dan 2023

Indikator	2022	2023
Jumlah penduduk ('000)[a]	33.8	34.2
Lelaki	18.0	18.3
Perempuan	15.8	15.9
Jangkaan hayat ketika lahir (tahun)		
Lelaki dan perempuan	73.7	74.1[p]
Lelaki	71.1	71.7[p]
Perempuan	77.0	76.9[p]
Kelahiran		
Bilangan kelahiran hidup	489	572
Kadar kelahiran kasar[b]	14.5	16.7
Kematian		
Bilangan kematian	279	243
Kadar kematian kasar[b]	8.3	7.1

Nota:
[a] Data adalah merujuk kepada data anggaran penduduk semasa pertengahan tahun berasaskan Banci Penduduk dan Perumahan Malaysia, 2020
[b] Kadar adalah bagi setiap 1,000 penduduk
[p] Permulaan
Hasil tambah mungkin berbeza disebabkan oleh pembundaran

GUNA TENAGA

Bilangan penduduk bekerja di Lundu adalah seramai 15.0 ribu orang pada tahun 2023. Kadar penyertaan tenaga buruh (KPTB) dan kadar pengangguran masing-masing mencatatkan 66.0 peratus dan 3.5 peratus pada tahun yang sama.

Paparan 2: Penduduk bekerja, kadar penyertaan tenaga buruh dan kadar pengangguran, Lundu, Sarawak, 2022 dan 2023

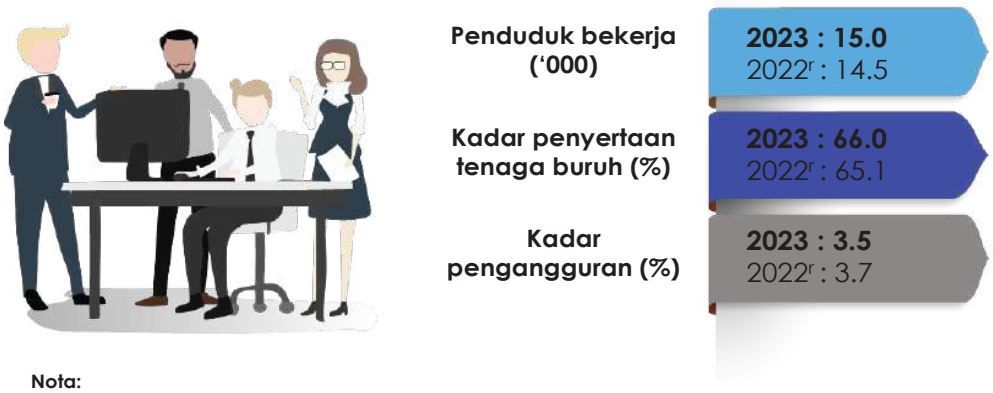

Nota:
[r] Data dikemaskini berdasarkan anggaran penduduk semasa pertengahan tahun

PENDIDIKAN

Lundu mempunyai 34 buah sekolah pada tahun 2023 merangkumi 31 sekolah rendah dan tiga sekolah menengah. Bilangan guru di sekolah rendah dan sekolah menengah adalah masing-masing seramai 497 dan 230 guru pada tahun yang sama.

Jadual 2: Bilangan sekolah, guru dan murid sekolah kerajaan dan bantuan kerajaan, Lundu, Sarawak, 2022 dan 2023

	2022			2023		
	Sekolah rendah	Sekolah menengah		Sekolah rendah	Sekolah menengah	
Sekolah	31	3		31	3	
Guru	514	233		497	230	
Murid	n.a	Peringkat menengah n.a	Peringkat lepasan menengah n.a	n.a	Peringkat menengah n.a	Peringkat lepasan menengah n.a

Sumber: Kementerian Pendidikan Malaysia

KESIHATAN

Lundu mempunyai sebuah hospital kerajaan dan enam klinik kerajaan pada tahun 2023. Klinik kerajaan merangkumi klinik kesihatan (termasuk klinik kesihatan ibu dan anak), klinik desa dan klinik komuniti.

Paparan 3: Bilangan hospital dan klinik kerajaan, Lundu, Sarawak, 2022 dan 2023

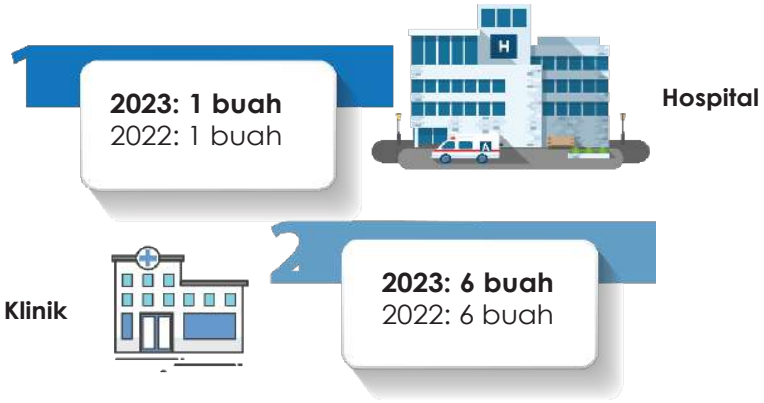

Sumber: Kementerian Kesihatan Malaysia

PERKHIDMATAN KEBAJIKAN

Bilangan ketua isi rumah miskin yang berdaftar dengan eKasih di Lundu pada tahun 2023 menurun kepada 2,677 orang berbanding 3,261 (2022).

Paparan 4: Bilangan ketua isi rumah yang berdaftar dengan eKasih, Lundu, Sarawak, 2022 dan 2023

Sumber: Unit Penyelarasan Pelaksanaan (ICU), Jabatan Perdana Menteri

KESELAMATAN AWAM

Jenayah indeks merangkumi jenayah kekerasan dan jenayah harta benda. Jenayah indeks yang direkodkan di Lundu adalah sebanyak 63 kes pada tahun 2023. Jenayah kekerasan dan jenayah harta benda masing-masing mencatatkan lapan kes dan 55 kes pada tahun yang sama.

Paparan 5: Jenayah indeks, jenayah kekerasan dan jenayah harta benda, Lundu, Sarawak, 2022 dan 2023

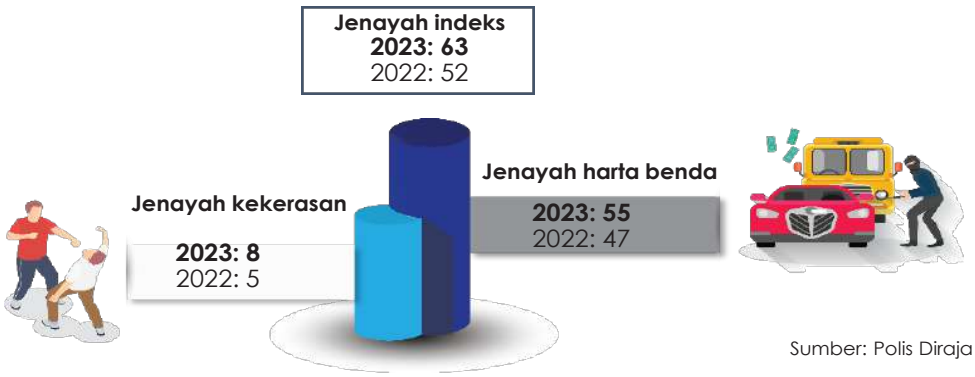

Sumber: Polis Diraja Malaysia

Bilangan kebakaran yang direkodkan di Lundu adalah sebanyak 45 kes pada tahun 2023. Tiada kes kematian dan kecederaan dicatatkan pada tahun yang sama.

Paparan 6: Bilangan kematian dan kecederaan akibat kebakaran, Lundu, Sarawak, 2022 dan 2023

Sumber: Jabatan Bomba dan Penyelamat Malaysia

STATISTIK SOSIAL
SAMARAHAN, SARAWAK

Paparan 1: Maklumat asas terpilih, Samarahan, Sarawak, 2023

Nota:
1. Banci adalah merujuk kepada data anggaran penduduk semasa pertengahan tahun berasaskan Banci Penduduk dan Perumahan Malaysia, 2020
2. Hasil tambah mungkin berbeza disebabkan oleh pembundaran

Samarahan mempunyai keluasan tanah 421.1 kilometer persegi dengan kepadatan penduduk 331 orang per kilometer persegi. Bilangan penduduk di Samarahan pada tahun 2023 adalah 134.6 ribu orang dengan kadar pertumbuhan tahunan 0.8 peratus.

PENDUDUK

Bilangan penduduk

Penduduk Samarahan pada tahun 2023 adalah 134.6 ribu orang dengan bilangan penduduk lelaki 65.2 ribu orang dan perempuan 69.4 ribu orang. **(Jadual 1)**

Jangkaan hayat ketika lahir

Jangkaan hayat ketika lahir pada tahun 2023 adalah 79.6 tahun. Jangkaan hayat mengikut jantina menunjukkan seorang bayi perempuan yang lahir pada tahun 2023 secara purata dijangka boleh hidup sehingga 80.9 tahun dan bayi lelaki dijangka boleh hidup sehingga 78.3 tahun. **(Jadual 1)**

Bilangan kelahiran hidup dan kadar kelahiran kasar

Bilangan kelahiran hidup yang dicatatkan pada tahun 2023 di Samarahan adalah sebanyak 1,506 kelahiran, meningkat 11.4 peratus berbanding 1,352 kelahiran pada tahun 2022. Kadar kelahiran kasar (CBR) merekodkan peningkatan daripada 10.1 (2022) kepada 11.2 (2023) bagi setiap 1,000 penduduk. **(Jadual 1)**

Bilangan kematian dan kadar kematian kasar

Bilangan kematian yang dicatatkan pada tahun 2023 di Samarahan adalah sebanyak 356 kematian, meningkat 9.2 peratus berbanding 326 kematian pada tahun 2022. Kadar kematian kasar (CDR) merekodkan peningkatan kepada 2.6 (2023) daripada 2.4 (2022) bagi setiap 1,000 penduduk. **(Jadual 1)**

MY LOCAL STATS, SAMARAHAN, SARAWAK, 2023

Jadual 1: Statistik utama penduduk dan demografi, Samarahan, Sarawak, 2022 dan 2023

Indikator	2022	2023
Jumlah penduduk ('000)[a]	133.5	134.6
Lelaki	64.7	65.2
Perempuan	68.8	69.4
Jangkaan hayat ketika lahir (tahun)		
Lelaki dan perempuan	79.5	79.6[p]
Lelaki	77.7	78.3[p]
Perempuan	81.5	80.9[p]
Kelahiran		
Bilangan kelahiran hidup	1,352	1,506
Kadar kelahiran kasar[b]	10.1	11.2
Kematian		
Bilangan kematian	326	356
Kadar kematian kasar[b]	2.4	2.6

Nota:
[a] Data adalah merujuk kepada data anggaran penduduk semasa pertengahan tahun berasaskan Banci Penduduk dan Perumahan Malaysia, 2020
[b] Kadar adalah bagi setiap 1,000 penduduk
[p] Permulaan
Hasil tambah mungkin berbeza disebabkan oleh pembundaran

GUNA TENAGA

Bilangan penduduk bekerja di Samarahan adalah seramai 67.0 ribu orang pada tahun 2023. Kadar penyertaan tenaga buruh (KPTB) dan kadar pengangguran masing-masing mencatatkan 70.0 peratus dan 5.5 peratus pada tahun yang sama.

Paparan 2: Penduduk bekerja, kadar penyertaan tenaga buruh dan kadar pengangguran, Samarahan, Sarawak, 2022 dan 2023

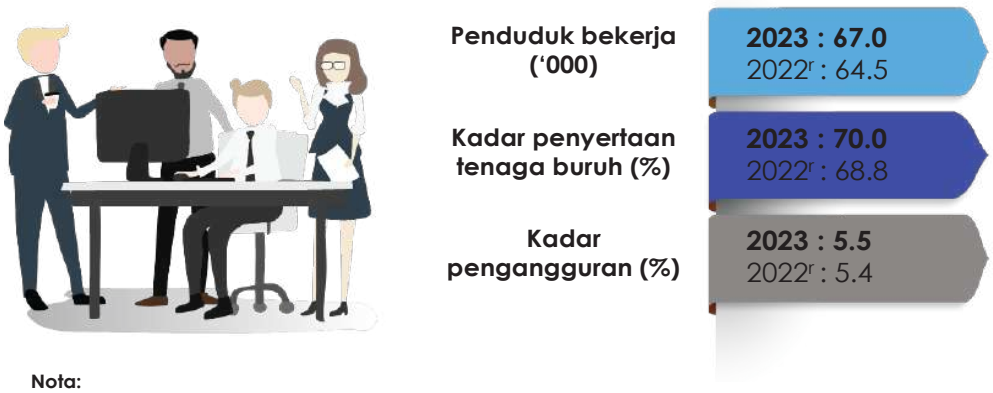

Nota:
[r] Data dikemaskini berdasarkan anggaran penduduk semasa pertengahan tahun

PENDIDIKAN

Samarahan mempunyai 29 buah sekolah pada tahun 2023 merangkumi 25 sekolah rendah dan empat sekolah menengah. Bilangan guru di sekolah rendah dan sekolah menengah adalah masing-masing seramai 831 dan 581 guru pada tahun yang sama.

Jadual 2: Bilangan sekolah, guru dan murid sekolah kerajaan dan bantuan kerajaan, Samarahan, Sarawak, 2022 dan 2023

	2022			2023		
	Sekolah rendah	Sekolah menengah		Sekolah rendah	Sekolah menengah	
Sekolah	24	4		25	4	
Guru	805	578		831	581	
Murid	n.a	Peringkat menengah n.a	Peringkat lepasan menengah n.a	n.a	Peringkat menengah n.a	Peringkat lepasan menengah n.a

Sumber: Kementerian Pendidikan Malaysia

KESIHATAN

Samarahan mempunyai sebuah hospital kerajaan dan enam klinik kerajaan pada tahun 2023. Klinik kerajaan merangkumi klinik kesihatan (termasuk klinik kesihatan ibu dan anak), klinik desa dan klinik komuniti.

Paparan 3: Bilangan hospital dan klinik kerajaan, Samarahan, Sarawak, 2022 dan 2023

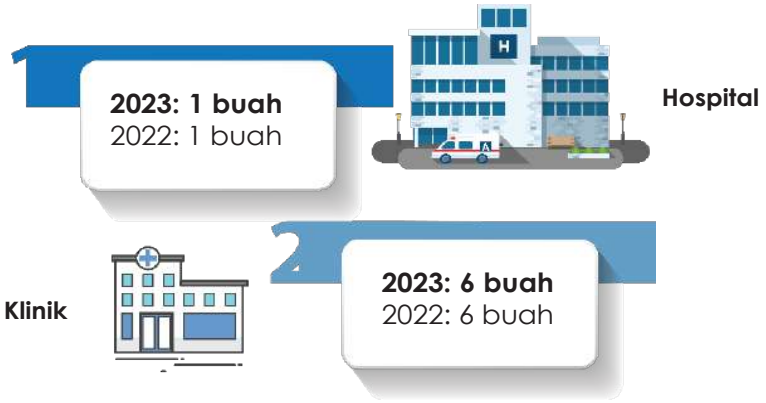

Sumber: Kementerian Kesihatan Malaysia

PERKHIDMATAN KEBAJIKAN

Bilangan ketua isi rumah miskin yang berdaftar dengan eKasih di Samarahan pada tahun 2023 menurun kepada 2,222 orang berbanding 2,549 (2022).

Paparan 4: Bilangan ketua isi rumah yang berdaftar dengan eKasih, Samarahan, Sarawak, 2022 dan 2023

Sumber: Unit Penyelarasan Pelaksanaan (ICU), Jabatan Perdana Menteri

KESELAMATAN AWAM

Jenayah indeks merangkumi jenayah kekerasan dan jenayah harta benda. Jenayah indeks yang direkodkan di Samarahan adalah sebanyak 267 kes pada tahun 2023. Jenayah kekerasan dan jenayah harta benda masing-masing mencatatkan 35 kes dan 232 kes pada tahun yang sama.

Paparan 5: Jenayah indeks, jenayah kekerasan dan jenayah harta benda, Samarahan, Sarawak, 2022 dan 2023

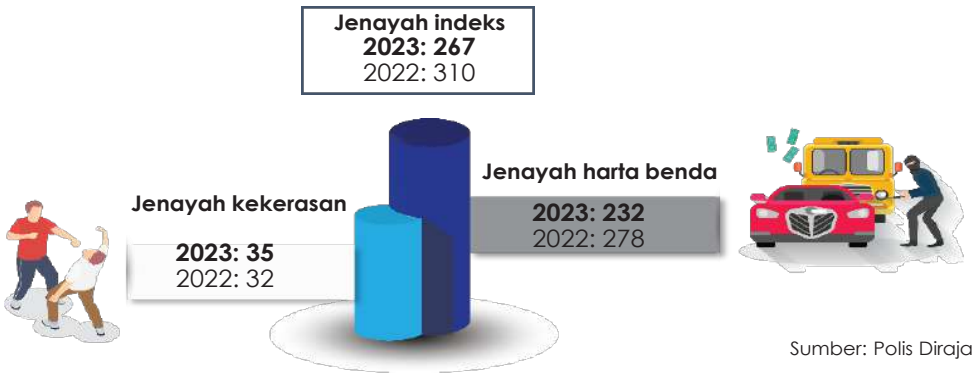

Sumber: Polis Diraja Malaysia

Bilangan kebakaran yang direkodkan di Samarahan adalah sebanyak 136 kes pada tahun 2023. Bilangan kematian dan kecederaan masing-masing mencatatkan satu kes dan enam kes pada tahun yang sama.

Paparan 6: Bilangan kematian dan kecederaan akibat kebakaran, Samarahan, Sarawak, 2022 dan 2023

Sumber: Jabatan Bomba dan Penyelamat Malaysia

STATISTIK SOSIAL
SERIAN, SARAWAK

Paparan 1: Maklumat asas terpilih, Serian, Sarawak, 2023

Nota:
1. Banci adalah merujuk kepada data anggaran penduduk semasa pertengahan tahun berasaskan Banci Penduduk dan Perumahan Malaysia, 2020
2. Hasil tambah mungkin berbeza disebabkan oleh pembundaran

Serian mempunyai keluasan tanah 2,130.7 kilometer persegi dengan kepadatan penduduk 50 orang per kilometer persegi. Bilangan penduduk di Serian pada tahun 2023 adalah 86.9 ribu orang dengan kadar pertumbuhan tahunan 1.1 peratus.

PENDUDUK

Bilangan penduduk

Penduduk Serian pada tahun 2023 adalah 86.9 ribu orang dengan bilangan penduduk lelaki 44.5 ribu orang dan perempuan 42.4 ribu orang. **(Jadual 1)**

Jangkaan hayat ketika lahir

Jangkaan hayat ketika lahir pada tahun 2023 adalah 73.0 tahun. Jangkaan hayat mengikut jantina menunjukkan seorang bayi perempuan yang lahir pada tahun 2023 secara purata dijangka boleh hidup sehingga 76.7 tahun dan bayi lelaki dijangka boleh hidup sehingga 70.0 tahun. **(Jadual 1)**

Bilangan kelahiran hidup dan kadar kelahiran kasar

Bilangan kelahiran hidup yang dicatatkan pada tahun 2023 di Serian adalah sebanyak 1,441 kelahiran, meningkat 14.1 peratus berbanding 1,263 kelahiran pada tahun 2022. Kadar kelahiran kasar (CBR) merekodkan peningkatan daripada 14.7 (2022) kepada 16.6 (2023) bagi setiap 1,000 penduduk. **(Jadual 1)**

Bilangan kematian dan kadar kematian kasar

Bilangan kematian yang dicatatkan pada tahun 2023 di Serian adalah sebanyak 839 kematian, meningkat 20.7 peratus berbanding 695 kematian pada tahun 2022. Kadar kematian kasar (CDR) merekodkan peningkatan kepada 9.7 (2023) daripada 8.1 (2022) bagi setiap 1,000 penduduk. **(Jadual 1)**

MY LOCAL STATS, SERIAN, SARAWAK, 2023

Jadual 1: Statistik utama penduduk dan demografi, Serian, Sarawak, 2022 dan 2023

Indikator	2022	2023
Jumlah penduduk ('000)[a]	86.0	86.9
Lelaki	44.0	44.5
Perempuan	42.0	42.4
Jangkaan hayat ketika lahir (tahun)		
Lelaki dan perempuan	74.3	73.0[p]
Lelaki	71.3	70.0[p]
Perempuan	77.8	76.7[p]
Kelahiran		
Bilangan kelahiran hidup	1,263	1,441
Kadar kelahiran kasar[b]	14.7	16.6
Kematian		
Bilangan kematian	695	839
Kadar kematian kasar[b]	8.1	9.7

Nota:
[a] Data adalah merujuk kepada data anggaran penduduk semasa pertengahan tahun berasaskan Banci Penduduk dan Perumahan Malaysia, 2020
[b] Kadar adalah bagi setiap 1,000 penduduk
[p] Permulaan
Hasil tambah mungkin berbeza disebabkan oleh pembundaran

GUNA TENAGA

Bilangan penduduk bekerja di Serian adalah seramai 37.7 ribu orang pada tahun 2023. Kadar penyertaan tenaga buruh (KPTB) dan kadar pengangguran masing-masing mencatatkan 66.7 peratus dan 5.1 peratus pada tahun yang sama.

Paparan 2: Penduduk bekerja, kadar penyertaan tenaga buruh dan kadar pengangguran, Serian, Sarawak, 2022 dan 2023

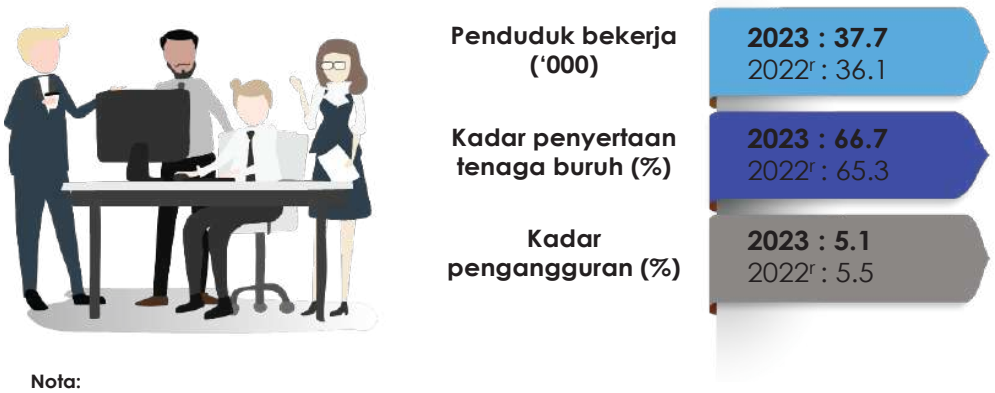

Nota:
[r] Data dikemaskini berdasarkan anggaran penduduk semasa pertengahan tahun

PENDIDIKAN

Serian mempunyai 85 buah sekolah pada tahun 2023 merangkumi 79 sekolah rendah dan enam sekolah menengah. Bilangan guru di sekolah rendah dan sekolah menengah adalah masing-masing seramai 1,174 dan 566 guru pada tahun yang sama.

Jadual 2: Bilangan sekolah, guru dan murid sekolah kerajaan dan bantuan kerajaan, Serian, Sarawak, 2022 dan 2023

	2022			2023		
	Sekolah rendah	Sekolah menengah		Sekolah rendah	Sekolah menengah	
Sekolah	79	6		79	6	
Guru	1,220	569		1,174	566	
Murid	n.a	Peringkat menengah n.a	Peringkat lepasan menengah n.a	n.a	Peringkat menengah n.a	Peringkat lepasan menengah n.a

Sumber: Kementerian Pendidikan Malaysia

KESIHATAN

Serian mempunyai sebuah hospital kerajaan dan 10 klinik kerajaan pada tahun 2023. Klinik kerajaan merangkumi klinik kesihatan (termasuk klinik kesihatan ibu dan anak), klinik desa dan klinik komuniti.

Paparan 3: Bilangan hospital dan klinik kerajaan, Serian, Sarawak, 2022 dan 2023

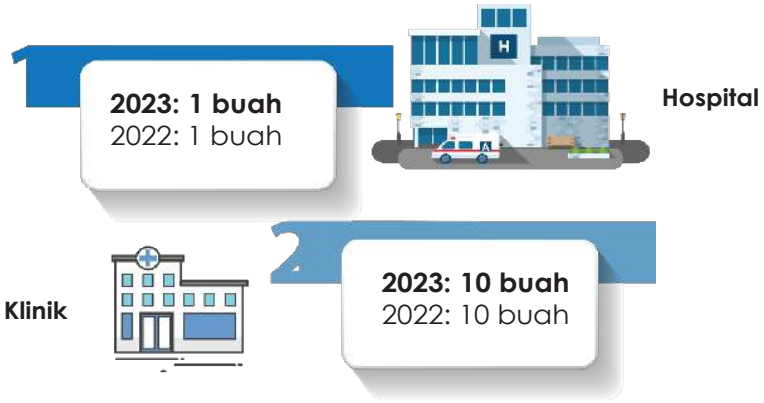

Sumber: Kementerian Kesihatan Malaysia

PERKHIDMATAN KEBAJIKAN

Bilangan ketua isi rumah miskin yang berdaftar dengan eKasih di Serian pada tahun 2023 menurun kepada 3,443 orang berbanding 4,153 (2022).

Paparan 4: Bilangan ketua isi rumah yang berdaftar dengan eKasih, Serian, Sarawak, 2022 dan 2023

Sumber: Unit Penyelarasan Pelaksanaan (ICU), Jabatan Perdana Menteri

KESELAMATAN AWAM

Jenayah indeks merangkumi jenayah kekerasan dan jenayah harta benda. Jenayah indeks yang direkodkan di Serian adalah sebanyak 117 kes pada tahun 2023. Jenayah kekerasan dan jenayah harta benda masing-masing mencatatkan 24 kes dan 93 kes pada tahun yang sama.

Paparan 5: Jenayah indeks, jenayah kekerasan dan jenayah harta benda, Serian, Sarawak, 2022 dan 2023

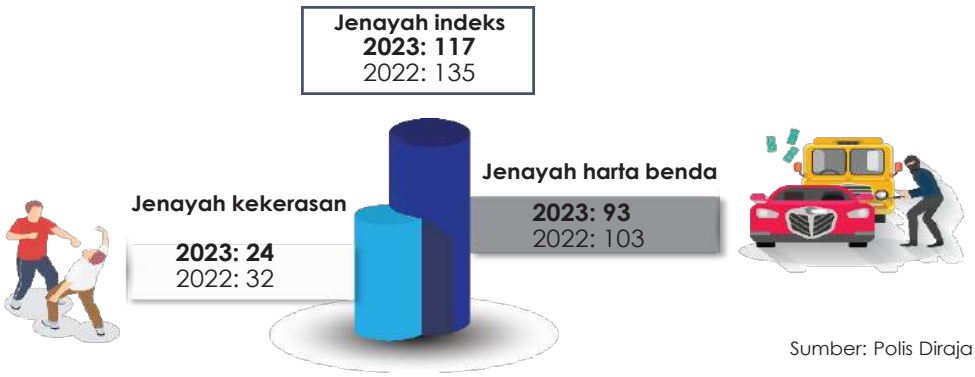

Sumber: Polis Diraja Malaysia

Bilangan kebakaran yang direkodkan di Serian adalah sebanyak 41 kes pada tahun 2023. Bilangan kecederaan mencatatkan satu kes pada tahun yang sama.

Paparan 6: Bilangan kematian dan kecederaan akibat kebakaran, Serian, Sarawak, 2022 dan 2023

Sumber: Jabatan Bomba dan Penyelamat Malaysia

STATISTIK SOSIAL
SIMUNJAN, SARAWAK

Paparan 1: Maklumat asas terpilih, Simunjan, Sarawak, 2023

Nota:
1. Banci adalah merujuk kepada data anggaran penduduk semasa pertengahan tahun berasaskan Banci Penduduk dan Perumahan Malaysia, 2020
2. Hasil tambah mungkin berbeza disebabkan oleh pembundaran

Simunjan mempunyai keluasan tanah 1,714.4 kilometer persegi dengan kepadatan penduduk 17 orang per kilometer persegi. Bilangan penduduk di Simunjan pada tahun 2023 adalah 36.9 ribu orang dengan kadar pertumbuhan tahunan 1.0 peratus.

PENDUDUK

Bilangan penduduk

Penduduk Simunjan pada tahun 2023 adalah 36.9 ribu orang dengan bilangan penduduk lelaki 19.3 ribu orang dan perempuan 17.6 ribu orang. **(Jadual 1)**

Jangkaan hayat ketika lahir

Jangkaan hayat ketika lahir pada tahun 2023 adalah 72.0 tahun. Jangkaan hayat mengikut jantina menunjukkan seorang bayi perempuan yang lahir pada tahun 2023 secara purata dijangka boleh hidup sehingga 74.8 tahun dan bayi lelaki dijangka boleh hidup sehingga 69.6 tahun. **(Jadual 1)**

Bilangan kelahiran hidup dan kadar kelahiran kasar

Bilangan kelahiran hidup yang dicatatkan pada tahun 2023 di Simunjan adalah sebanyak 650 kelahiran, meningkat 10.5 peratus berbanding 588 kelahiran pada tahun 2022. Kadar kelahiran kasar (CBR) merekodkan peningkatan daripada 16.1 (2022) kepada 17.6 (2023) bagi setiap 1,000 penduduk. **(Jadual 1)**

Bilangan kematian dan kadar kematian kasar

Bilangan kematian yang dicatatkan pada tahun 2023 di Simunjan adalah sebanyak 341 kematian, menurun 3.9 peratus berbanding 355 kematian pada tahun 2022. Kadar kematian kasar (CDR) merekodkan penurunan kepada 9.2 (2023) daripada 9.7 (2022) bagi setiap 1,000 penduduk. **(Jadual 1)**

MY LOCAL STATS, SIMUNJAN, SARAWAK, 2023

Jadual 1: Statistik utama penduduk dan demografi, Simunjan, Sarawak, 2022 dan 2023

Indikator	2022	2023
Jumlah penduduk ('000)[a]	36.5	36.9
Lelaki	19.1	19.3
Perempuan	17.4	17.6
Jangkaan hayat ketika lahir (tahun)		
Lelaki dan perempuan	72.0	72.0[p]
Lelaki	69.7	69.6[p]
Perempuan	74.8	74.8[p]
Kelahiran		
Bilangan kelahiran hidup	588	650
Kadar kelahiran kasar[b]	16.1	17.6
Kematian		
Bilangan kematian	355	341
Kadar kematian kasar[b]	9.7	9.2

Nota:
[a] Data adalah merujuk kepada data anggaran penduduk semasa pertengahan tahun berasaskan Banci Penduduk dan Perumahan Malaysia, 2020
[b] Kadar adalah bagi setiap 1,000 penduduk
[p] Permulaan
Hasil tambah mungkin berbeza disebabkan oleh pembundaran

GUNA TENAGA

Bilangan penduduk bekerja di Simunjan adalah seramai 14.9 ribu orang pada tahun 2023. Kadar penyertaan tenaga buruh (KPTB) dan kadar pengangguran masing-masing mencatatkan 63.1 peratus dan 4.6 peratus pada tahun yang sama.

Paparan 2: Penduduk bekerja, kadar penyertaan tenaga buruh dan kadar pengangguran, Simunjan, Sarawak, 2022 dan 2023

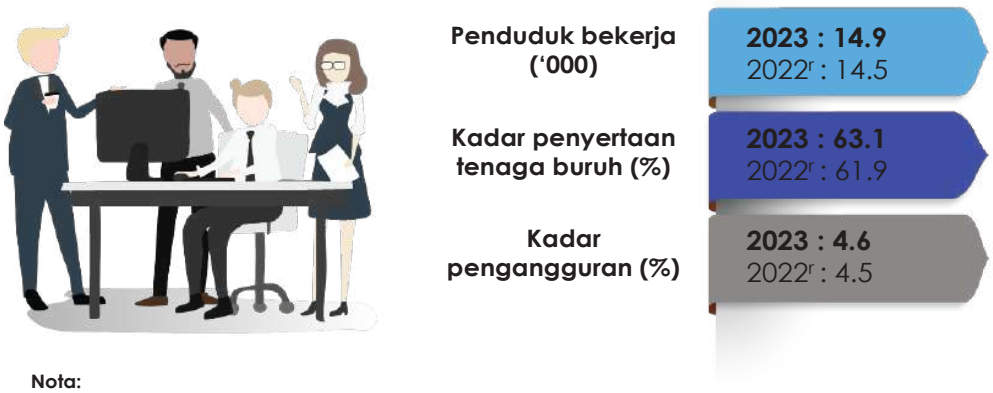

Nota:
[r] Data dikemaskini berdasarkan anggaran penduduk semasa pertengahan tahun

PENDIDIKAN

Simunjan mempunyai 53 buah sekolah pada tahun 2023 merangkumi 49 sekolah rendah dan empat sekolah menengah. Bilangan guru di sekolah rendah dan sekolah menengah adalah masing-masing seramai 694 dan 230 guru pada tahun yang sama.

Jadual 2: Bilangan sekolah, guru dan murid sekolah kerajaan dan bantuan kerajaan, Simunjan, Sarawak, 2022 dan 2023

	2022			2023		
	Sekolah rendah	Sekolah menengah		Sekolah rendah	Sekolah menengah	
Sekolah	49	4		49	4	
Guru	713	232		694	230	
Murid	n.a	Peringkat menengah n.a	Peringkat lepasan menengah n.a	n.a	Peringkat menengah n.a	Peringkat lepasan menengah n.a

Sumber: Kementerian Pendidikan Malaysia

KESIHATAN

Simunjan mempunyai sebuah hospital kerajaan dan tujuh klinik kerajaan pada tahun 2023. Klinik kerajaan merangkumi klinik kesihatan (termasuk klinik kesihatan ibu dan anak), klinik desa dan klinik komuniti.

Paparan 3: Bilangan hospital dan klinik kerajaan, Simunjan, Sarawak, 2022 dan 2023

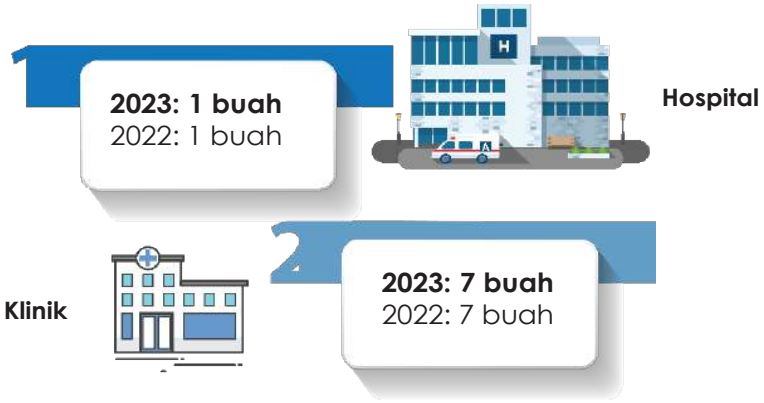

Sumber: Kementerian Kesihatan Malaysia

PERKHIDMATAN KEBAJIKAN

Bilangan ketua isi rumah miskin yang berdaftar dengan eKasih di Simunjan pada tahun 2023 menurun kepada 2,062 orang berbanding 4,655 (2022).

Paparan 4: Bilangan ketua isi rumah yang berdaftar dengan eKasih, Simunjan, Sarawak, 2022 dan 2023

Sumber: Unit Penyelarasan Pelaksanaan (ICU), Jabatan Perdana Menteri

KESELAMATAN AWAM

Jenayah indeks merangkumi jenayah kekerasan dan jenayah harta benda. Jenayah indeks yang direkodkan di Simunjan adalah sebanyak 46 kes pada tahun 2023. Jenayah kekerasan dan jenayah harta benda masing-masing mencatatkan lapan kes dan 38 kes pada tahun yang sama.

Paparan 5: Jenayah indeks, jenayah kekerasan dan jenayah harta benda, Simunjan, Sarawak, 2022 dan 2023

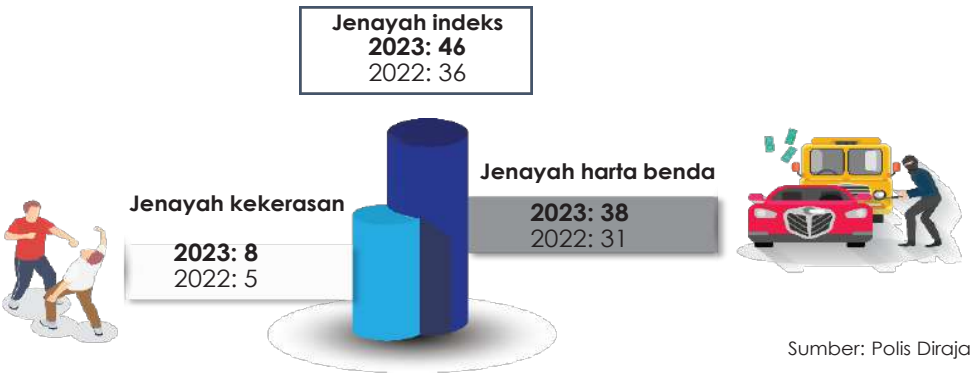

Sumber: Polis Diraja Malaysia

Bilangan kebakaran yang direkodkan di Simunjan adalah sebanyak 24 kes pada tahun 2023. Tiada kes kematian dan kecederaan dicatatkan pada tahun yang sama.

Paparan 6: Bilangan kematian dan kecederaan akibat kebakaran, Simunjan, Sarawak, 2022 dan 2023

Sumber: Jabatan Bomba dan Penyelamat Malaysia

STATISTIK SOSIAL
SRI AMAN, SARAWAK

Paparan 1: Maklumat asas terpilih, Sri Aman, Sarawak, 2023

Nota:
1. Banci adalah merujuk kepada data anggaran penduduk semasa pertengahan tahun berasaskan Banci Penduduk dan Perumahan Malaysia, 2020
2. Hasil tambah mungkin berbeza disebabkan oleh pembundaran

Sri Aman mempunyai keluasan tanah 2,454.5 kilometer persegi dengan kepadatan penduduk 26 orang per kilometer persegi. Bilangan penduduk di Sri Aman pada tahun 2023 adalah 61.3 ribu orang dengan kadar pertumbuhan tahunan 0.2 peratus.

PENDUDUK

Bilangan penduduk

Penduduk Sri Aman pada tahun 2023 adalah 61.3 ribu orang dengan bilangan penduduk lelaki 31.6 ribu orang dan perempuan 29.7 ribu orang. **(Jadual 1)**

Jangkaan hayat ketika lahir

Jangkaan hayat ketika lahir pada tahun 2023 adalah 73.3 tahun. Jangkaan hayat mengikut jantina menunjukkan seorang bayi perempuan yang lahir pada tahun 2023 secara purata dijangka boleh hidup sehingga 76.6 tahun dan bayi lelaki dijangka boleh hidup sehingga 70.5 tahun. **(Jadual 1)**

Bilangan kelahiran hidup dan kadar kelahiran kasar

Bilangan kelahiran hidup yang dicatatkan pada tahun 2023 di Sri Aman adalah sebanyak 758 kelahiran, meningkat 19.9 peratus berbanding 632 kelahiran pada tahun 2022. Kadar kelahiran kasar (CBR) merekodkan peningkatan daripada 10.3 (2022) kepada 12.4 (2023) bagi setiap 1,000 penduduk. **(Jadual 1)**

Bilangan kematian dan kadar kematian kasar

Bilangan kematian yang dicatatkan pada tahun 2023 di Sri Aman adalah sebanyak 518 kematian, menurun 10.5 peratus berbanding 579 kematian pada tahun 2022. Kadar kematian kasar (CDR) merekodkan penurunan kepada 8.5 (2023) daripada 9.5 (2022) bagi setiap 1,000 penduduk. **(Jadual 1)**

MY LOCAL STATS, SRI AMAN, SARAWAK, 2023

Jadual 1: Statistik utama penduduk dan demografi, Sri Aman, Sarawak, 2022 dan 2023

Indikator	2022	2023
Jumlah penduduk ('000)[a]	61.1	61.3
Lelaki	31.6	31.6
Perempuan	29.6	29.7
Jangkaan hayat ketika lahir (tahun)		
Lelaki dan perempuan	73.3	73.3[p]
Lelaki	70.8	70.5[p]
Perempuan	76.2	76.6[p]
Kelahiran		
Bilangan kelahiran hidup	632	758
Kadar kelahiran kasar[b]	10.3	12.4
Kematian		
Bilangan kematian	579	518
Kadar kematian kasar[b]	9.5	8.5

Nota:
[a] Data adalah merujuk kepada data anggaran penduduk semasa pertengahan tahun berasaskan Banci Penduduk dan Perumahan Malaysia, 2020
[b] Kadar adalah bagi setiap 1,000 penduduk
[p] Permulaan
Hasil tambah mungkin berbeza disebabkan oleh pembundaran

GUNA TENAGA

Bilangan penduduk bekerja di Sri Aman adalah seramai 27.2 ribu orang pada tahun 2023. Kadar penyertaan tenaga buruh (KPTB) dan kadar pengangguran masing-masing mencatatkan 67.3 peratus dan 2.2 peratus pada tahun yang sama.

Paparan 2: Penduduk bekerja, kadar penyertaan tenaga buruh dan kadar pengangguran, Sri Aman, Sarawak, 2022 dan 2023

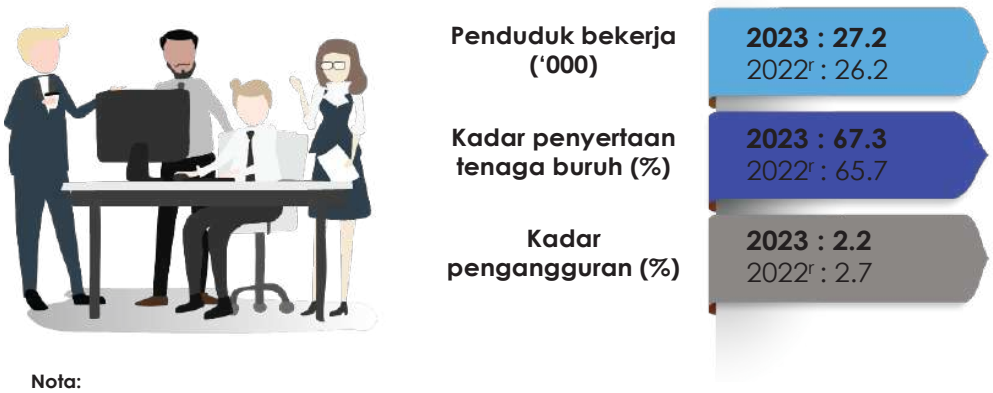

Nota:
[r] Data dikemaskini berdasarkan anggaran penduduk semasa pertengahan tahun

PENDIDIKAN

Sri Aman mempunyai 42 buah sekolah pada tahun 2023 merangkumi 37 sekolah rendah dan lima sekolah menengah. Bilangan guru di sekolah rendah dan sekolah menengah adalah masing-masing seramai 649 dan 375 guru pada tahun yang sama.

Jadual 2: Bilangan sekolah, guru dan murid sekolah kerajaan dan bantuan kerajaan, Sri Aman, Sarawak, 2022 dan 2023

	2022			2023		
	Sekolah rendah	Sekolah menengah		Sekolah rendah	Sekolah menengah	
Sekolah	37	5		37	5	
Guru	658	373		649	375	
Murid	n.a	Peringkat menengah n.a	Peringkat lepasan menengah n.a	n.a	Peringkat menengah n.a	Peringkat lepasan menengah n.a

Sumber: Kementerian Pendidikan Malaysia

KESIHATAN

Sri Aman mempunyai sebuah hospital kerajaan dan tujuh klinik kerajaan pada tahun 2023. Klinik kerajaan merangkumi klinik kesihatan (termasuk klinik kesihatan ibu dan anak), klinik desa dan klinik komuniti.

Paparan 3: Bilangan hospital dan klinik kerajaan, Sri Aman, Sarawak, 2022 dan 2023

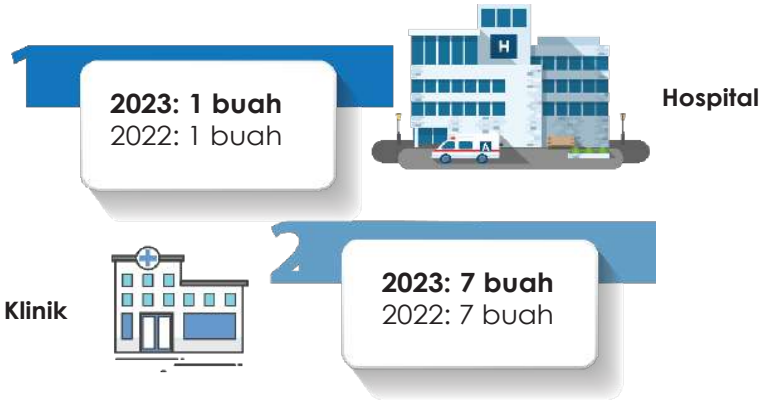

Sumber: Kementerian Kesihatan Malaysia

PERKHIDMATAN KEBAJIKAN

Bilangan ketua isi rumah miskin yang berdaftar dengan eKasih di Sri Aman pada tahun 2023 menurun kepada 1,317 orang berbanding 3,631 (2022).

Paparan 4: Bilangan ketua isi rumah yang berdaftar dengan eKasih, Sri Aman, Sarawak, 2022 dan 2023

Sumber: Unit Penyelarasan Pelaksanaan (ICU), Jabatan Perdana Menteri

KESELAMATAN AWAM

Jenayah indeks merangkumi jenayah kekerasan dan jenayah harta benda. Jenayah indeks yang direkodkan di Sri Aman adalah sebanyak 84 kes pada tahun 2023. Jenayah kekerasan dan jenayah harta benda masing-masing mencatatkan 12 kes dan 72 kes pada tahun yang sama.

Paparan 5: Jenayah indeks, jenayah kekerasan dan jenayah harta benda, Sri Aman, Sarawak, 2022 dan 2023

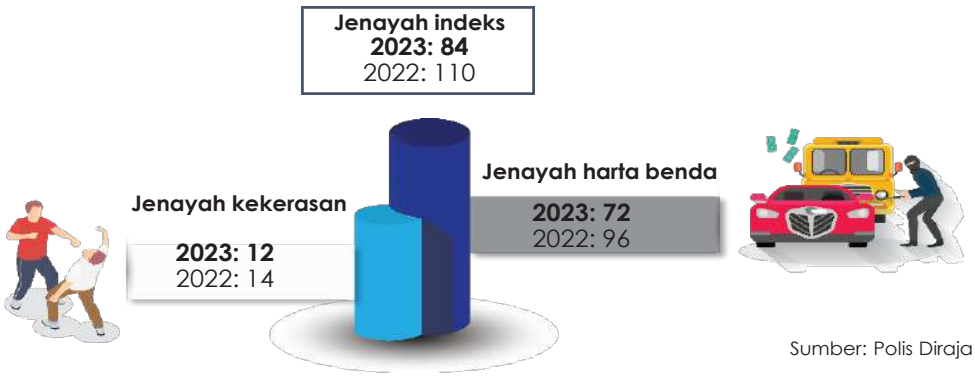

Sumber: Polis Diraja Malaysia

Bilangan kebakaran yang direkodkan di Sri Aman adalah sebanyak 59 kes pada tahun 2023. Bilangan kematian dan kecederaan masing-masing mencatatkan dua kes dan tiga kes pada tahun yang sama.

Paparan 6: Bilangan kematian dan kecederaan akibat kebakaran, Sri Aman, Sarawak, 2022 dan 2023

Sumber: Jabatan Bomba dan Penyelamat Malaysia

STATISTIK SOSIAL
LUBOK ANTU, SARAWAK

Paparan 1: Maklumat asas terpilih, Lubok Antu, Sarawak, 2023

Nota:
1. Banci adalah merujuk kepada data anggaran penduduk semasa pertengahan tahun berasaskan Banci Penduduk dan Perumahan Malaysia, 2020
2. Hasil tambah mungkin berbeza disebabkan oleh pembundaran

Lubok Antu mempunyai keluasan tanah 3,173.9 kilometer persegi dengan kepadatan penduduk lapan orang per kilometer persegi. Bilangan penduduk di Lubok Antu pada tahun 2023 adalah 24.6 ribu orang dengan kadar pertumbuhan tahunan 0.2 peratus.

PENDUDUK

Bilangan penduduk

Penduduk Lubok Antu pada tahun 2023 adalah 24.6 ribu orang dengan bilangan penduduk lelaki 12.4 ribu orang dan perempuan 12.2 ribu orang. **(Jadual 1)**

Jangkaan hayat ketika lahir

Jangkaan hayat ketika lahir pada tahun 2023 adalah 72.2 tahun. Jangkaan hayat mengikut jantina menunjukkan seorang bayi perempuan yang lahir pada tahun 2023 secara purata dijangka boleh hidup sehingga 75.8 tahun dan bayi lelaki dijangka boleh hidup sehingga 69.1 tahun. **(Jadual 1)**

Bilangan kelahiran hidup dan kadar kelahiran kasar

Bilangan kelahiran hidup yang dicatatkan pada tahun 2023 di Lubok Antu adalah sebanyak 359 kelahiran, meningkat 23.8 peratus berbanding 290 kelahiran pada tahun 2022. Kadar kelahiran kasar (CBR) merekodkan peningkatan daripada 11.8 (2022) kepada 14.6 (2023) bagi setiap 1,000 penduduk. **(Jadual 1)**

Bilangan kematian dan kadar kematian kasar

Bilangan kematian yang dicatatkan pada tahun 2023 di Lubok Antu adalah sebanyak 265 kematian, meningkat 1.5 peratus berbanding 261 kematian pada tahun 2022. Kadar kematian kasar (CDR) merekodkan peningkatan kepada 10.8 (2023) daripada 10.6 (2022) bagi setiap 1,000 penduduk. **(Jadual 1)**

Jadual 1: Statistik utama penduduk dan demografi, Lubok Antu, Sarawak, 2022 dan 2023

Indikator	2022	2023
Jumlah penduduk ('000)[a]	24.6	24.6
Lelaki	12.4	12.4
Perempuan	12.1	12.2
Jangkaan hayat ketika lahir (tahun)		
Lelaki dan perempuan	72.6	72.2[p]
Lelaki	69.9	69.1[p]
Perempuan	75.9	75.8[p]
Kelahiran		
Bilangan kelahiran hidup	290	359
Kadar kelahiran kasar[b]	11.8	14.6
Kematian		
Bilangan kematian	261	265
Kadar kematian kasar[b]	10.6	10.8

Nota:
[a] Data adalah merujuk kepada data anggaran penduduk semasa pertengahan tahun berasaskan Banci Penduduk dan Perumahan Malaysia, 2020
[b] Kadar adalah bagi setiap 1,000 penduduk
[p] Permulaan
Hasil tambah mungkin berbeza disebabkan oleh pembundaran

GUNA TENAGA

Bilangan penduduk bekerja di Lubok Antu adalah seramai 10.6 ribu orang pada tahun 2023. Kadar penyertaan tenaga buruh (KPTB) dan kadar pengangguran masing-masing mencatatkan 65.5 peratus dan 3.5 peratus pada tahun yang sama.

Paparan 2: Penduduk bekerja, kadar penyertaan tenaga buruh dan kadar pengangguran, Lubok Antu, Sarawak, 2022 dan 2023

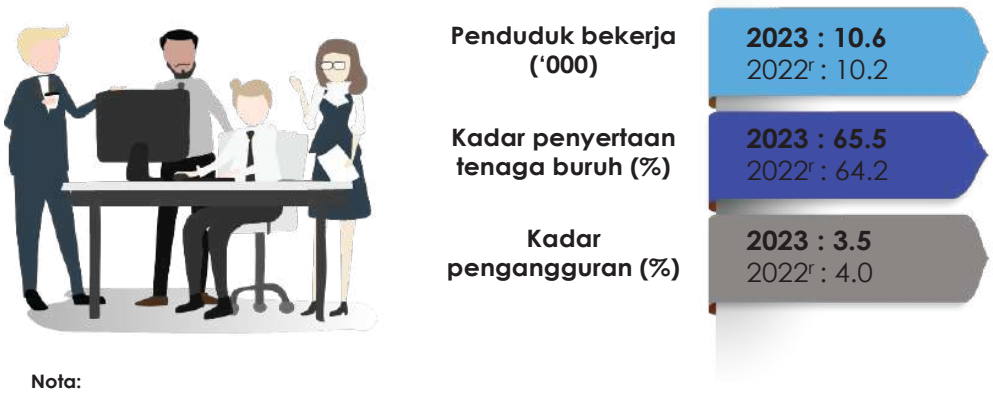

Nota:
[r] Data dikemaskini berdasarkan anggaran penduduk semasa pertengahan tahun

PENDIDIKAN

Lubok Antu mempunyai 30 buah sekolah pada tahun 2023 merangkumi 28 sekolah rendah dan dua sekolah menengah. Bilangan guru di sekolah rendah dan sekolah menengah adalah masing-masing seramai 388 dan 156 guru pada tahun yang sama.

Jadual 2: Bilangan sekolah, guru dan murid sekolah kerajaan dan bantuan kerajaan, Lubok Antu, Sarawak, 2022 dan 2023

	2022			2023		
	Sekolah rendah	Sekolah menengah		Sekolah rendah	Sekolah menengah	
Sekolah	28	2		28	2	
Guru	392	153		388	156	
Murid	n.a	Peringkat menengah n.a	Peringkat lepasan menengah n.a	n.a	Peringkat menengah n.a	Peringkat lepasan menengah n.a

Sumber: Kementerian Pendidikan Malaysia

KESIHATAN

Lubok Antu mempunyai lapan klinik kerajaan pada tahun 2023. Klinik kerajaan merangkumi klinik kesihatan (termasuk klinik kesihatan ibu dan anak), klinik desa dan klinik komuniti.

Paparan 3: Bilangan hospital dan klinik kerajaan, Lubok Antu, Sarawak, 2022 dan 2023

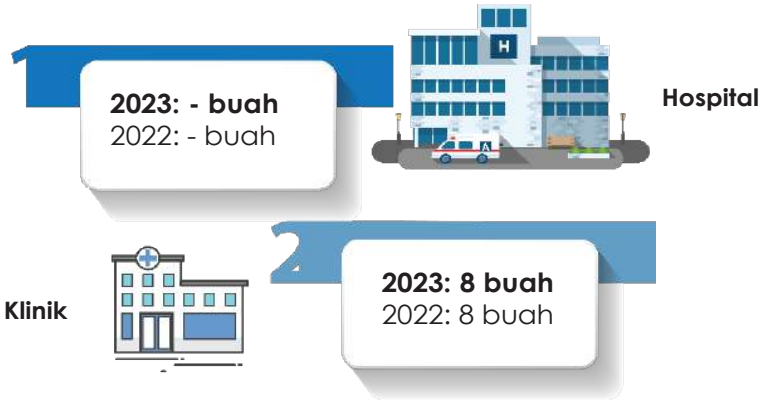

Sumber: Kementerian Kesihatan Malaysia

PERKHIDMATAN KEBAJIKAN

Bilangan ketua isi rumah miskin yang berdaftar dengan eKasih di Lubok Antu pada tahun 2023 menurun kepada 2,271 orang berbanding 2,612 (2022).

Paparan 4: Bilangan ketua isi rumah yang berdaftar dengan eKasih, Lubok Antu, Sarawak, 2022 dan 2023

Sumber: Unit Penyelarasan Pelaksanaan (ICU), Jabatan Perdana Menteri

KESELAMATAN AWAM

Jenayah indeks merangkumi jenayah kekerasan dan jenayah harta benda. Jenayah indeks yang direkodkan di Lubok Antu adalah sebanyak 26 kes pada tahun 2023. Jenayah kekerasan dan jenayah harta benda masing-masing mencatatkan tiga kes dan 23 kes pada tahun yang sama.

Paparan 5: Jenayah indeks, jenayah kekerasan dan jenayah harta benda, Lubok Antu, Sarawak, 2022 dan 2023

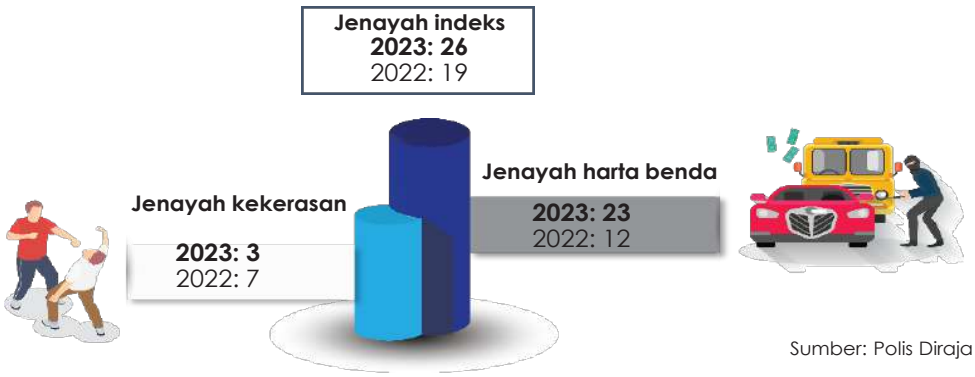

Sumber: Polis Diraja Malaysia

Sumber: Jabatan Bomba dan Penyelamat Malaysia

STATISTIK SOSIAL
BETONG, SARAWAK

Paparan 1: Maklumat asas terpilih, Betong, Sarawak, 2023

Nota:
1. Banci adalah merujuk kepada data anggaran penduduk semasa pertengahan tahun berasaskan Banci Penduduk dan Perumahan Malaysia, 2020
2. Hasil tambah mungkin berbeza disebabkan oleh pembundaran

Betong mempunyai keluasan tanah 1,561.1 kilometer persegi dengan kepadatan penduduk 24 orang per kilometer persegi. Bilangan penduduk di Betong pada tahun 2023 adalah 36.8 ribu orang dengan kadar pertumbuhan tahunan 0.8 peratus.

PENDUDUK

Bilangan penduduk

Penduduk Betong pada tahun 2023 adalah 36.8 ribu orang dengan bilangan penduduk lelaki 19.1 ribu orang dan perempuan 17.7 ribu orang. **(Jadual 1)**

Jangkaan hayat ketika lahir

Jangkaan hayat ketika lahir pada tahun 2023 adalah 71.4 tahun. Jangkaan hayat mengikut jantina menunjukkan seorang bayi perempuan yang lahir pada tahun 2023 secara purata dijangka boleh hidup sehingga 73.1 tahun dan bayi lelaki dijangka boleh hidup sehingga 69.9 tahun. **(Jadual 1)**

Bilangan kelahiran hidup dan kadar kelahiran kasar

Bilangan kelahiran hidup yang dicatatkan pada tahun 2023 di Betong adalah sebanyak 612 kelahiran, meningkat 2.3 peratus berbanding 598 kelahiran pada tahun 2022. Kadar kelahiran kasar (CBR) merekodkan peningkatan daripada 16.4 (2022) kepada 16.6 (2023) bagi setiap 1,000 penduduk. **(Jadual 1)**

Bilangan kematian dan kadar kematian kasar

Bilangan kematian yang dicatatkan pada tahun 2023 di Betong adalah sebanyak 347 kematian, menurun 10.3 peratus berbanding 387 kematian pada tahun 2022. Kadar kematian kasar (CDR) merekodkan penurunan kepada 9.4 (2023) daripada 10.6 (2022) bagi setiap 1,000 penduduk. **(Jadual 1)**

MY LOCAL STATS, BETONG, SARAWAK, 2023

Jadual 1: Statistik utama penduduk dan demografi, Betong, Sarawak, 2022 dan 2023

Indikator	2022	2023
Jumlah penduduk ('000)[a]	36.5	36.8
Lelaki	18.9	19.1
Perempuan	17.6	17.7
Jangkaan hayat ketika lahir (tahun)		
Lelaki dan perempuan	70.9	71.4[p]
Lelaki	69.1	69.9[p]
Perempuan	73.1	73.1[p]
Kelahiran		
Bilangan kelahiran hidup	598	612
Kadar kelahiran kasar[b]	16.4	16.6
Kematian		
Bilangan kematian	387	347
Kadar kematian kasar[b]	10.6	9.4

Nota:
[a] Data adalah merujuk kepada data anggaran penduduk semasa pertengahan tahun berasaskan Banci Penduduk dan Perumahan Malaysia, 2020
[b] Kadar adalah bagi setiap 1,000 penduduk
[p] Permulaan
Hasil tambah mungkin berbeza disebabkan oleh pembundaran

GUNA TENAGA

Bilangan penduduk bekerja di Betong adalah seramai 16.1 ribu orang pada tahun 2023. Kadar penyertaan tenaga buruh (KPTB) dan kadar pengangguran masing-masing mencatatkan 64.8 peratus dan 2.8 peratus pada tahun yang sama.

Paparan 2: Penduduk bekerja, kadar penyertaan tenaga buruh dan kadar pengangguran, Betong, Sarawak, 2022 dan 2023

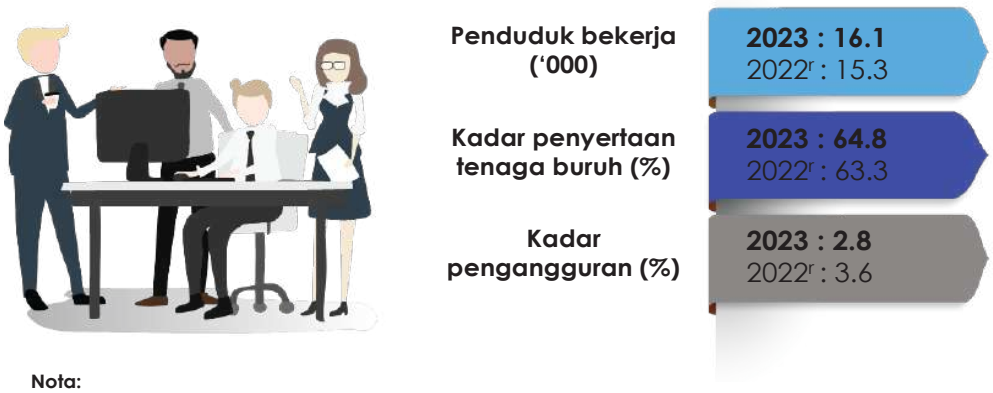

Nota:
[r] Data dikemaskini berdasarkan anggaran penduduk semasa pertengahan tahun

PENDIDIKAN

Betong mempunyai 54 buah sekolah pada tahun 2023 merangkumi 46 sekolah rendah dan lapan sekolah menengah. Bilangan guru di sekolah rendah dan sekolah menengah adalah masing-masing seramai 819 dan 586 guru pada tahun yang sama.

Jadual 2: Bilangan sekolah, guru dan murid sekolah kerajaan dan bantuan kerajaan, Betong, Sarawak, 2022 dan 2023

	2022			2023		
	Sekolah rendah	Sekolah menengah		Sekolah rendah	Sekolah menengah	
Sekolah	46	8		46	8	
Guru	840	589		819	586	
Murid	n.a	Peringkat menengah n.a	Peringkat lepasan menengah n.a	n.a	Peringkat menengah n.a	Peringkat lepasan menengah n.a

Sumber: Kementerian Pendidikan Malaysia

KESIHATAN

Betong mempunyai sebuah hospital kerajaan dan lapan klinik kerajaan pada tahun 2023. Klinik kerajaan merangkumi klinik kesihatan (termasuk klinik kesihatan ibu dan anak), klinik desa dan klinik komuniti.

Paparan 3: Bilangan hospital dan klinik kerajaan, Betong, Sarawak, 2022 dan 2023

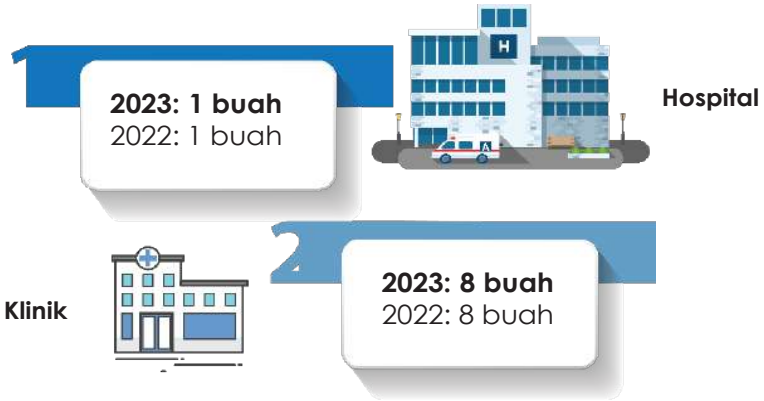

Sumber: Kementerian Kesihatan Malaysia

PERKHIDMATAN KEBAJIKAN

Bilangan ketua isi rumah miskin yang berdaftar dengan eKasih di Betong pada tahun 2023 menurun kepada 1,501 orang berbanding 1,821 (2022).

Paparan 4: Bilangan ketua isi rumah yang berdaftar dengan eKasih, Betong, Sarawak, 2022 dan 2023

Sumber: Unit Penyelarasan Pelaksanaan (ICU), Jabatan Perdana Menteri

KESELAMATAN AWAM

Jenayah indeks merangkumi jenayah kekerasan dan jenayah harta benda. Jenayah indeks yang direkodkan di Betong adalah sebanyak 77 kes pada tahun 2023. Jenayah kekerasan dan jenayah harta benda masing-masing mencatatkan 13 kes dan 64 kes pada tahun yang sama.

Paparan 5: Jenayah indeks, jenayah kekerasan dan jenayah harta benda, Betong, Sarawak, 2022 dan 2023

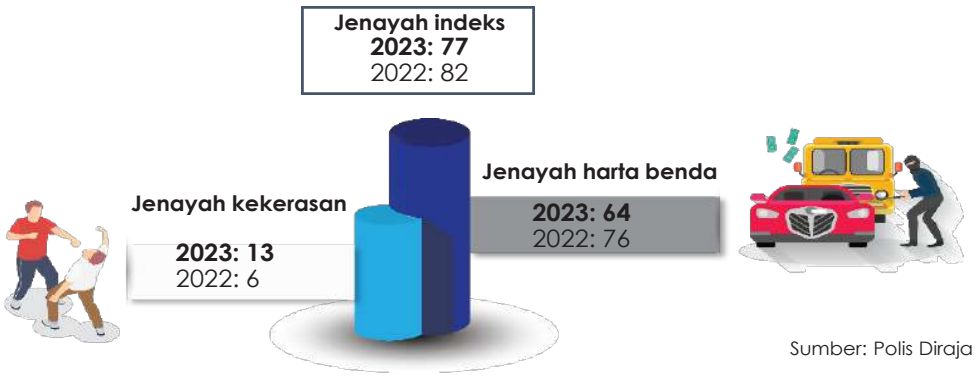

Sumber: Polis Diraja Malaysia

Bilangan kebakaran yang direkodkan di Betong adalah sebanyak 40 kes pada tahun 2023. Bilangan kecederaan mencatatkan satu kes pada tahun yang sama.

Paparan 6: Bilangan kematian dan kecederaan akibat kebakaran, Betong, Sarawak, 2022 dan 2023

Sumber: Jabatan Bomba dan Penyelamat Malaysia

STATISTIK SOSIAL
SARATOK, SARAWAK

Paparan 1: Maklumat asas terpilih, Saratok, Sarawak, 2023

Nota:
1. Banci adalah merujuk kepada data anggaran penduduk semasa pertengahan tahun berasaskan Banci Penduduk dan Perumahan Malaysia, 2020
2. Hasil tambah mungkin berbeza disebabkan oleh pembundaran

Saratok mempunyai keluasan tanah 867.2 kilometer persegi dengan kepadatan penduduk 26 orang per kilometer persegi. Bilangan penduduk di Saratok pada tahun 2023 adalah 23.4 ribu orang dengan kadar pertumbuhan tahunan 1.0 peratus.

PENDUDUK

Bilangan penduduk

Penduduk Saratok pada tahun 2023 adalah 23.4 ribu orang dengan bilangan penduduk lelaki 11.5 ribu orang dan perempuan 11.9 ribu orang. **(Jadual 1)**

Jangkaan hayat ketika lahir

Jangkaan hayat ketika lahir pada tahun 2023 adalah 72.8 tahun. Jangkaan hayat mengikut jantina menunjukkan seorang bayi perempuan yang lahir pada tahun 2023 secara purata dijangka boleh hidup sehingga 74.8 tahun dan bayi lelaki dijangka boleh hidup sehingga 70.8 tahun. **(Jadual 1)**

Bilangan kelahiran hidup dan kadar kelahiran kasar

Bilangan kelahiran hidup yang dicatatkan pada tahun 2023 di Saratok adalah sebanyak 402 kelahiran, meningkat 25.6 peratus berbanding 320 kelahiran pada tahun 2022. Kadar kelahiran kasar (CBR) merekodkan peningkatan daripada 13.8 (2022) kepada 17.2 (2023) bagi setiap 1,000 penduduk. **(Jadual 1)**

Bilangan kematian dan kadar kematian kasar

Bilangan kematian yang dicatatkan pada tahun 2023 di Saratok adalah sebanyak 204 kematian, menurun 14.6 peratus berbanding 239 kematian pada tahun 2022. Kadar kematian kasar (CDR) merekodkan penurunan kepada 8.7 (2023) daripada 10.3 (2022) bagi setiap 1,000 penduduk. **(Jadual 1)**

MY LOCAL STATS, SARATOK, SARAWAK, 2023

Jadual 1: Statistik utama penduduk dan demografi, Saratok, Sarawak, 2022 dan 2023

Indikator	2022	2023
Jumlah penduduk ('000)[a]	23.1	23.4
Lelaki	11.4	11.5
Perempuan	11.8	11.9
Jangkaan hayat ketika lahir (tahun)		
Lelaki dan perempuan	72.4	72.8[p]
Lelaki	70.2	70.8[p]
Perempuan	74.8	74.8[p]
Kelahiran		
Bilangan kelahiran hidup	320	402
Kadar kelahiran kasar[b]	13.8	17.2
Kematian		
Bilangan kematian	239	204
Kadar kematian kasar[b]	10.3	8.7

Nota:
[a] Data adalah merujuk kepada data anggaran penduduk semasa pertengahan tahun berasaskan Banci Penduduk dan Perumahan Malaysia, 2020
[b] Kadar adalah bagi setiap 1,000 penduduk
[p] Permulaan
Hasil tambah mungkin berbeza disebabkan oleh pembundaran

GUNA TENAGA

Bilangan penduduk bekerja di Saratok adalah seramai 10.6 ribu orang pada tahun 2023. Kadar penyertaan tenaga buruh (KPTB) dan kadar pengangguran masing-masing mencatatkan 65.5 peratus dan 2.6 peratus pada tahun yang sama.

Paparan 2: Penduduk bekerja, kadar penyertaan tenaga buruh dan kadar pengangguran, Saratok, Sarawak, 2022 dan 2023

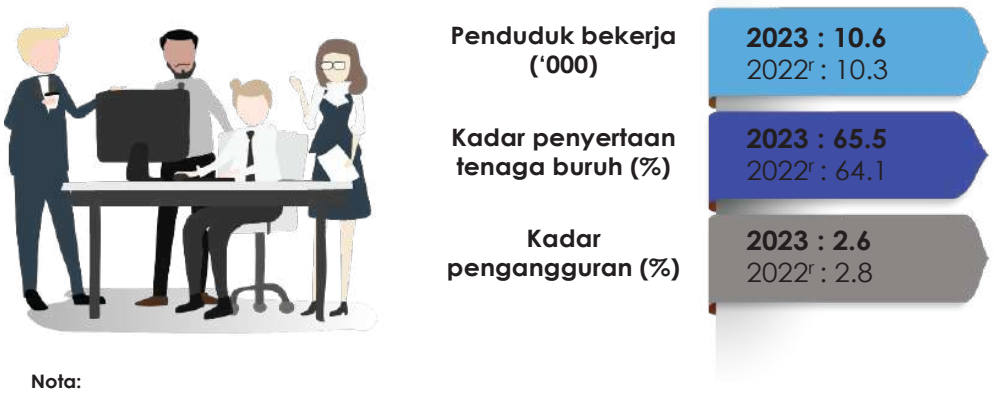

Nota:
[r] Data dikemaskini berdasarkan anggaran penduduk semasa pertengahan tahun

PENDIDIKAN

Saratok mempunyai 54 buah sekolah pada tahun 2023 merangkumi 49 sekolah rendah dan lima sekolah menengah. Bilangan guru di sekolah rendah dan sekolah menengah adalah masing-masing seramai 689 dan 287 guru pada tahun yang sama.

Jadual 2: Bilangan sekolah, guru dan murid sekolah kerajaan dan bantuan kerajaan, Saratok, Sarawak, 2022 dan 2023

	2022			2023		
	Sekolah rendah	Sekolah menengah		Sekolah rendah	Sekolah menengah	
Sekolah	49	5		49	5	
Guru	722	288		689	287	
Murid	n.a	Peringkat menengah n.a	Peringkat lepasan menengah n.a	n.a	Peringkat menengah n.a	Peringkat lepasan menengah n.a

Sumber: Kementerian Pendidikan Malaysia

KESIHATAN

Saratok mempunyai sebuah hospital kerajaan dan empat klinik kerajaan pada tahun 2023. Klinik kerajaan merangkumi klinik kesihatan (termasuk klinik kesihatan ibu dan anak), klinik desa dan klinik komuniti.

Paparan 3: Bilangan hospital dan klinik kerajaan, Saratok, Sarawak, 2022 dan 2023

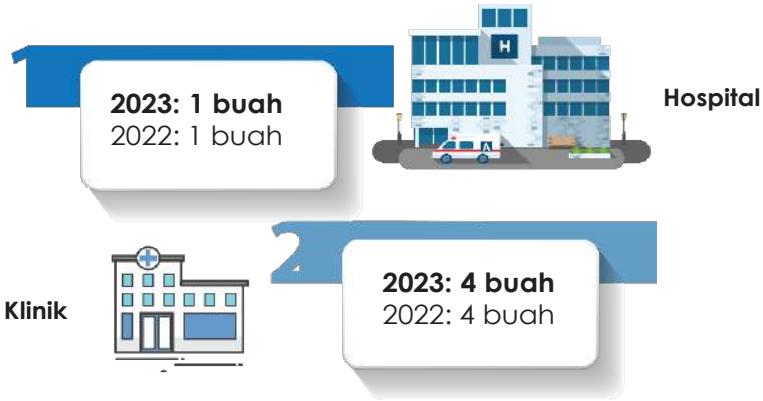

Sumber: Kementerian Kesihatan Malaysia

PERKHIDMATAN KEBAJIKAN

Bilangan ketua isi rumah miskin yang berdaftar dengan eKasih di Saratok pada tahun 2023 menurun kepada 2,083 orang berbanding 2,386 (2022).

Paparan 4: Bilangan ketua isi rumah yang berdaftar dengan eKasih, Saratok, Sarawak, 2022 dan 2023

Sumber: Unit Penyelarasan Pelaksanaan (ICU), Jabatan Perdana Menteri

KESELAMATAN AWAM

Jenayah indeks merangkumi jenayah kekerasan dan jenayah harta benda. Jenayah indeks yang direkodkan di Saratok adalah sebanyak 49 kes pada tahun 2023. Jenayah kekerasan dan jenayah harta benda masing-masing mencatatkan tiga kes dan 46 kes pada tahun yang sama.

Paparan 5: Jenayah indeks, jenayah kekerasan dan jenayah harta benda, Saratok, Sarawak, 2022 dan 2023

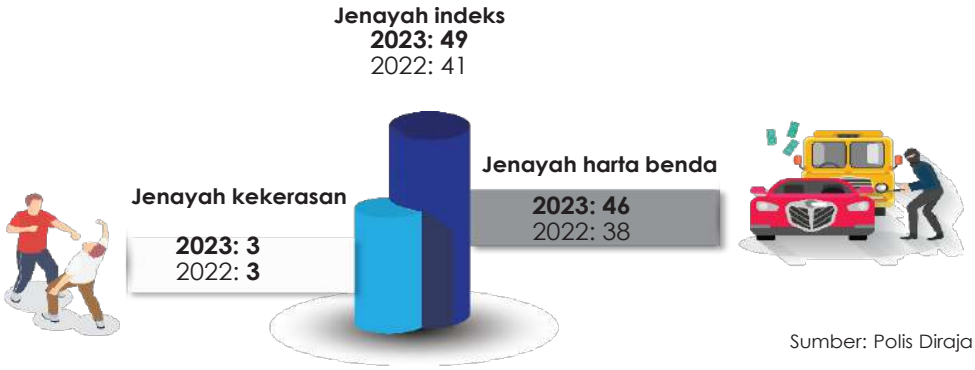

Sumber: Polis Diraja Malaysia

Bilangan kebakaran yang direkodkan di Saratok adalah sebanyak 28 kes pada tahun 2023. Tiada kes kematian dan kecederaan dicatatkan pada tahun yang sama.

Paparan 6: Bilangan kematian dan kecederaan akibat kebakaran, Saratok, Sarawak, 2022 dan 2023

Sumber: Jabatan Bomba dan Penyelamat Malaysia

STATISTIK SOSIAL
SARIKEI, SARAWAK

Paparan 1: Maklumat asas terpilih, Sarikei, Sarawak, 2023

Nota:
1. Banci adalah merujuk kepada data anggaran penduduk semasa pertengahan tahun berasaskan Banci Penduduk dan Perumahan Malaysia, 2020
2. Hasil tambah mungkin berbeza disebabkan oleh pembundaran

Sarikei mempunyai keluasan tanah 958.0 kilometer persegi dengan kepadatan penduduk 45 orang per kilometer persegi. Bilangan penduduk di Sarikei pada tahun 2023 adalah 44.7 ribu orang dengan kadar pertumbuhan tahunan 0.7 peratus.

PENDUDUK

Bilangan penduduk

Penduduk Sarikei pada tahun 2023 adalah 44.7 ribu orang dengan bilangan penduduk lelaki 22.4 ribu orang dan perempuan 22.3 ribu orang. **(Jadual 1)**

Jangkaan hayat ketika lahir

Jangkaan hayat ketika lahir pada tahun 2023 adalah 72.9 tahun. Jangkaan hayat mengikut jantina menunjukkan seorang bayi perempuan yang lahir pada tahun 2023 secara purata dijangka boleh hidup sehingga 76.0 tahun dan bayi lelaki dijangka boleh hidup sehingga 70.0 tahun. **(Jadual 1)**

Bilangan kelahiran hidup dan kadar kelahiran kasar

Bilangan kelahiran hidup yang dicatatkan pada tahun 2023 di Sarikei adalah sebanyak 674 kelahiran, meningkat 14.8 peratus berbanding 587 kelahiran pada tahun 2022. Kadar kelahiran kasar (CBR) merekodkan peningkatan daripada 13.2 (2022) kepada 15.1 (2023) bagi setiap 1,000 penduduk. **(Jadual 1)**

Bilangan kematian dan kadar kematian kasar

Bilangan kematian yang dicatatkan pada tahun 2023 di Sarikei adalah sebanyak 372 kematian, menurun 7.2 peratus berbanding 401 kematian pada tahun 2022. Kadar kematian kasar (CDR) merekodkan penurunan kepada 8.3 (2023) daripada 9.0 (2022) bagi setiap 1,000 penduduk. **(Jadual 1)**

MY LOCAL STATS, SARIKEI, SARAWAK, 2023

Jadual 1: Statistik utama penduduk dan demografi, Sarikei, Sarawak, 2022 dan 2023

Indikator	2022	2023
Jumlah penduduk ('000)[a]	44.4	44.7
Lelaki	22.3	22.4
Perempuan	22.2	22.3
Jangkaan hayat ketika lahir (tahun)		
Lelaki dan perempuan	72.4	72.9[p]
Lelaki	69.1	70.0[p]
Perempuan	76.1	76.0[p]
Kelahiran		
Bilangan kelahiran hidup	587	674
Kadar kelahiran kasar[b]	13.2	15.1
Kematian		
Bilangan kematian	401	372
Kadar kematian kasar[b]	9.0	8.3

Nota:
[a] Data adalah merujuk kepada data anggaran penduduk semasa pertengahan tahun berasaskan Banci Penduduk dan Perumahan Malaysia, 2020
[b] Kadar adalah bagi setiap 1,000 penduduk
[p] Permulaan
Hasil tambah mungkin berbeza disebabkan oleh pembundaran

GUNA TENAGA

Bilangan penduduk bekerja di Sarikei adalah seramai 20.6 ribu orang pada tahun 2023. Kadar penyertaan tenaga buruh (KPTB) dan kadar pengangguran masing-masing mencatatkan 68.7 peratus dan 3.6 peratus pada tahun yang sama.

Paparan 2: Penduduk bekerja, kadar penyertaan tenaga buruh dan kadar pengangguran, Sarikei, Sarawak, 2022 dan 2023

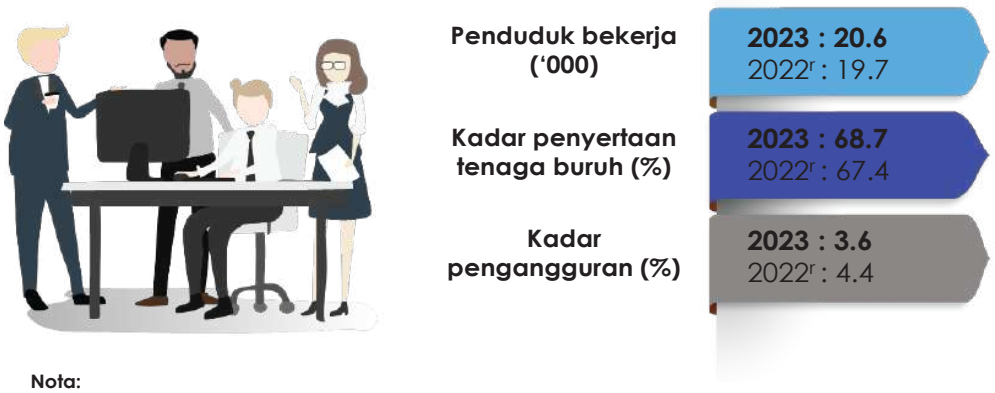

Nota:
[r] Data dikemaskini berdasarkan anggaran penduduk semasa pertengahan tahun

PENDIDIKAN

Sarikei mempunyai 50 buah sekolah pada tahun 2023 merangkumi 44 sekolah rendah dan enam sekolah menengah. Bilangan guru di sekolah rendah dan sekolah menengah adalah masing-masing seramai 750 dan 440 guru pada tahun yang sama.

Jadual 2: Bilangan sekolah, guru dan murid sekolah kerajaan dan bantuan kerajaan, Sarikei, Sarawak, 2022 dan 2023

	2022			2023		
	Sekolah rendah	Sekolah menengah		Sekolah rendah	Sekolah menengah	
Sekolah	44	6		44	6	
Guru	751	434		750	440	
Murid	n.a	Peringkat menengah n.a	Peringkat lepasan menengah n.a	n.a	Peringkat menengah n.a	Peringkat lepasan menengah n.a

Sumber: Kementerian Pendidikan Malaysia

KESIHATAN

Sarikei mempunyai sebuah hospital kerajaan dan lima klinik kerajaan pada tahun 2023. Klinik kerajaan merangkumi klinik kesihatan (termasuk klinik kesihatan ibu dan anak), klinik desa dan klinik komuniti.

Paparan 3: Bilangan hospital dan klinik kerajaan, Sarikei, Sarawak, 2022 dan 2023

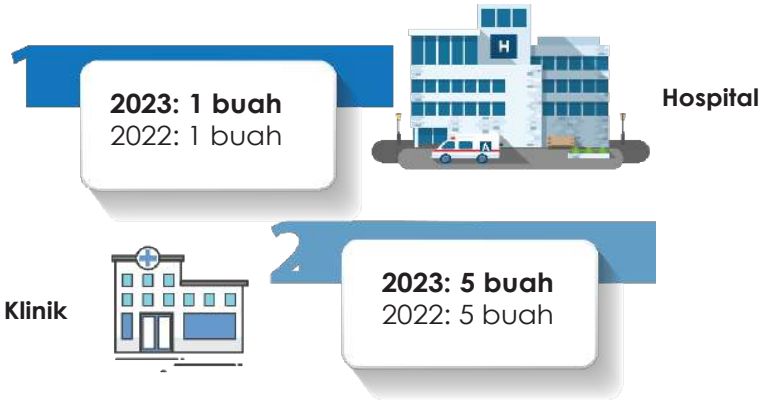

Sumber: Kementerian Kesihatan Malaysia

PERKHIDMATAN KEBAJIKAN

Bilangan ketua isi rumah miskin yang berdaftar dengan eKasih di Sarikei pada tahun 2023 menurun kepada 2,187 orang berbanding 2,578 (2022).

Paparan 4: Bilangan ketua isi rumah yang berdaftar dengan eKasih, Sarikei, Sarawak, 2022 dan 2023

Sumber: Unit Penyelarasan Pelaksanaan (ICU), Jabatan Perdana Menteri

KESELAMATAN AWAM

Jenayah indeks merangkumi jenayah kekerasan dan jenayah harta benda. Jenayah indeks yang direkodkan di Sarikei adalah sebanyak 72 kes pada tahun 2023. Jenayah kekerasan dan jenayah harta benda masing-masing mencatatkan lapan kes dan 64 kes pada tahun yang sama.

Paparan 5: Jenayah indeks, jenayah kekerasan dan jenayah harta benda, Sarikei, Sarawak, 2022 dan 2023

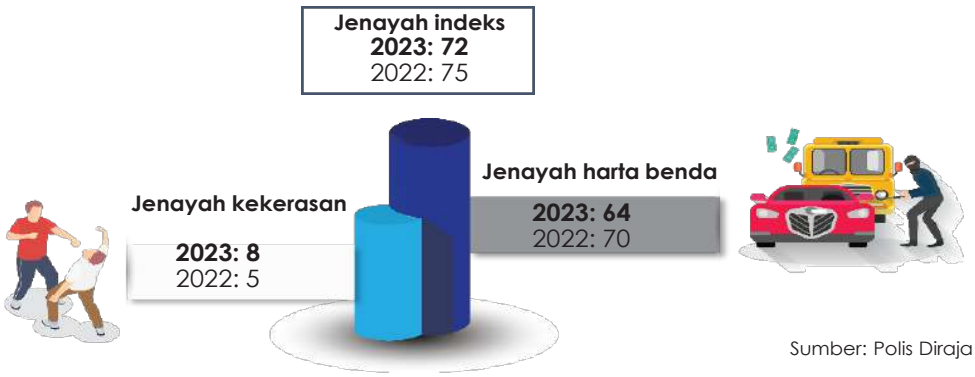

Sumber: Polis Diraja Malaysia

Bilangan kebakaran yang direkodkan di Sarikei adalah sebanyak 58 kes pada tahun 2023. Tiada kes kematian dan kecederaan dicatatkan pada tahun yang sama.

Paparan 6: Bilangan kematian dan kecederaan akibat kebakaran, Sarikei, Sarawak, 2022 dan 2023

Sumber: Jabatan Bomba dan Penyelamat Malaysia

STATISTIK SOSIAL
MARADONG, SARAWAK

Paparan 1: Maklumat asas terpilih, Maradong, Sarawak, 2023

Nota:
1. Banci adalah merujuk kepada data anggaran penduduk semasa pertengahan tahun berasaskan Banci Penduduk dan Perumahan Malaysia, 2020
2. Hasil tambah mungkin berbeza disebabkan oleh pembundaran

Maradong mempunyai keluasan tanah 740.1 kilometer persegi dengan kepadatan penduduk 29 orang per kilometer persegi. Bilangan penduduk di Maradong pada tahun 2023 adalah 20.7 ribu orang dengan kadar pertumbuhan tahunan 1.0 peratus.

PENDUDUK

Bilangan penduduk

Penduduk Maradong pada tahun 2023 adalah 20.7 ribu orang dengan bilangan penduduk lelaki 10.3 ribu orang dan perempuan 10.4 ribu orang. **(Jadual 1)**

Jangkaan hayat ketika lahir

Jangkaan hayat ketika lahir pada tahun 2023 adalah 68.8 tahun. Jangkaan hayat mengikut jantina menunjukkan seorang bayi perempuan yang lahir pada tahun 2023 secara purata dijangka boleh hidup sehingga 71.9 tahun dan bayi lelaki dijangka boleh hidup sehingga 66.0 tahun. **(Jadual 1)**

Bilangan kelahiran hidup dan kadar kelahiran kasar

Bilangan kelahiran hidup yang dicatatkan pada tahun 2023 di Maradong adalah sebanyak 358 kelahiran, meningkat 11.2 peratus berbanding 322 kelahiran pada tahun 2022. Kadar kelahiran kasar (CBR) merekodkan peningkatan daripada 15.7 (2022) kepada 17.3 (2023) bagi setiap 1,000 penduduk. **(Jadual 1)**

Bilangan kematian dan kadar kematian kasar

Bilangan kematian yang dicatatkan pada tahun 2023 di Maradong adalah sebanyak 254 kematian, meningkat 3.7 peratus berbanding 245 kematian pada tahun 2022. Kadar kematian kasar (CDR) merekodkan peningkatan kepada 12.3 (2023) daripada 12.0 (2022) bagi setiap 1,000 penduduk. **(Jadual 1)**

Jadual 1: Statistik utama penduduk dan demografi, Maradong, Sarawak, 2022 dan 2023

Indikator	2022	2023
Jumlah penduduk ('000)[a]	20.5	20.7
Lelaki	10.2	10.3
Perempuan	10.3	10.4
Jangkaan hayat ketika lahir (tahun)		
Lelaki dan perempuan	68.7	68.8[p]
Lelaki	65.8	66.0[p]
Perempuan	72.0	71.9[p]
Kelahiran		
Bilangan kelahiran hidup	322	358
Kadar kelahiran kasar[b]	15.7	17.3
Kematian		
Bilangan kematian	245	254
Kadar kematian kasar[b]	12.0	12.3

Nota:
[a] Data adalah merujuk kepada data anggaran penduduk semasa pertengahan tahun berasaskan Banci Penduduk dan Perumahan Malaysia, 2020
[b] Kadar adalah bagi setiap 1,000 penduduk
[p] Permulaan
Hasil tambah mungkin berbeza disebabkan oleh pembundaran

GUNA TENAGA

Bilangan penduduk bekerja di Maradong adalah seramai 8.7 ribu orang pada tahun 2023. Kadar penyertaan tenaga buruh (KPTB) dan kadar pengangguran masing-masing mencatatkan 65.1 peratus dan 5.5 peratus pada tahun yang sama.

Paparan 2: Penduduk bekerja, kadar penyertaan tenaga buruh dan kadar pengangguran, Maradong, Sarawak, 2022 dan 2023

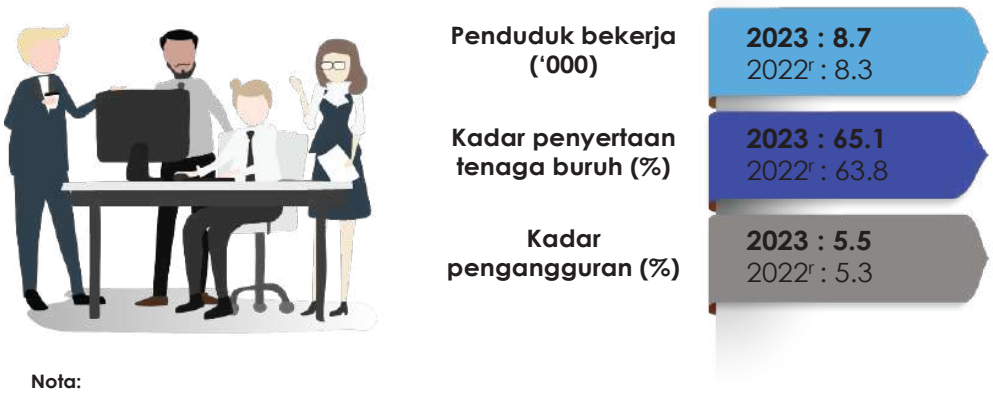

Nota:
[r] Data dikemaskini berdasarkan anggaran penduduk semasa pertengahan tahun

PENDIDIKAN

Maradong mempunyai 37 buah sekolah pada tahun 2023 merangkumi 33 sekolah rendah dan empat sekolah menengah. Bilangan guru di sekolah rendah dan sekolah menengah adalah masing-masing seramai 463 dan 289 guru pada tahun yang sama.

Jadual 2: Bilangan sekolah, guru dan murid sekolah kerajaan dan bantuan kerajaan, Maradong, Sarawak, 2022 dan 2023

	2022			2023		
	Sekolah rendah	Sekolah menengah		Sekolah rendah	Sekolah menengah	
Sekolah	33	4		33	4	
Guru	472	285		463	289	
Murid	n.a	Peringkat menengah n.a	Peringkat lepasan menengah n.a	n.a	Peringkat menengah n.a	Peringkat lepasan menengah n.a

Sumber: Kementerian Pendidikan Malaysia

KESIHATAN

Maradong mempunyai dua klinik kerajaan pada tahun 2023. Klinik kerajaan merangkumi klinik kesihatan (termasuk klinik kesihatan ibu dan anak), klinik desa dan klinik komuniti.

Paparan 3: Bilangan hospital dan klinik kerajaan, Maradong, Sarawak, 2022 dan 2023

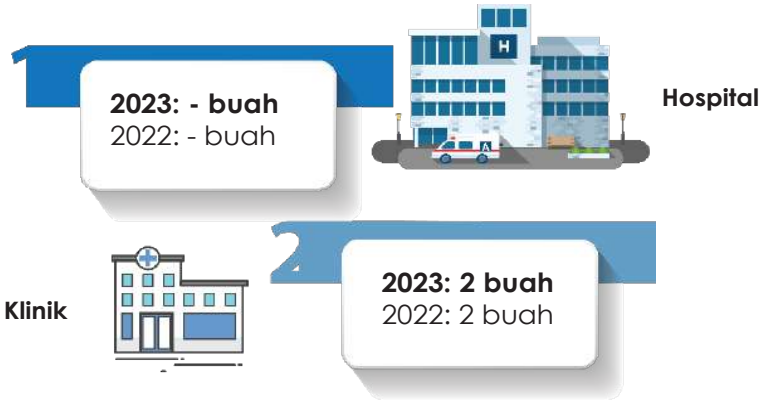

Sumber: Kementerian Kesihatan Malaysia

PERKHIDMATAN KEBAJIKAN

Bilangan ketua isi rumah miskin yang berdaftar dengan eKasih di Maradong pada tahun 2023 menurun kepada 1,575 orang berbanding 1,898 (2022).

Paparan 4: Bilangan ketua isi rumah yang berdaftar dengan eKasih, Maradong, Sarawak, 2022 dan 2023

Sumber: Unit Penyelarasan Pelaksanaan (ICU), Jabatan Perdana Menteri

KESELAMATAN AWAM

Jenayah indeks merangkumi jenayah kekerasan dan jenayah harta benda. Jenayah indeks yang direkodkan di Maradong adalah sebanyak 48 kes pada tahun 2023. Jenayah kekerasan dan jenayah harta benda masing-masing mencatatkan 16 kes dan 32 kes pada tahun yang sama.

Paparan 5: Jenayah indeks, jenayah kekerasan dan jenayah harta benda, Maradong, Sarawak, 2022 dan 2023

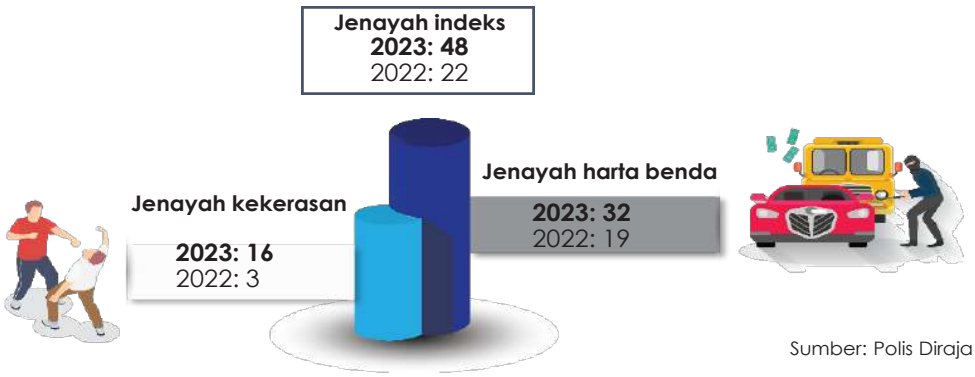

Sumber: Polis Diraja Malaysia

Bilangan kebakaran yang direkodkan di Maradong adalah sebanyak 19 kes pada tahun 2023. Bilangan kematian mencatatkan satu kes pada tahun yang sama.

Paparan 6: Bilangan kematian dan kecederaan akibat kebakaran, Maradong, Sarawak, 2022 dan 2023

Sumber: Jabatan Bomba dan Penyelamat Malaysia

STATISTIK SOSIAL
DARO, SARAWAK

Paparan 1: Maklumat asas terpilih, Daro, Sarawak, 2023

Nota:
1. Banci adalah merujuk kepada data anggaran penduduk semasa pertengahan tahun berasaskan Banci Penduduk dan Perumahan Malaysia, 2020
2. Hasil tambah mungkin berbeza disebabkan oleh pembundaran

Daro mempunyai keluasan tanah 1,118.5 kilometer persegi dengan kepadatan penduduk 16 orang per kilometer persegi. Bilangan penduduk di Daro pada tahun 2023 adalah 19.9 ribu orang dengan kadar pertumbuhan tahunan 1.7 peratus.

PENDUDUK

Bilangan penduduk

Penduduk Daro pada tahun 2023 adalah 19.9 ribu orang dengan bilangan penduduk lelaki 10.7 ribu orang dan perempuan 9.2 ribu orang. **(Jadual 1)**

Jangkaan hayat ketika lahir

Jangkaan hayat ketika lahir pada tahun 2023 adalah 70.7 tahun. Jangkaan hayat mengikut jantina menunjukkan seorang bayi perempuan yang lahir pada tahun 2023 secara purata dijangka boleh hidup sehingga 72.7 tahun dan bayi lelaki dijangka boleh hidup sehingga 69.0 tahun. **(Jadual 1)**

Bilangan kelahiran hidup dan kadar kelahiran kasar

Bilangan kelahiran hidup yang dicatatkan pada tahun 2023 di Daro adalah sebanyak 382 kelahiran, meningkat 14.0 peratus berbanding 335 kelahiran pada tahun 2022. Kadar kelahiran kasar (CBR) merekodkan peningkatan daripada 17.1 (2022) kepada 19.2 (2023) bagi setiap 1,000 penduduk. **(Jadual 1)**

Bilangan kematian dan kadar kematian kasar

Bilangan kematian yang dicatatkan pada tahun 2023 di Daro adalah sebanyak 143 kematian, menurun 18.8 peratus berbanding 176 kematian pada tahun 2022. Kadar kematian kasar (CDR) merekodkan penurunan kepada 7.2 (2023) daripada 9.0 (2022) bagi setiap 1,000 penduduk. **(Jadual 1)**

MY LOCAL STATS, DARO, SARAWAK, 2023

Jadual 1: Statistik utama penduduk dan demografi, Daro, Sarawak, 2022 dan 2023

Indikator	2022	2023
Jumlah penduduk ('000)[a]	19.6	19.9
Lelaki	10.6	10.7
Perempuan	9.1	9.2
Jangkaan hayat ketika lahir (tahun)		
Lelaki dan perempuan	70.4	70.7[p]
Lelaki	68.7	69.0[p]
Perempuan	72.6	72.7[p]
Kelahiran		
Bilangan kelahiran hidup	335	382
Kadar kelahiran kasar[b]	17.1	19.2
Kematian		
Bilangan kematian	176	143
Kadar kematian kasar[b]	9.0	7.2

Nota:
[a] Data adalah merujuk kepada data anggaran penduduk semasa pertengahan tahun berasaskan Banci Penduduk dan Perumahan Malaysia, 2020
[b] Kadar adalah bagi setiap 1,000 penduduk
[p] Permulaan
Hasil tambah mungkin berbeza disebabkan oleh pembundaran

GUNA TENAGA

Bilangan penduduk bekerja di Daro adalah seramai 8.3 ribu orang pada tahun 2023. Kadar penyertaan tenaga buruh (KPTB) dan kadar pengangguran masing-masing mencatatkan 63.8 peratus dan 4.1 peratus pada tahun yang sama.

Paparan 2: Penduduk bekerja, kadar penyertaan tenaga buruh dan kadar pengangguran, Daro, Sarawak, 2022 dan 2023

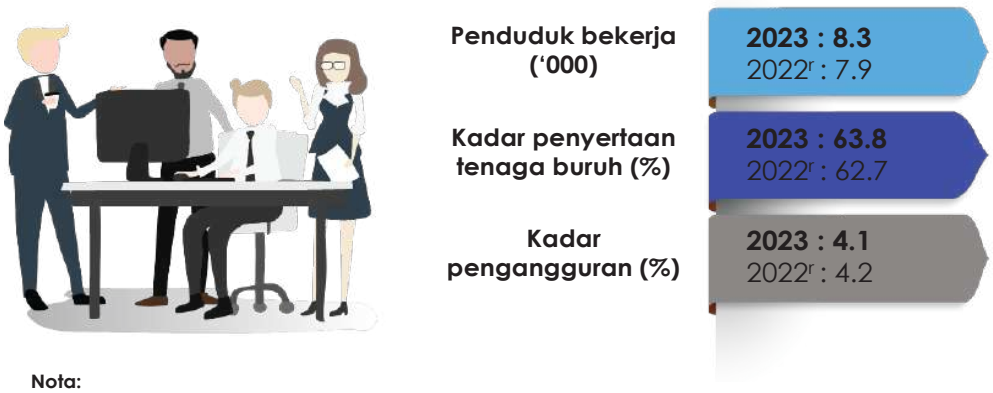

Nota:
[r] Data dikemaskini berdasarkan anggaran penduduk semasa pertengahan tahun

PENDIDIKAN

Daro mempunyai 44 buah sekolah pada tahun 2023 merangkumi 41 sekolah rendah dan tiga sekolah menengah. Bilangan guru di sekolah rendah dan sekolah menengah adalah masing-masing seramai 615 dan 183 guru pada tahun yang sama.

Jadual 2: Bilangan sekolah, guru dan murid sekolah kerajaan dan bantuan kerajaan, Daro, Sarawak, 2022 dan 2023

	2022			2023		
	Sekolah rendah	Sekolah menengah		Sekolah rendah	Sekolah menengah	
Sekolah	41	3		41	3	
Guru	612	182		615	183	
Murid	n.a	Peringkat menengah n.a	Peringkat lepasan menengah n.a	n.a	Peringkat menengah n.a	Peringkat lepasan menengah n.a

Sumber: Kementerian Pendidikan Malaysia

KESIHATAN

Daro mempunyai sebuah hospital kerajaan dan lima klinik kerajaan pada tahun 2023. Klinik kerajaan merangkumi klinik kesihatan (termasuk klinik kesihatan ibu dan anak), klinik desa dan klinik komuniti.

Paparan 3: Bilangan hospital dan klinik kerajaan, Daro, Sarawak, 2022 dan 2023

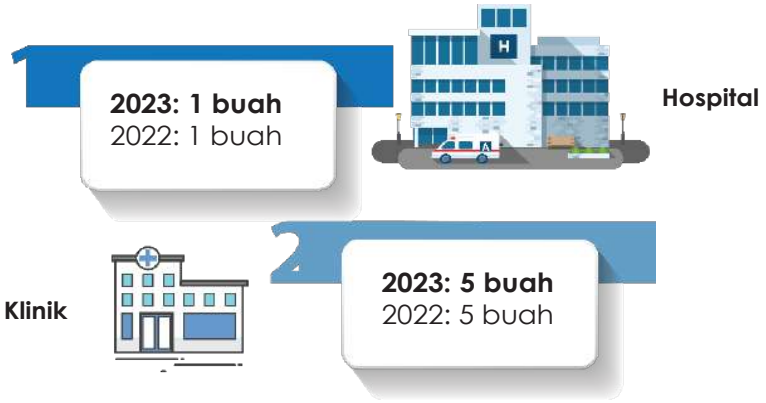

Sumber: Kementerian Kesihatan Malaysia

PERKHIDMATAN KEBAJIKAN

Bilangan ketua isi rumah miskin yang berdaftar dengan eKasih di Daro pada tahun 2023 menurun kepada 2,438 orang berbanding 2,512 (2022).

Paparan 4: Bilangan ketua isi rumah yang berdaftar dengan eKasih, Daro, Sarawak, 2022 dan 2023

Sumber: Unit Penyelarasan Pelaksanaan (ICU), Jabatan Perdana Menteri

KESELAMATAN AWAM

Jenayah indeks merangkumi jenayah kekerasan dan jenayah harta benda. Jenayah indeks yang direkodkan di Daro adalah sebanyak 40 kes pada tahun 2023. Jenayah kekerasan dan jenayah harta benda masing-masing mencatatkan tiga kes dan 37 kes pada tahun yang sama.

Paparan 5: Jenayah indeks, jenayah kekerasan dan jenayah harta benda, Daro, Sarawak, 2022 dan 2023

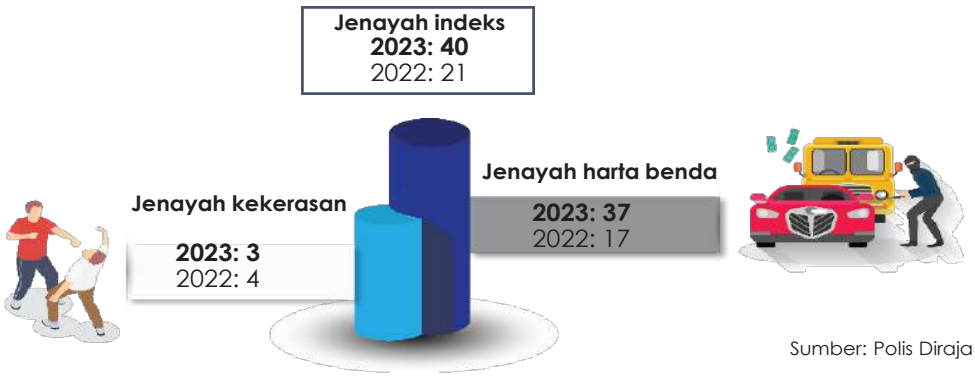

Sumber: Polis Diraja Malaysia

Bilangan kebakaran yang direkodkan di Daro adalah sebanyak 29 kes pada tahun 2023. Bilangan kematian mencatatkan satu kes pada tahun yang sama.

Paparan 6: Bilangan kematian dan kecederaan akibat kebakaran, Daro, Sarawak, 2022 dan 2023

Sumber: Jabatan Bomba dan Penyelamat Malaysia

STATISTIK SOSIAL
JULAU, SARAWAK

Paparan 1: Maklumat asas terpilih, Julau, Sarawak, 2023

Nota:
1. Banci adalah merujuk kepada data anggaran penduduk semasa pertengahan tahun berasaskan Banci Penduduk dan Perumahan Malaysia, 2020
2. Hasil tambah mungkin berbeza disebabkan oleh pembundaran

Julau mempunyai keluasan tanah 1,729.9 kilometer persegi dengan kepadatan penduduk sembilan orang per kilometer persegi. Bilangan penduduk di Julau pada tahun 2023 adalah 15.5 ribu orang dengan kadar pertumbuhan tahunan 0.9 peratus.

PENDUDUK

Bilangan penduduk

Penduduk Julau pada tahun 2023 adalah 15.5 ribu orang dengan bilangan penduduk lelaki 7.7 ribu orang dan perempuan 7.8 ribu orang. **(Jadual 1)**

Jangkaan hayat ketika lahir

Jangkaan hayat ketika lahir pada tahun 2023 adalah 71.4 tahun. Jangkaan hayat mengikut jantina menunjukkan seorang bayi perempuan yang lahir pada tahun 2023 secara purata dijangka boleh hidup sehingga 74.2 tahun dan bayi lelaki dijangka boleh hidup sehingga 68.7 tahun. **(Jadual 1)**

Bilangan kelahiran hidup dan kadar kelahiran kasar

Bilangan kelahiran hidup yang dicatatkan pada tahun 2023 di Julau adalah sebanyak 266 kelahiran, meningkat 14.7 peratus berbanding 232 kelahiran pada tahun 2022. Kadar kelahiran kasar (CBR) merekodkan peningkatan daripada 15.1 (2022) kepada 17.1 (2023) bagi setiap 1,000 penduduk. **(Jadual 1)**

Bilangan kematian dan kadar kematian kasar

Bilangan kematian yang dicatatkan pada tahun 2023 di Julau adalah sebanyak 153 kematian, meningkat 10.1 peratus berbanding 139 kematian pada tahun 2022. Kadar kematian kasar (CDR) merekodkan peningkatan kepada 9.9 (2023) daripada 9.0 (2022) bagi setiap 1,000 penduduk. **(Jadual 1)**

Jadual 1: Statistik utama penduduk dan demografi, Julau, Sarawak, 2022 dan 2023

Indikator	2022	2023
Jumlah penduduk ('000)[a]	15.4	15.5
Lelaki	7.6	7.7
Perempuan	7.8	7.8
Jangkaan hayat ketika lahir (tahun)		
Lelaki dan perempuan	70.9	71.4[p]
Lelaki	67.6	68.7[p]
Perempuan	74.6	74.2[p]
Kelahiran		
Bilangan kelahiran hidup	232	266
Kadar kelahiran kasar[b]	15.1	17.1
Kematian		
Bilangan kematian	139	153
Kadar kematian kasar[b]	9.0	9.9

Nota:
[a] Data adalah merujuk kepada data anggaran penduduk semasa pertengahan tahun berasaskan Banci Penduduk dan Perumahan Malaysia, 2020
[b] Kadar adalah bagi setiap 1,000 penduduk
[p] Permulaan
Hasil tambah mungkin berbeza disebabkan oleh pembundaran

GUNA TENAGA

Bilangan penduduk bekerja di Julau adalah seramai 6.3 ribu orang pada tahun 2023. Kadar penyertaan tenaga buruh (KPTB) dan kadar pengangguran masing-masing mencatatkan 63.0 peratus dan 4.3 peratus pada tahun yang sama.

Paparan 2: Penduduk bekerja, kadar penyertaan tenaga buruh dan kadar pengangguran, Julau, Sarawak, 2022 dan 2023

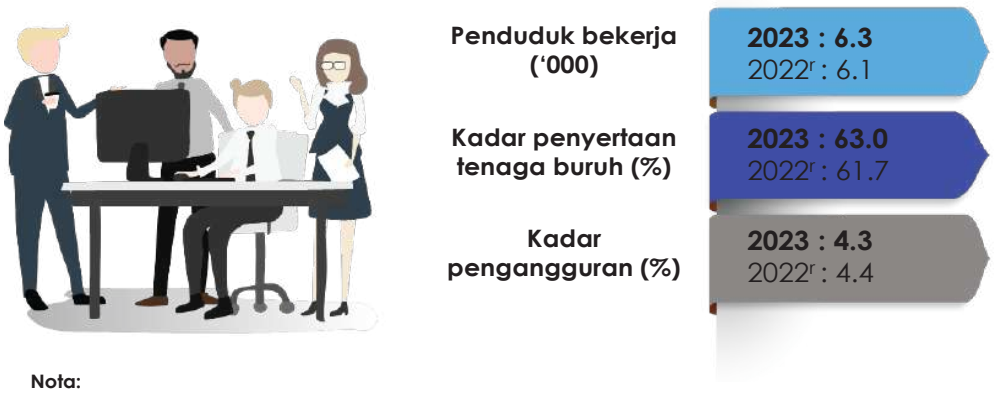

Nota:
[r] Data dikemaskini berdasarkan anggaran penduduk semasa pertengahan tahun

PENDIDIKAN

Julau mempunyai 37 buah sekolah pada tahun 2023 merangkumi 34 sekolah rendah dan tiga sekolah menengah. Bilangan guru di sekolah rendah dan sekolah menengah adalah masing-masing seramai 483 dan 170 guru pada tahun yang sama.

Jadual 2: Bilangan sekolah, guru dan murid sekolah kerajaan dan bantuan kerajaan, Julau, Sarawak, 2022 dan 2023

	2022			2023		
	Sekolah rendah	Sekolah menengah		Sekolah rendah	Sekolah menengah	
Sekolah	34	3		34	3	
Guru	500	175		483	170	
Murid	n.a	Peringkat menengah n.a	Peringkat lepasan menengah n.a	n.a	Peringkat menengah n.a	Peringkat lepasan menengah n.a

Sumber: Kementerian Pendidikan Malaysia

KESIHATAN

Julau mempunyai enam klinik kerajaan pada tahun 2023. Klinik kerajaan merangkumi klinik kesihatan (termasuk klinik kesihatan ibu dan anak), klinik desa dan klinik komuniti.

Paparan 3: Bilangan hospital dan klinik kerajaan, Julau, Sarawak, 2022 dan 2023

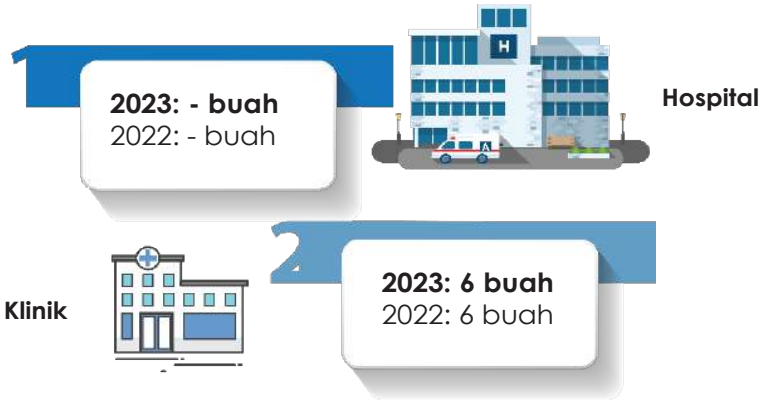

Sumber: Kementerian Kesihatan Malaysia

PERKHIDMATAN KEBAJIKAN

Bilangan ketua isi rumah miskin yang berdaftar dengan eKasih di Julau pada tahun 2023 menurun kepada 1,302 orang berbanding 1,741 (2022).

Paparan 4: Bilangan ketua isi rumah yang berdaftar dengan eKasih, Julau, Sarawak, 2022 dan 2023

Sumber: Unit Penyelarasan Pelaksanaan (ICU), Jabatan Perdana Menteri

KESELAMATAN AWAM

Jenayah indeks merangkumi jenayah kekerasan dan jenayah harta benda. Jenayah indeks yang direkodkan di Julau adalah sebanyak 19 kes pada tahun 2023. Jenayah kekerasan dan jenayah harta benda masing-masing mencatatkan empat kes dan 15 kes pada tahun yang sama.

Paparan 5: Jenayah indeks, jenayah kekerasan dan jenayah harta benda, Julau, Sarawak, 2022 dan 2023

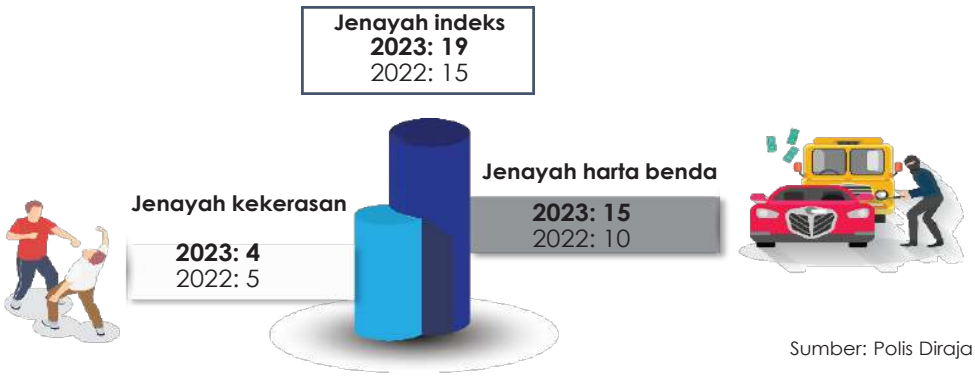

Sumber: Polis Diraja Malaysia

STATISTIK SOSIAL
SIBU, SARAWAK

Paparan 1: Maklumat asas terpilih, Sibu, Sarawak, 2023

Nota:
1. Banci adalah merujuk kepada data anggaran penduduk semasa pertengahan tahun berasaskan Banci Penduduk dan Perumahan Malaysia, 2020
2. Hasil tambah mungkin berbeza disebabkan oleh pembundaran

Sibu mempunyai keluasan tanah 2,192.2 kilometer persegi dengan kepadatan penduduk 113 orang per kilometer persegi. Bilangan penduduk di Sibu pada tahun 2023 adalah 252.9 ribu orang dengan kadar pertumbuhan tahunan 1.5 peratus.

PENDUDUK

Bilangan penduduk

Penduduk Sibu pada tahun 2023 adalah 252.9 ribu orang dengan bilangan penduduk lelaki 130.4 ribu orang dan perempuan 122.5 ribu orang. **(Jadual 1)**

Jangkaan hayat ketika lahir

Jangkaan hayat ketika lahir pada tahun 2023 adalah 74.8 tahun. Jangkaan hayat mengikut jantina menunjukkan seorang bayi perempuan yang lahir pada tahun 2023 secara purata dijangka boleh hidup sehingga 77.9 tahun dan bayi lelaki dijangka boleh hidup sehingga 72.2 tahun. **(Jadual 1)**

Bilangan kelahiran hidup dan kadar kelahiran kasar

Bilangan kelahiran hidup yang dicatatkan pada tahun 2023 di Sibu adalah sebanyak 2,930 kelahiran, meningkat 3.9 peratus berbanding 2,819 kelahiran pada tahun 2022. Kadar kelahiran kasar (CBR) merekodkan peningkatan daripada 11.3 (2022) kepada 11.6 (2023) bagi setiap 1,000 penduduk. **(Jadual 1)**

Bilangan kematian dan kadar kematian kasar

Bilangan kematian yang dicatatkan pada tahun 2023 di Sibu adalah sebanyak 1,624 kematian, menurun 2.6 peratus berbanding 1,668 kematian pada tahun 2022. Kadar kematian kasar (CDR) merekodkan penurunan kepada 6.4 (2023) daripada 6.7 (2022) bagi setiap 1,000 penduduk. **(Jadual 1)**

MY LOCAL STATS, SIBU, SARAWAK, 2023

Jadual 1: Statistik utama penduduk dan demografi, Sibu, Sarawak, 2022 dan 2023

Indikator	2022	2023
Jumlah penduduk ('000)[a]	249.0	252.9
Lelaki	127.9	130.4
Perempuan	121.1	122.5
Jangkaan hayat ketika lahir (tahun)		
Lelaki dan perempuan	74.3	74.8[p]
Lelaki	71.4	72.2[p]
Perempuan	77.6	77.9[p]
Kelahiran		
Bilangan kelahiran hidup	2,819	2,930
Kadar kelahiran kasar[b]	11.3	11.6
Kematian		
Bilangan kematian	1,668	1,624
Kadar kematian kasar[b]	6.7	6.4

Nota:
[a] Data adalah merujuk kepada data anggaran penduduk semasa pertengahan tahun berasaskan Banci Penduduk dan Perumahan Malaysia, 2020
[b] Kadar adalah bagi setiap 1,000 penduduk
[p] Permulaan
Hasil tambah mungkin berbeza disebabkan oleh pembundaran

GUNA TENAGA

Bilangan penduduk bekerja di Sibu adalah seramai 121.9 ribu orang pada tahun 2023. Kadar penyertaan tenaga buruh (KPTB) dan kadar pengangguran masing-masing mencatatkan 70.1 peratus dan 4.9 peratus pada tahun yang sama.

Paparan 2: Penduduk bekerja, kadar penyertaan tenaga buruh dan kadar pengangguran, Sibu, Sarawak, 2022 dan 2023

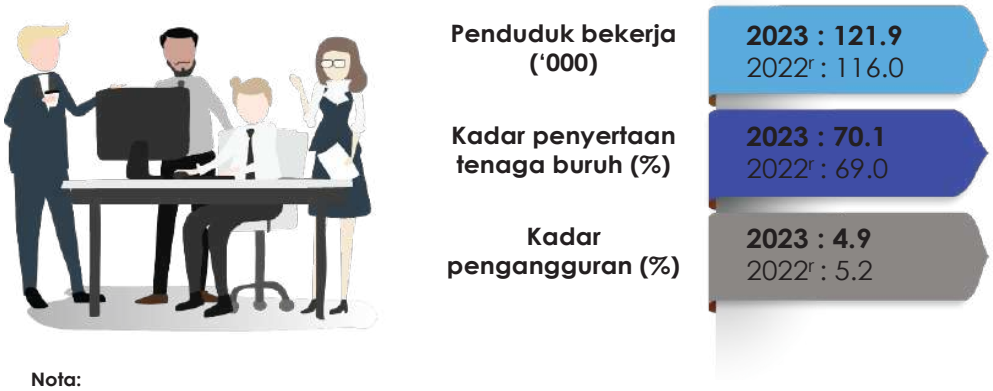

Nota:
[r] Data dikemaskini berdasarkan anggaran penduduk semasa pertengahan tahun

PENDIDIKAN

Sibu mempunyai 138 buah sekolah pada tahun 2023 merangkumi 114 sekolah rendah dan 24 sekolah menengah. Bilangan guru di sekolah rendah dan sekolah menengah adalah masing-masing seramai 2,582 dan 1,855 guru pada tahun yang sama.

Jadual 2: Bilangan sekolah, guru dan murid sekolah kerajaan dan bantuan kerajaan, Sibu, Sarawak, 2022 dan 2023

	2022			2023		
	Sekolah rendah	Sekolah menengah		Sekolah rendah	Sekolah menengah	
Sekolah	114	24		114	24	
Guru	2,583	1,861		2,582	1,855	
Murid	n.a	Peringkat menengah n.a	Peringkat lepasan menengah n.a	n.a	Peringkat menengah n.a	Peringkat lepasan menengah n.a

Sumber: Kementerian Pendidikan Malaysia

KESIHATAN

Sibu mempunyai sebuah hospital kerajaan dan 16 klinik kerajaan pada tahun 2023. Klinik kerajaan merangkumi klinik kesihatan (termasuk klinik kesihatan ibu dan anak), klinik desa dan klinik komuniti.

Paparan 3: Bilangan hospital dan klinik kerajaan, Sibu, Sarawak, 2022 dan 2023

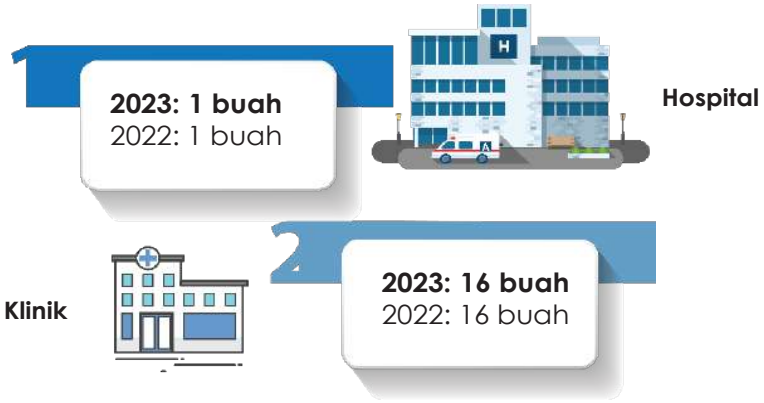

Sumber: Kementerian Kesihatan Malaysia

PERKHIDMATAN KEBAJIKAN

Bilangan ketua isi rumah miskin yang berdaftar dengan eKasih di Sibu pada tahun 2023 menurun kepada 2,915 orang berbanding 3,422 (2022).

Paparan 4: Bilangan ketua isi rumah yang berdaftar dengan eKasih, Sibu, Sarawak, 2022 dan 2023

Sumber: Unit Penyelarasan Pelaksanaan (ICU), Jabatan Perdana Menteri

KESELAMATAN AWAM

Jenayah indeks merangkumi jenayah kekerasan dan jenayah harta benda. Jenayah indeks yang direkodkan di Sibu adalah sebanyak 518 kes pada tahun 2023. Jenayah kekerasan dan jenayah harta benda masing-masing mencatatkan 58 kes dan 460 kes pada tahun yang sama.

Paparan 5: Jenayah indeks, jenayah kekerasan dan jenayah harta benda, Sibu, Sarawak, 2022 dan 2023

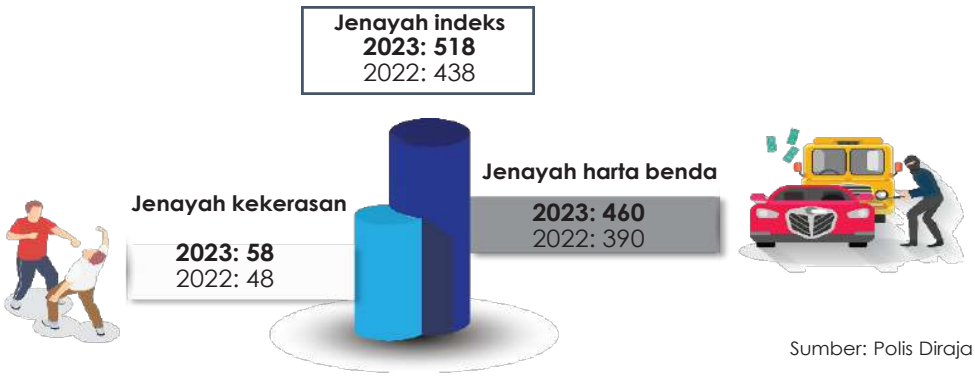

Sumber: Polis Diraja Malaysia

Bilangan kebakaran yang direkodkan di Sibu adalah sebanyak 183 kes pada tahun 2023. Bilangan kematian mencatatkan empat kes pada tahun yang sama.

Paparan 6: Bilangan kematian dan kecederaan akibat kebakaran, Sibu, Sarawak, 2022 dan 2023

Sumber: Jabatan Bomba dan Penyelamat Malaysia

STATISTIK SOSIAL
DALAT, SARAWAK

Paparan 1: Maklumat asas terpilih, Dalat, Sarawak, 2023

Nota:
1. Banci adalah merujuk kepada data anggaran penduduk semasa pertengahan tahun berasaskan Banci Penduduk dan Perumahan Malaysia, 2020
2. Hasil tambah mungkin berbeza disebabkan oleh pembundaran

Dalat mempunyai keluasan tanah 948.1 kilometer persegi dengan kepadatan penduduk 24 orang per kilometer persegi. Bilangan penduduk di Dalat pada tahun 2023 adalah 21.6 ribu orang dengan kadar pertumbuhan tahunan 2.0 peratus.

PENDUDUK

Bilangan penduduk

Penduduk Dalat pada tahun 2023 adalah 21.6 ribu orang dengan bilangan penduduk lelaki 11.2 ribu orang dan perempuan 10.4 ribu orang. **(Jadual 1)**

Jangkaan hayat ketika lahir

Jangkaan hayat ketika lahir pada tahun 2023 adalah 72.5 tahun. Jangkaan hayat mengikut jantina menunjukkan seorang bayi perempuan yang lahir pada tahun 2023 secara purata dijangka boleh hidup sehingga 75.1 tahun dan bayi lelaki dijangka boleh hidup sehingga 70.1 tahun. **(Jadual 1)**

Bilangan kelahiran hidup dan kadar kelahiran kasar

Bilangan kelahiran hidup yang dicatatkan pada tahun 2023 di Dalat adalah sebanyak 339 kelahiran, meningkat 27.4 peratus berbanding 266 kelahiran pada tahun 2022. Kadar kelahiran kasar (CBR) merekodkan peningkatan daripada 12.6 (2022) kepada 15.7 (2023) bagi setiap 1,000 penduduk. **(Jadual 1)**

Bilangan kematian dan kadar kematian kasar

Bilangan kematian yang dicatatkan pada tahun 2023 di Dalat adalah sebanyak 211 kematian, menurun 4.1 peratus berbanding 220 kematian pada tahun 2022. Kadar kematian kasar (CDR) merekodkan penurunan kepada 9.8 (2023) daripada 10.4 (2022) bagi setiap 1,000 penduduk. **(Jadual 1)**

MY LOCAL STATS, DALAT, SARAWAK, 2023

Jadual 1: Statistik utama penduduk dan demografi, Dalat, Sarawak, 2022 dan 2023

Indikator	2022	2023
Jumlah penduduk ('000)[a]	21.2	21.6
Lelaki	10.9	11.2
Perempuan	10.3	10.4
Jangkaan hayat ketika lahir (tahun)		
Lelaki dan perempuan	72.7	72.5[p]
Lelaki	69.8	70.1[p]
Perempuan	75.9	75.1[p]
Kelahiran		
Bilangan kelahiran hidup	266	339
Kadar kelahiran kasar[b]	12.6	15.7
Kematian		
Bilangan kematian	220	211
Kadar kematian kasar[b]	10.4	9.8

Nota:
[a] Data adalah merujuk kepada data anggaran penduduk semasa pertengahan tahun berasaskan Banci Penduduk dan Perumahan Malaysia, 2020
[b] Kadar adalah bagi setiap 1,000 penduduk
[p] Permulaan
Hasil tambah mungkin berbeza disebabkan oleh pembundaran

GUNA TENAGA

Bilangan penduduk bekerja di Dalat adalah seramai 9.4 ribu orang pada tahun 2023. Kadar penyertaan tenaga buruh (KPTB) dan kadar pengangguran masing-masing mencatatkan 65.6 peratus dan 3.6 peratus pada tahun yang sama.

Paparan 2: Penduduk bekerja, kadar penyertaan tenaga buruh dan kadar pengangguran, Dalat, Sarawak, 2022 dan 2023

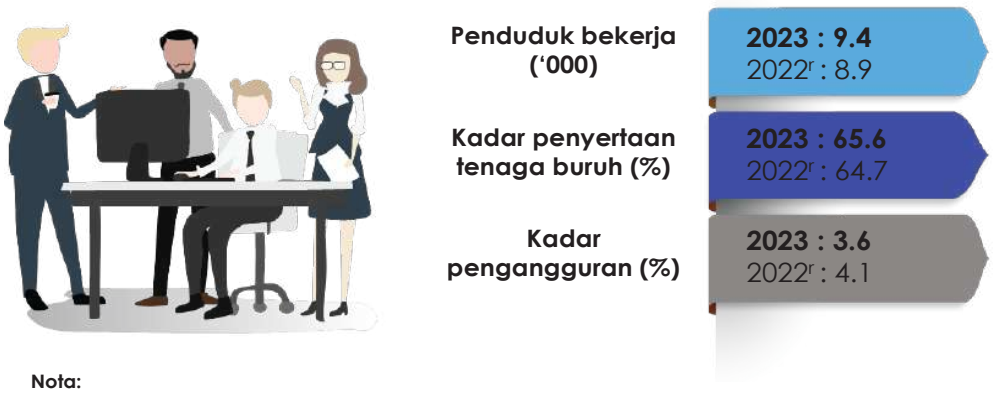

Nota:
[r] Data dikemaskini berdasarkan anggaran penduduk semasa pertengahan tahun

PENDIDIKAN

Dalat mempunyai 29 buah sekolah pada tahun 2023 merangkumi 25 sekolah rendah dan empat sekolah menengah. Bilangan guru di sekolah rendah dan sekolah menengah adalah masing-masing seramai 369 dan 218 guru pada tahun yang sama.

Jadual 2: Bilangan sekolah, guru dan murid sekolah kerajaan dan bantuan kerajaan, Dalat, Sarawak, 2022 dan 2023

	2022			2023		
	Sekolah rendah	Sekolah menengah		Sekolah rendah	Sekolah menengah	
Sekolah	25	4		25	4	
Guru	365	216		369	218	
Murid	n.a	Peringkat menengah n.a	Peringkat lepasan menengah n.a	n.a	Peringkat menengah n.a	Peringkat lepasan menengah n.a

Sumber: Kementerian Pendidikan Malaysia

KESIHATAN

Dalat mempunyai sebuah hospital kerajaan dan empat klinik kerajaan pada tahun 2023. Klinik kerajaan merangkumi klinik kesihatan (termasuk klinik kesihatan ibu dan anak), klinik desa dan klinik komuniti.

Paparan 3: Bilangan hospital dan klinik kerajaan, Dalat, Sarawak, 2022 dan 2023

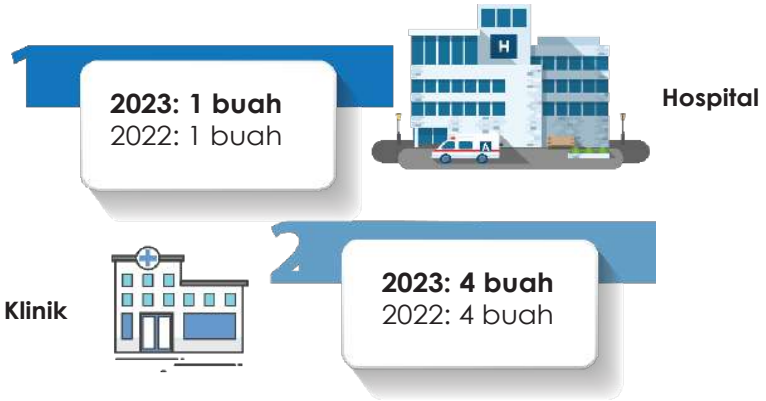

Sumber: Kementerian Kesihatan Malaysia

PERKHIDMATAN KEBAJIKAN

Bilangan ketua isi rumah miskin yang berdaftar dengan eKasih di Dalat pada tahun 2023 menurun kepada 1,366 orang berbanding 1,519 (2022).

Paparan 4: Bilangan ketua isi rumah yang berdaftar dengan eKasih, Dalat, Sarawak, 2022 dan 2023

Sumber: Unit Penyelarasan Pelaksanaan (ICU), Jabatan Perdana Menteri

KESELAMATAN AWAM

Jenayah indeks merangkumi jenayah kekerasan dan jenayah harta benda. Jenayah indeks yang direkodkan di Dalat adalah sebanyak 11 kes pada tahun 2023. Jenayah kekerasan dan jenayah harta benda masing-masing mencatatkan tiga kes dan lapan kes pada tahun yang sama.

Paparan 5: Jenayah indeks, jenayah kekerasan dan jenayah harta benda, Dalat, Sarawak, 2022 dan 2023

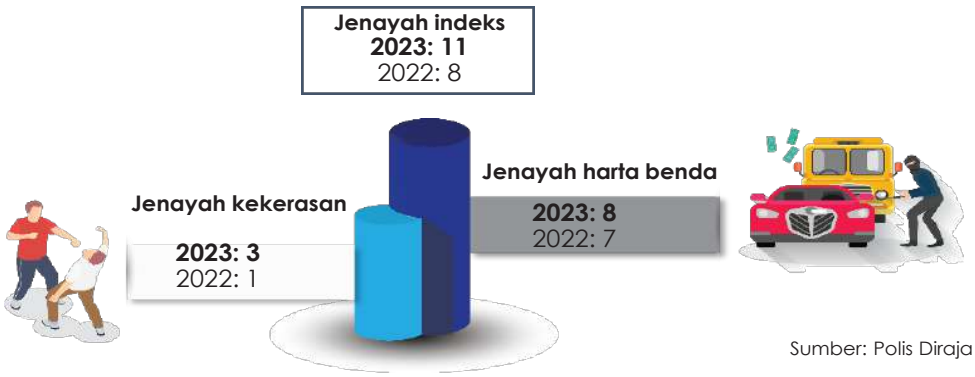

Sumber: Polis Diraja Malaysia

STATISTIK SOSIAL
MUKAH, SARAWAK

Paparan 1: Maklumat asas terpilih, Mukah, Sarawak, 2023

Nota:
1. Banci adalah merujuk kepada data anggaran penduduk semasa pertengahan tahun berasaskan Banci Penduduk dan Perumahan Malaysia, 2020
2. Hasil tambah mungkin berbeza disebabkan oleh pembundaran

Mukah mempunyai keluasan tanah 2,468.8 kilometer persegi dengan kepadatan penduduk 17 orang per kilometer persegi. Bilangan penduduk di Mukah pada tahun 2023 adalah 42.7 ribu orang dengan kadar pertumbuhan tahunan 0.5 peratus.

PENDUDUK

Bilangan penduduk

Penduduk Mukah pada tahun 2023 adalah 42.7 ribu orang dengan bilangan penduduk lelaki 22.5 ribu orang dan perempuan 20.2 ribu orang. **(Jadual 1)**

Jangkaan hayat ketika lahir

Jangkaan hayat ketika lahir pada tahun 2023 adalah 71.4 tahun. Jangkaan hayat mengikut jantina menunjukkan seorang bayi perempuan yang lahir pada tahun 2023 secara purata dijangka boleh hidup sehingga 74.2 tahun dan bayi lelaki dijangka boleh hidup sehingga 69.0 tahun. **(Jadual 1)**

Bilangan kelahiran hidup dan kadar kelahiran kasar

Bilangan kelahiran hidup yang dicatatkan pada tahun 2023 di Mukah adalah sebanyak 600 kelahiran, meningkat 5.6 peratus berbanding 568 kelahiran pada tahun 2022. Kadar kelahiran kasar (CBR) merekodkan peningkatan daripada 13.4 (2022) kepada 14.1 (2023) bagi setiap 1,000 penduduk. **(Jadual 1)**

Bilangan kematian dan kadar kematian kasar

Bilangan kematian yang dicatatkan pada tahun 2023 di Mukah adalah sebanyak 319 kematian, menurun 3.3 peratus berbanding 330 kematian pada tahun 2022. Kadar kematian kasar (CDR) merekodkan penurunan kepada 7.5 (2023) daripada 7.8 (2022) bagi setiap 1,000 penduduk. **(Jadual 1)**

Jadual 1: Statistik utama penduduk dan demografi, Mukah, Sarawak, 2022 dan 2023

Indikator	2022	2023
Jumlah penduduk ('000)[a]	42.5	42.7
Lelaki	22.4	22.5
Perempuan	20.1	20.2
Jangkaan hayat ketika lahir (tahun)		
Lelaki dan perempuan	71.3	71.4[p]
Lelaki	68.7	69.0[p]
Perempuan	74.3	74.2[p]
Kelahiran		
Bilangan kelahiran hidup	568	600
Kadar kelahiran kasar[b]	13.4	14.1
Kematian		
Bilangan kematian	330	319
Kadar kematian kasar[b]	7.8	7.5

Nota:
[a] Data adalah merujuk kepada data anggaran penduduk semasa pertengahan tahun berasaskan Banci Penduduk dan Perumahan Malaysia, 2020
[b] Kadar adalah bagi setiap 1,000 penduduk
[p] Permulaan
Hasil tambah mungkin berbeza disebabkan oleh pembundaran

GUNA TENAGA

Bilangan penduduk bekerja di Mukah adalah seramai 20.4 ribu orang pada tahun 2023. Kadar penyertaan tenaga buruh (KPTB) dan kadar pengangguran masing-masing mencatatkan 69.3 peratus dan 3.4 peratus pada tahun yang sama.

Paparan 2: Penduduk bekerja, kadar penyertaan tenaga buruh dan kadar pengangguran, Mukah, Sarawak, 2022 dan 2023

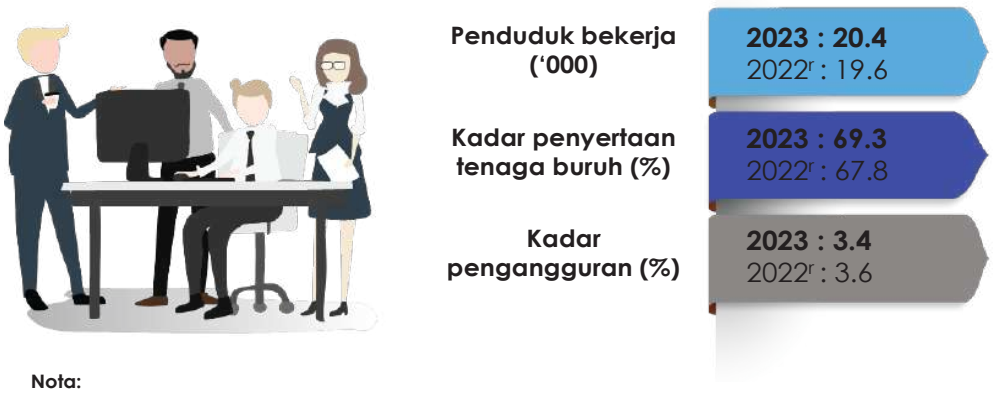

Nota:
[r] Data dikemaskini berdasarkan anggaran penduduk semasa pertengahan tahun

PENDIDIKAN

Mukah mempunyai 32 buah sekolah pada tahun 2023 merangkumi 29 sekolah rendah dan tiga sekolah menengah. Bilangan guru di sekolah rendah dan sekolah menengah adalah masing-masing seramai 553 dan 246 guru pada tahun yang sama.

Jadual 2: Bilangan sekolah, guru dan murid sekolah kerajaan dan bantuan kerajaan, Mukah, Sarawak, 2022 dan 2023

	2022			2023		
	Sekolah rendah	Sekolah menengah		Sekolah rendah	Sekolah menengah	
Sekolah	29	3		29	3	
Guru	561	247		553	246	
Murid	n.a	Peringkat menengah n.a	Peringkat lepasan menengah n.a	n.a	Peringkat menengah n.a	Peringkat lepasan menengah n.a

Sumber: Kementerian Pendidikan Malaysia

KESIHATAN

Mukah mempunyai sebuah hospital kerajaan dan lapan klinik kerajaan pada tahun 2023. Klinik kerajaan merangkumi klinik kesihatan (termasuk klinik kesihatan ibu dan anak), klinik desa dan klinik komuniti.

Paparan 3: Bilangan hospital dan klinik kerajaan, Mukah, Sarawak, 2022 dan 2023

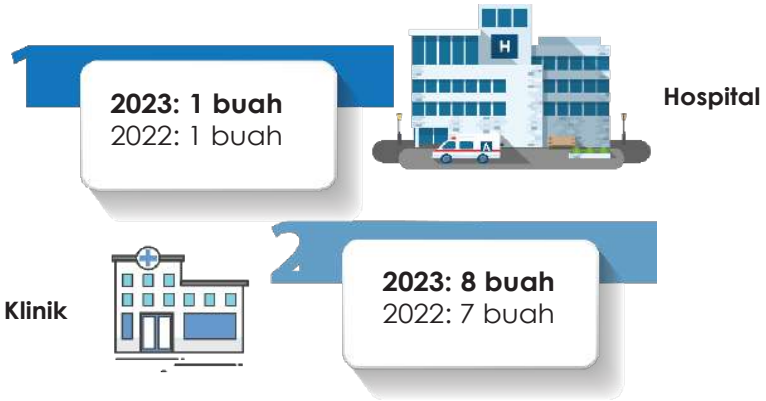

Sumber: Kementerian Kesihatan Malaysia

PERKHIDMATAN KEBAJIKAN

Bilangan ketua isi rumah miskin yang berdaftar dengan eKasih di Mukah pada tahun 2023 meningkat kepada 1,394 orang berbanding 1,099 (2022).

Paparan 4: Bilangan ketua isi rumah yang berdaftar dengan eKasih, Mukah, Sarawak, 2022 dan 2023

Sumber: Unit Penyelarasan Pelaksanaan (ICU), Jabatan Perdana Menteri

KESELAMATAN AWAM

Jenayah indeks merangkumi jenayah kekerasan dan jenayah harta benda. Jenayah indeks yang direkodkan di Mukah adalah sebanyak 50 kes pada tahun 2023. Jenayah kekerasan dan jenayah harta benda masing-masing mencatatkan enam kes dan 44 kes pada tahun yang sama.

Paparan 5: Jenayah indeks, jenayah kekerasan dan jenayah harta benda, Mukah, Sarawak, 2022 dan 2023

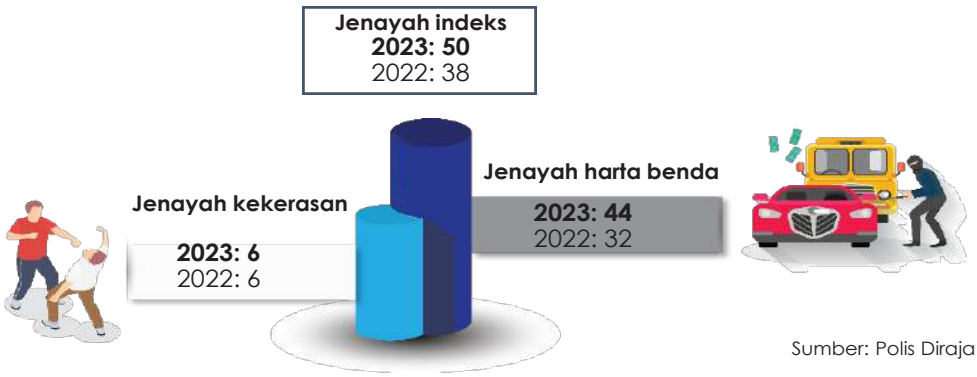

Sumber: Polis Diraja Malaysia

Bilangan kebakaran yang direkodkan di Mukah adalah sebanyak 72 kes pada tahun 2023. Bilangan kematian dan kecederaan masing-masing mencatatkan satu kes pada tahun yang sama.

Paparan 6: Bilangan kematian dan kecederaan akibat kebakaran, Mukah, Sarawak, 2022 dan 2023

Sumber: Jabatan Bomba dan Penyelamat Malaysia

STATISTIK SOSIAL
KANOWIT, SARAWAK

Paparan 1: Maklumat asas terpilih, Kanowit, Sarawak, 2023

Nota:
1. Banci adalah merujuk kepada data anggaran penduduk semasa pertengahan tahun berasaskan Banci Penduduk dan Perumahan Malaysia, 2020
2. Hasil tambah mungkin berbeza disebabkan oleh pembundaran

Kanowit mempunyai keluasan tanah 2,241.8 kilometer persegi dengan kepadatan penduduk 11 orang per kilometer persegi. Bilangan penduduk di Kanowit pada tahun 2023 adalah 24.9 ribu orang dengan kadar pertumbuhan tahunan 1.0 peratus.

PENDUDUK

Bilangan penduduk

Penduduk Kanowit pada tahun 2023 adalah 24.9 ribu orang dengan bilangan penduduk lelaki 12.4 ribu orang dan perempuan 12.5 ribu orang. **(Jadual 1)**

Jangkaan hayat ketika lahir

Jangkaan hayat ketika lahir pada tahun 2023 adalah 67.4 tahun. Jangkaan hayat mengikut jantina menunjukkan seorang bayi perempuan yang lahir pada tahun 2023 secara purata dijangka boleh hidup sehingga 72.8 tahun dan bayi lelaki dijangka boleh hidup sehingga 62.7 tahun. **(Jadual 1)**

Bilangan kelahiran hidup dan kadar kelahiran kasar

Bilangan kelahiran hidup yang dicatatkan pada tahun 2023 di Kanowit adalah sebanyak 488 kelahiran, meningkat 10.2 peratus berbanding 443 kelahiran pada tahun 2022. Kadar kelahiran kasar (CBR) merekodkan peningkatan daripada 18 (2022) kepada 19.6 (2023) bagi setiap 1,000 penduduk. **(Jadual 1)**

Bilangan kematian dan kadar kematian kasar

Bilangan kematian yang dicatatkan pada tahun 2023 di Kanowit adalah sebanyak 307 kematian, menurun 13.0 peratus berbanding 353 kematian pada tahun 2022. Kadar kematian kasar (CDR) merekodkan penurunan kepada 12.4 (2023) daripada 14.3 (2022) bagi setiap 1,000 penduduk. **(Jadual 1)**

MY LOCAL STATS, KANOWIT, SARAWAK, 2023

Jadual 1: Statistik utama penduduk dan demografi, Kanowit, Sarawak, 2022 dan 2023

Indikator	2022	2023
Jumlah penduduk ('000)[a]	24.6	24.9
Lelaki	12.3	12.4
Perempuan	12.3	12.5
Jangkaan hayat ketika lahir (tahun)		
Lelaki dan perempuan	67.0	67.4[p]
Lelaki	62.5	62.7[p]
Perempuan	72.4	72.8[p]
Kelahiran		
Bilangan kelahiran hidup	443	488
Kadar kelahiran kasar[b]	18	19.6
Kematian		
Bilangan kematian	353	307
Kadar kematian kasar[b]	14.3	12.4

Nota:
[a] Data adalah merujuk kepada data anggaran penduduk semasa pertengahan tahun berasaskan Banci Penduduk dan Perumahan Malaysia, 2020
[b] Kadar adalah bagi setiap 1,000 penduduk
[p] Permulaan
Hasil tambah mungkin berbeza disebabkan oleh pembundaran

GUNA TENAGA

Bilangan penduduk bekerja di Kanowit adalah seramai 9.9 ribu orang pada tahun 2023. Kadar penyertaan tenaga buruh (KPTB) dan kadar pengangguran masing-masing mencatatkan 63.9 peratus dan 5.5 peratus pada tahun yang sama.

Paparan 2: Penduduk bekerja, kadar penyertaan tenaga buruh dan kadar pengangguran, Kanowit, Sarawak, 2022 dan 2023

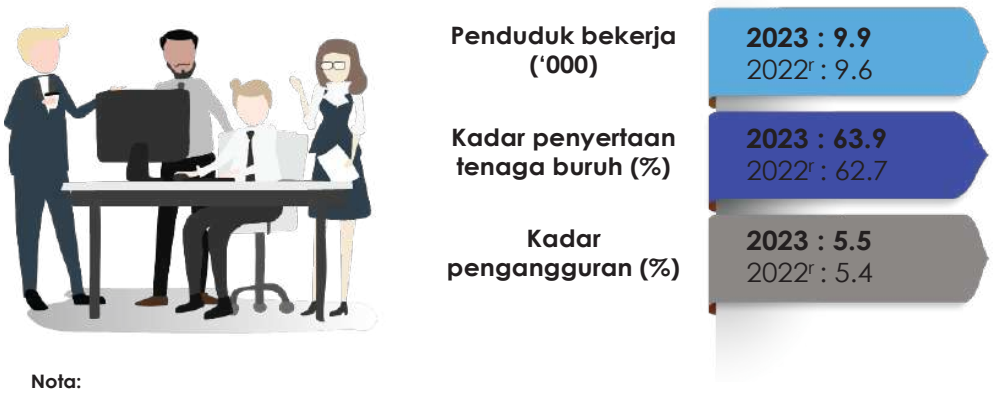

Nota:
[r] Data dikemaskini berdasarkan anggaran penduduk semasa pertengahan tahun

PENDIDIKAN

Kanowit mempunyai 38 buah sekolah pada tahun 2023 merangkumi 35 sekolah rendah dan tiga sekolah menengah. Bilangan guru di sekolah rendah dan sekolah menengah adalah masing-masing seramai 506 dan 184 guru pada tahun yang sama.

Jadual 2: Bilangan sekolah, guru dan murid sekolah kerajaan dan bantuan kerajaan, Kanowit, Sarawak, 2022 dan 2023

	2022			2023		
	Sekolah rendah	Sekolah menengah		Sekolah rendah	Sekolah menengah	
Sekolah	35	3		35	3	
Guru	512	189		506	184	
Murid	n.a	Peringkat menengah n.a	Peringkat lepasan menengah n.a	n.a	Peringkat menengah n.a	Peringkat lepasan menengah n.a

Sumber: Kementerian Pendidikan Malaysia

KESIHATAN

Kanowit mempunyai sebuah hospital kerajaan dan enam klinik kerajaan pada tahun 2023. Klinik kerajaan merangkumi klinik kesihatan (termasuk klinik kesihatan ibu dan anak), klinik desa dan klinik komuniti.

Paparan 3: Bilangan hospital dan klinik kerajaan, Kanowit, Sarawak, 2022 dan 2023

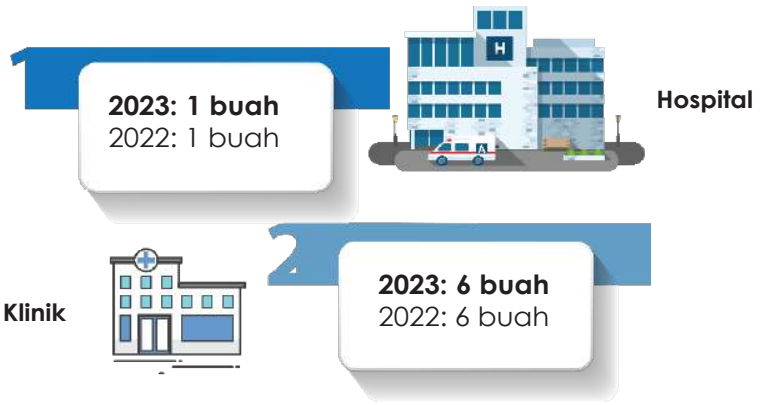

Sumber: Kementerian Kesihatan Malaysia

PERKHIDMATAN KEBAJIKAN

Bilangan ketua isi rumah miskin yang berdaftar dengan eKasih di Kanowit pada tahun 2023 menurun kepada 2,085 orang berbanding 2,534 (2022).

Paparan 4: Bilangan ketua isi rumah yang berdaftar dengan eKasih, Kanowit, Sarawak, 2022 dan 2023

Sumber: Unit Penyelarasan Pelaksanaan (ICU), Jabatan Perdana Menteri

KESELAMATAN AWAM

Jenayah indeks merangkumi jenayah kekerasan dan jenayah harta benda. Jenayah indeks yang direkodkan di Kanowit adalah sebanyak lapan kes pada tahun 2023. Jenayah kekerasan dan jenayah harta benda masing-masing mencatatkan satu kes dan tujuh kes pada tahun yang sama.

Paparan 5: Jenayah indeks, jenayah kekerasan dan jenayah harta benda, Kanowit, Sarawak, 2022 dan 2023

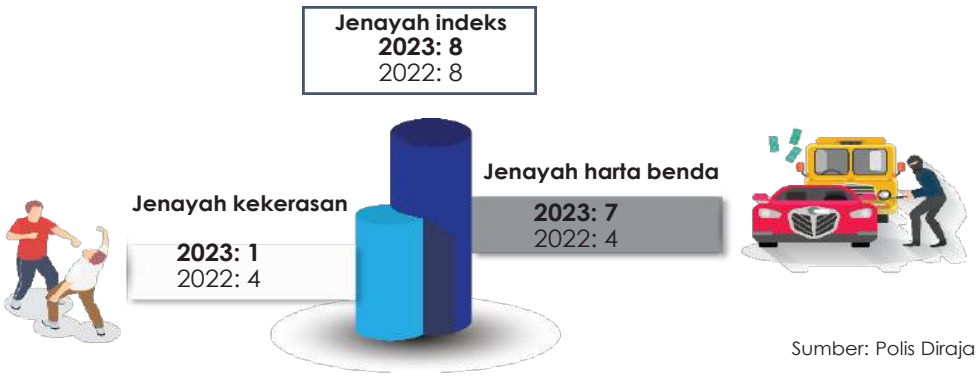

Sumber: Polis Diraja Malaysia

Bilangan kebakaran yang direkodkan di Kanowit adalah sebanyak 12 kes pada tahun 2023. Tiada kematian dan kecederaan dicatatkan pada tahun yang sama.

Paparan 6: Bilangan kematian dan kecederaan akibat kebakaran, Kanowit, Sarawak, 2022 dan 2023

Sumber: Jabatan Bomba dan Penyelamat Malaysia

STATISTIK SOSIAL
BINTULU, SARAWAK

Paparan 1: Maklumat asas terpilih, Bintulu, Sarawak, 2023

Nota:
1. Banci adalah merujuk kepada data anggaran penduduk semasa pertengahan tahun berasaskan Banci Penduduk dan Perumahan Malaysia, 2020
2. Hasil tambah mungkin berbeza disebabkan oleh pembundaran

Bintulu mempunyai keluasan tanah 1,973.4 kilometer persegi dengan kepadatan penduduk 93 orang per kilometer persegi. Bilangan penduduk di Bintulu pada tahun 2023 adalah 185.2 ribu orang dengan kadar pertumbuhan tahunan 3.0 peratus.

PENDUDUK

Bilangan penduduk

Penduduk Bintulu pada tahun 2023 adalah 185.2 ribu orang dengan bilangan penduduk lelaki 100.3 ribu orang dan perempuan 84.9 ribu orang. **(Jadual 1)**

Jangkaan hayat ketika lahir

Jangkaan hayat ketika lahir pada tahun 2023 adalah 77.0 tahun. Jangkaan hayat mengikut jantina menunjukkan seorang bayi perempuan yang lahir pada tahun 2023 secara purata dijangka boleh hidup sehingga 79.1 tahun dan bayi lelaki dijangka boleh hidup sehingga 75.2 tahun. **(Jadual 1)**

Bilangan kelahiran hidup dan kadar kelahiran kasar

Bilangan kelahiran hidup yang dicatatkan pada tahun 2023 di Bintulu adalah sebanyak 2,095 kelahiran, meningkat 3.1 peratus berbanding 2,032 kelahiran pada tahun 2022. Kadar kelahiran kasar (CBR) kekal sama iaitu 11.3 pada tahun 2022 dan 2023 bagi setiap 1,000 penduduk. **(Jadual 1)**

Bilangan kematian dan kadar kematian kasar

Bilangan kematian yang dicatatkan pada tahun 2023 di Bintulu adalah sebanyak 529 kematian, menurun 3.6 peratus berbanding 549 kematian pada tahun 2022. Kadar kematian kasar (CDR) merekodkan penurunan kepada 2.9 (2023) daripada 3.1 (2022) bagi setiap 1,000 penduduk. **(Jadual 1)**

MY LOCAL STATS, BINTULU, SARAWAK, 2023

Jadual 1: Statistik utama penduduk dan demografi, Bintulu, Sarawak, 2022 dan 2023

Indikator	2022	2023
Jumlah penduduk ('000)[a]	179.7	185.2
Lelaki	96.9	100.3
Perempuan	82.8	84.9
Jangkaan hayat ketika lahir (tahun)		
Lelaki dan perempuan	76.3	77.0[p]
Lelaki	74.2	75.2[p]
Perempuan	78.7	79.1[p]
Kelahiran		
Bilangan kelahiran hidup	2,032	2,095
Kadar kelahiran kasar[b]	11.3	11.3
Kematian		
Bilangan kematian	549	529
Kadar kematian kasar[b]	3.1	2.9

Nota:
[a] Data adalah merujuk kepada data anggaran penduduk semasa pertengahan tahun berasaskan Banci Penduduk dan Perumahan Malaysia, 2020
[b] Kadar adalah bagi setiap 1,000 penduduk
[p] Permulaan
Hasil tambah mungkin berbeza disebabkan oleh pembundaran

GUNA TENAGA

Bilangan penduduk bekerja di Bintulu adalah seramai 97.6 ribu orang pada tahun 2023. Kadar penyertaan tenaga buruh (KPTB) dan kadar pengangguran masing-masing mencatatkan 71.8 peratus dan 2.4 peratus pada tahun yang sama.

Paparan 2: Penduduk bekerja, kadar penyertaan tenaga buruh dan kadar pengangguran, Bintulu, Sarawak, 2022 dan 2023

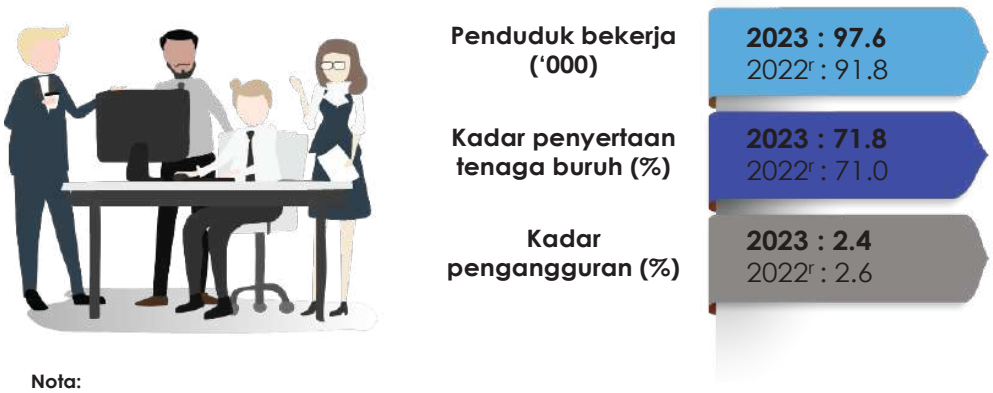

Nota:
[r] Data dikemaskini berdasarkan anggaran penduduk semasa pertengahan tahun

PENDIDIKAN

Bintulu mempunyai 38 buah sekolah pada tahun 2023 merangkumi 31 sekolah rendah dan tujuh sekolah menengah. Bilangan guru di sekolah rendah dan sekolah menengah adalah masing-masing seramai 1,150 dan 999 guru pada tahun yang sama.

Jadual 2: Bilangan sekolah, guru dan murid sekolah kerajaan dan bantuan kerajaan, Bintulu, Sarawak, 2022 dan 2023

	2022			2023		
	Sekolah rendah	Sekolah menengah		Sekolah rendah	Sekolah menengah	
Sekolah	30	7		31	7	
Guru	1,129	975		1,150	999	
Murid	n.a	Peringkat menengah n.a	Peringkat lepasan menengah n.a	n.a	Peringkat menengah n.a	Peringkat lepasan menengah n.a

Sumber: Kementerian Pendidikan Malaysia

KESIHATAN

Bintulu mempunyai sebuah hospital kerajaan dan lima klinik kerajaan pada tahun 2023. Klinik kerajaan merangkumi klinik kesihatan (termasuk klinik kesihatan ibu dan anak), klinik desa dan klinik komuniti.

Paparan 3: Bilangan hospital dan klinik kerajaan, Bintulu, Sarawak, 2022 dan 2023

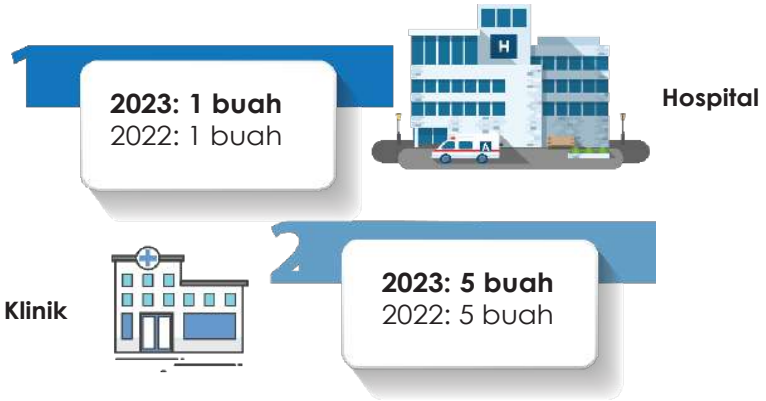

Sumber: Kementerian Kesihatan Malaysia

PERKHIDMATAN KEBAJIKAN

Bilangan ketua isi rumah miskin yang berdaftar dengan eKasih di Bintulu pada tahun 2023 menurun kepada 1,560 orang berbanding 1,764 (2022).

Paparan 4: Bilangan ketua isi rumah yang berdaftar dengan eKasih, Bintulu, Sarawak, 2022 dan 2023

Sumber: Unit Penyelarasan Pelaksanaan (ICU), Jabatan Perdana Menteri

KESELAMATAN AWAM

Jenayah indeks merangkumi jenayah kekerasan dan jenayah harta benda. Jenayah indeks yang direkodkan di Bintulu adalah sebanyak 374 kes pada tahun 2023. Jenayah kekerasan dan jenayah harta benda masing-masing mencatatkan 37 kes dan 337 kes pada tahun yang sama.

Paparan 5: Jenayah indeks, jenayah kekerasan dan jenayah harta benda, Bintulu, Sarawak, 2022 dan 2023

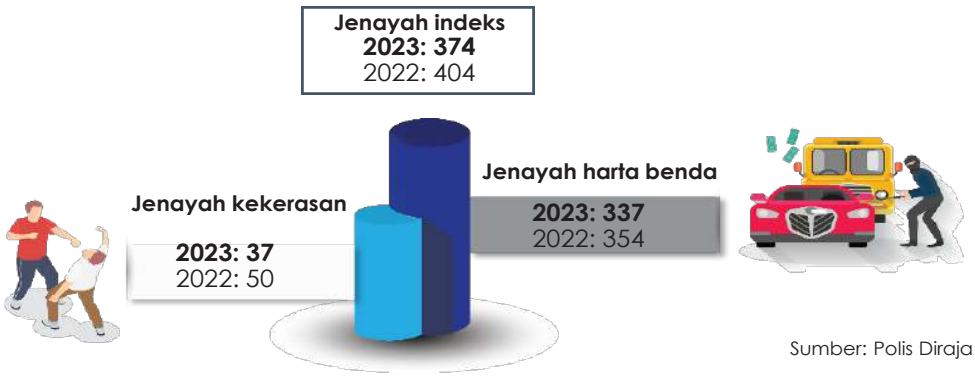

Sumber: Polis Diraja Malaysia

Bilangan kebakaran yang direkodkan di Bintulu adalah sebanyak 214 kes pada tahun 2023. Bilangan kecederaan mencatatkan enam kes pada tahun yang sama.

Paparan 6: Bilangan kematian dan kecederaan akibat kebakaran, Bintulu, Sarawak, 2022 dan 2023

Sumber: Jabatan Bomba dan Penyelamat Malaysia

STATISTIK SOSIAL
TATAU, SARAWAK

Paparan 1: Maklumat asas terpilih, Tatau, Sarawak, 2023

Nota:
1. Banci adalah merujuk kepada data anggaran penduduk semasa pertengahan tahun berasaskan Banci Penduduk dan Perumahan Malaysia, 2020
2. Hasil tambah mungkin berbeza disebabkan oleh pembundaran

Tatau mempunyai keluasan tanah 5,112.9 kilometer persegi dengan kepadatan penduduk enam orang per kilometer persegi. Bilangan penduduk di Tatau pada tahun 2023 adalah 32.1 ribu orang dengan kadar pertumbuhan tahunan 0.5 peratus.

PENDUDUK

Bilangan penduduk

Penduduk Tatau pada tahun 2023 adalah 32.1 ribu orang dengan bilangan penduduk lelaki 17.5 ribu orang dan perempuan 14.6 ribu orang. **(Jadual 1)**

Jangkaan hayat ketika lahir

Jangkaan hayat ketika lahir pada tahun 2023 adalah 74.1 tahun. Jangkaan hayat mengikut jantina menunjukkan seorang bayi perempuan yang lahir pada tahun 2023 secara purata dijangka boleh hidup sehingga 75.4 tahun dan bayi lelaki dijangka boleh hidup sehingga 73.0 tahun. **(Jadual 1)**

Bilangan kelahiran hidup dan kadar kelahiran kasar

Bilangan kelahiran hidup yang dicatatkan pada tahun 2023 di Tatau adalah sebanyak 451 kelahiran, meningkat 13.9 peratus berbanding 396 kelahiran pada tahun 2022. Kadar kelahiran kasar (CBR) merekodkan peningkatan daripada 12.4 (2022) kepada 14 (2023) bagi setiap 1,000 penduduk. **(Jadual 1)**

Bilangan kematian dan kadar kematian kasar

Bilangan kematian yang dicatatkan pada tahun 2023 di Tatau adalah sebanyak 159 kematian, menurun 8.6 peratus berbanding 174 kematian pada tahun 2022. Kadar kematian kasar (CDR) merekodkan penurunan kepada 5.0 (2023) daripada 5.4 (2022) bagi setiap 1,000 penduduk. **(Jadual 1)**

Jadual 1: Statistik utama penduduk dan demografi, Tatau, Sarawak, 2022 dan 2023

Indikator	2022	2023
Jumlah penduduk ('000)[a]	32.0	32.1
Lelaki	17.5	17.5
Perempuan	14.5	14.6
Jangkaan hayat ketika lahir (tahun)		
Lelaki dan perempuan	73.0	74.1[p]
Lelaki	71.9	73.0[p]
Perempuan	74.4	75.4[p]
Kelahiran		
Bilangan kelahiran hidup	396	451
Kadar kelahiran kasar[b]	12.4	14.0
Kematian		
Bilangan kematian	174	159
Kadar kematian kasar[b]	5.4	5.0

Nota:
[a] Data adalah merujuk kepada data anggaran penduduk semasa pertengahan tahun berasaskan Banci Penduduk dan Perumahan Malaysia, 2020
[b] Kadar adalah bagi setiap 1,000 penduduk
[p] Permulaan
Hasil tambah mungkin berbeza disebabkan oleh pembundaran

GUNA TENAGA

Bilangan penduduk bekerja di Tatau adalah seramai 15.3 ribu orang pada tahun 2023. Kadar penyertaan tenaga buruh (KPTB) dan kadar pengangguran masing-masing mencatatkan 68.6 peratus dan 3.8 peratus pada tahun yang sama.

Paparan 2: Penduduk bekerja, kadar penyertaan tenaga buruh dan kadar pengangguran, Tatau, Sarawak, 2022 dan 2023

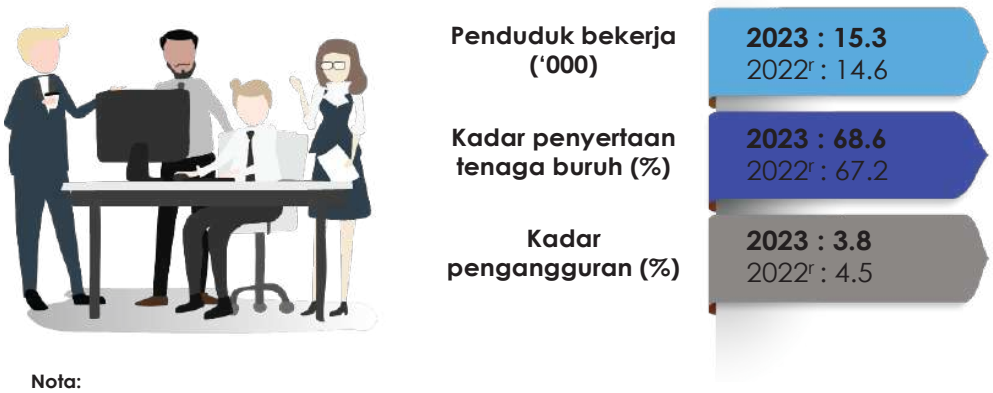

Nota:
[r] Data dikemaskini berdasarkan anggaran penduduk semasa pertengahan tahun

PENDIDIKAN

Tatau mempunyai 15 buah sekolah pada tahun 2023 merangkumi 14 sekolah rendah dan satu sekolah menengah. Bilangan guru di sekolah rendah dan sekolah menengah adalah masing-masing seramai 243 dan 112 guru pada tahun yang sama.

Jadual 2: Bilangan sekolah, guru dan murid sekolah kerajaan dan bantuan kerajaan, Tatau, Sarawak, 2022 dan 2023

	2022			2023		
	Sekolah rendah	Sekolah menengah		Sekolah rendah	Sekolah menengah	
Sekolah	14	1		14	1	
Guru	249	110		243	112	
Murid	n.a	Peringkat menengah n.a	Peringkat lepasan menengah n.a	n.a	Peringkat menengah n.a	Peringkat lepasan menengah n.a

Sumber: Kementerian Pendidikan Malaysia

KESIHATAN

Tatau mempunyai lima klinik kerajaan pada tahun 2023. Klinik kerajaan merangkumi klinik kesihatan (termasuk klinik kesihatan ibu dan anak), klinik desa dan klinik komuniti.

Paparan 3: Bilangan hospital dan klinik kerajaan, Tatau, Sarawak, 2022 dan 2023

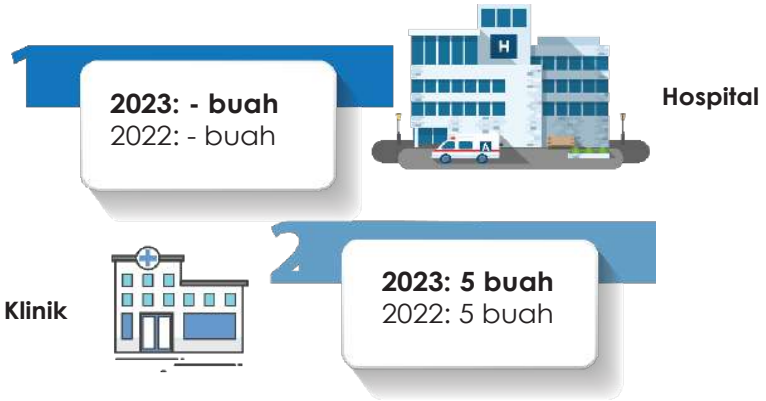

Sumber: Kementerian Kesihatan Malaysia

PERKHIDMATAN KEBAJIKAN

Bilangan ketua isi rumah miskin yang berdaftar dengan eKasih di Tatau pada tahun 2023 menurun kepada 1,856 orang berbanding 2,103 (2022).

Paparan 4: Bilangan ketua isi rumah yang berdaftar dengan eKasih, Tatau, Sarawak, 2022 dan 2023

Sumber: Unit Penyelarasan Pelaksanaan (ICU), Jabatan Perdana Menteri

KESELAMATAN AWAM

Jenayah indeks merangkumi jenayah kekerasan dan jenayah harta benda. Jenayah indeks yang direkodkan di Tatau adalah sebanyak 18 kes pada tahun 2023. Jenayah kekerasan dan jenayah harta benda masing-masing mencatatkan dua kes dan 16 kes pada tahun yang sama.

Paparan 5: Jenayah indeks, jenayah kekerasan dan jenayah harta benda, Tatau, Sarawak, 2022 dan 2023

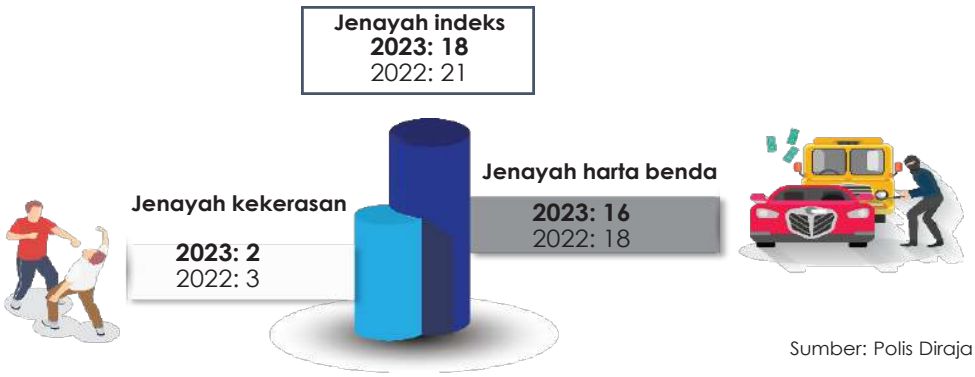

Sumber: Polis Diraja Malaysia

Bilangan kebakaran yang direkodkan di Tatau adalah sebanyak 18 kes pada tahun 2023. Tiada kes kematian dan kecederaan dicatatkan pada tahun yang sama.

Paparan 6: Bilangan kematian dan kecederaan akibat kebakaran, Tatau, Sarawak, 2022 dan 2023

Sumber: Jabatan Bomba dan Penyelamat Malaysia

STATISTIK SOSIAL
KAPIT, SARAWAK

Paparan 1: Maklumat asas terpilih, Kapit, Sarawak, 2023

Nota:
1. Banci adalah merujuk kepada data anggaran penduduk semasa pertengahan tahun berasaskan Banci Penduduk dan Perumahan Malaysia, 2020
2. Hasil tambah mungkin berbeza disebabkan oleh pembundaran

Kapit mempunyai keluasan tanah 3,973.4 kilometer persegi dengan kepadatan penduduk sembilan orang per kilometer persegi. Bilangan penduduk di Kapit pada tahun 2023 adalah 36.6 ribu orang dengan kadar pertumbuhan tahunan 1.2 peratus.

PENDUDUK

Bilangan penduduk

Penduduk Kapit pada tahun 2023 adalah 36.6 ribu orang dengan bilangan penduduk lelaki 18.4 ribu orang dan perempuan 18.2 ribu orang. **(Jadual 1)**

Jangkaan hayat ketika lahir

Jangkaan hayat ketika lahir pada tahun 2023 adalah 72.0 tahun. Jangkaan hayat mengikut jantina menunjukkan seorang bayi perempuan yang lahir pada tahun 2023 secara purata dijangka boleh hidup sehingga 74.5 tahun dan bayi lelaki dijangka boleh hidup sehingga 69.7 tahun. **(Jadual 1)**

Bilangan kelahiran hidup dan kadar kelahiran kasar

Bilangan kelahiran hidup yang dicatatkan pada tahun 2023 di Kapit adalah sebanyak 675 kelahiran, menurun 1.7 peratus berbanding 687 kelahiran pada tahun 2022. Kadar kelahiran kasar (CBR) merekodkan penurunan daripada 19 (2022) kepada 18.4 (2023) bagi setiap 1,000 penduduk. **(Jadual 1)**

Bilangan kematian dan kadar kematian kasar

Bilangan kematian yang dicatatkan pada tahun 2023 di Kapit adalah sebanyak 274 kematian, menurun 4.9 peratus berbanding 288 kematian pada tahun 2022. Kadar kematian kasar (CDR) merekodkan penurunan kepada 7.5 (2023) daripada 8.0 (2022) bagi setiap 1,000 penduduk. **(Jadual 1)**

Jadual 1: Statistik utama penduduk dan demografi, Kapit, Sarawak, 2022 dan 2023

Indikator	2022	2023
Jumlah penduduk ('000)[a]	36.2	36.6
Lelaki	18.2	18.4
Perempuan	18.0	18.2
Jangkaan hayat ketika lahir (tahun)		
Lelaki dan perempuan	70.9	72.0[p]
Lelaki	68.4	69.7[p]
Perempuan	73.8	74.5[p]
Kelahiran		
Bilangan kelahiran hidup	687	675
Kadar kelahiran kasar[b]	19.0	18.4
Kematian		
Bilangan kematian	288	274
Kadar kematian kasar[b]	8.0	7.5

Nota:
[a] Data adalah merujuk kepada data anggaran penduduk semasa pertengahan tahun berasaskan Banci Penduduk dan Perumahan Malaysia, 2020
[b] Kadar adalah bagi setiap 1,000 penduduk
[p] Permulaan
Hasil tambah mungkin berbeza disebabkan oleh pembundaran

GUNA TENAGA

Bilangan penduduk bekerja di Kapit adalah seramai 15.4 ribu orang pada tahun 2023. Kadar penyertaan tenaga buruh (KPTB) dan kadar pengangguran masing-masing mencatatkan 64.7 peratus dan 4.8 peratus pada tahun yang sama.

Paparan 2: Penduduk bekerja, kadar penyertaan tenaga buruh dan kadar pengangguran, Kapit, Sarawak, 2022 dan 2023

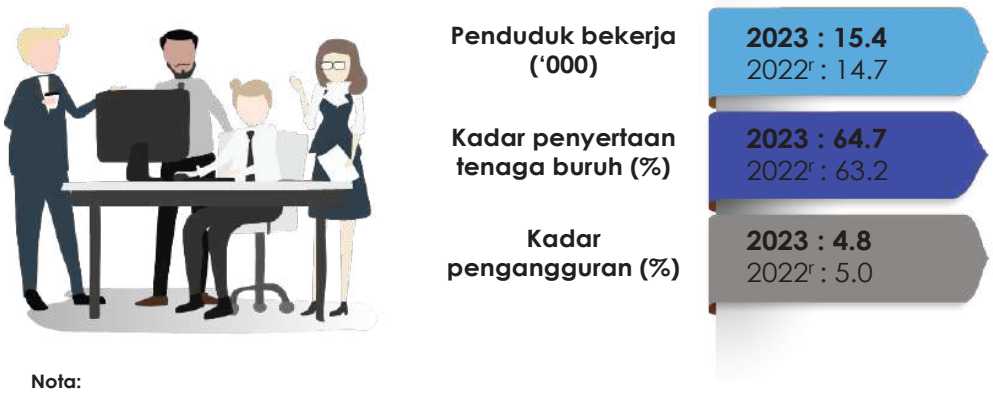

Nota:
[r] Data dikemaskini berdasarkan anggaran penduduk semasa pertengahan tahun

PENDIDIKAN

Kapit mempunyai 50 buah sekolah pada tahun 2023 merangkumi 46 sekolah rendah dan empat sekolah menengah. Bilangan guru di sekolah rendah dan sekolah menengah adalah masing-masing seramai 722 dan 378 guru pada tahun yang sama.

Jadual 2: Bilangan sekolah, guru dan murid sekolah kerajaan dan bantuan kerajaan, Kapit, Sarawak, 2022 dan 2023

	2022			2023		
	Sekolah rendah	Sekolah menengah		Sekolah rendah	Sekolah menengah	
Sekolah	46	4		46	4	
Guru	699	369		722	378	
Murid	n.a	Peringkat menengah n.a	Peringkat lepasan menengah n.a	n.a	Peringkat menengah n.a	Peringkat lepasan menengah n.a

Sumber: Kementerian Pendidikan Malaysia

KESIHATAN

Kapit mempunyai sebuah hospital kerajaan dan empat klinik kerajaan pada tahun 2023. Klinik kerajaan merangkumi klinik kesihatan (termasuk klinik kesihatan ibu dan anak), klinik desa dan klinik komuniti.

Paparan 3: Bilangan hospital dan klinik kerajaan, Kapit, Sarawak, 2022 dan 2023

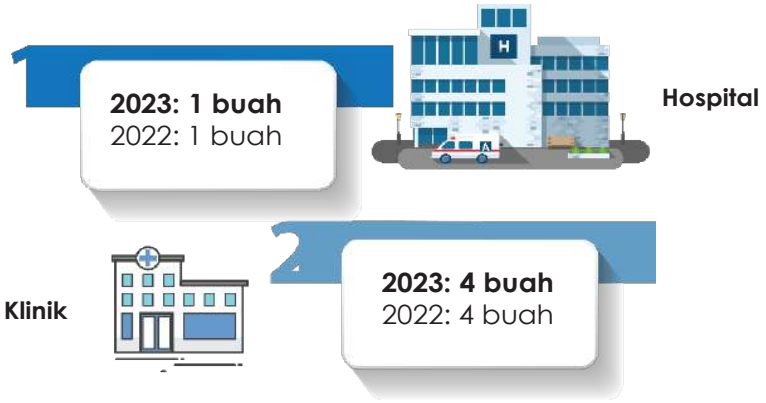

Sumber: Kementerian Kesihatan Malaysia

PERKHIDMATAN KEBAJIKAN

Bilangan ketua isi rumah miskin yang berdaftar dengan eKasih di Kapit pada tahun 2023 menurun kepada 1,234 orang berbanding 1,501 (2022).

Paparan 4: Bilangan ketua isi rumah yang berdaftar dengan eKasih, Kapit, Sarawak, 2022 dan 2023

Sumber: Unit Penyelarasan Pelaksanaan (ICU), Jabatan Perdana Menteri

KESELAMATAN AWAM

Jenayah indeks merangkumi jenayah kekerasan dan jenayah harta benda. Jenayah indeks yang direkodkan di Kapit adalah sebanyak 33 kes pada tahun 2023. Jenayah kekerasan dan jenayah harta benda masing-masing mencatatkan lima kes dan 28 kes pada tahun yang sama.

Paparan 5: Jenayah indeks, jenayah kekerasan dan jenayah harta benda, Kapit, Sarawak, 2022 dan 2023

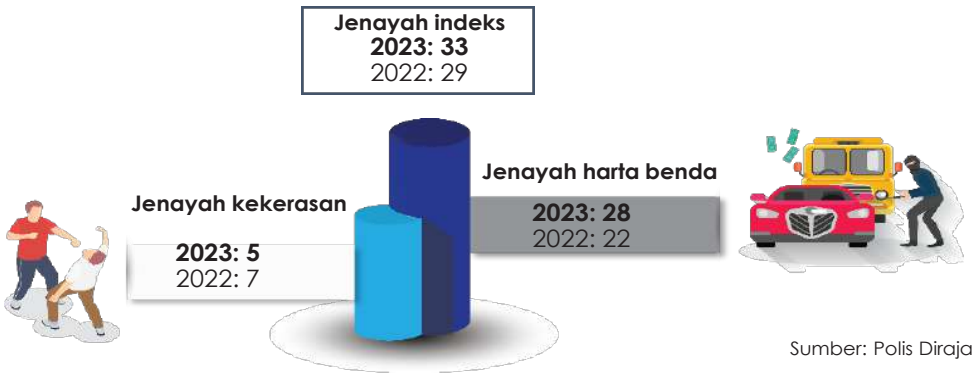

Sumber: Polis Diraja Malaysia

Bilangan kebakaran yang direkodkan di Kapit adalah sebanyak 24 kes pada tahun 2023. Bilangan kematian mencatatkan satu kes pada tahun yang sama.

Paparan 6: Bilangan kematian dan kecederaan akibat kebakaran, Kapit, Sarawak, 2022 dan 2023

Sumber: Jabatan Bomba dan Penyelamat Malaysia

STATISTIK SOSIAL
SONG, SARAWAK

Paparan 1: Maklumat asas terpilih, Song, Sarawak, 2023

Nota:
1. Banci adalah merujuk kepada data anggaran penduduk semasa pertengahan tahun berasaskan Banci Penduduk dan Perumahan Malaysia, 2020
2. Hasil tambah mungkin berbeza disebabkan oleh pembundaran

Song mempunyai keluasan tanah 3,664.9 kilometer persegi dengan kepadatan penduduk tiga orang per kilometer persegi. Bilangan penduduk di Song pada tahun 2023 adalah 10.2 ribu orang dengan kadar pertumbuhan tahunan 1.4 peratus.

PENDUDUK

Bilangan penduduk

Penduduk Song pada tahun 2023 adalah 10.2 ribu orang dengan bilangan penduduk lelaki 5.0 ribu orang dan perempuan 5.2 ribu orang. **(Jadual 1)**

Jangkaan hayat ketika lahir

Jangkaan hayat ketika lahir pada tahun 2023 adalah 67.6 tahun. Jangkaan hayat mengikut jantina menunjukkan seorang bayi perempuan yang lahir pada tahun 2023 secara purata dijangka boleh hidup sehingga 73.2 tahun dan bayi lelaki dijangka boleh hidup sehingga 62.7 tahun. **(Jadual 1)**

Bilangan kelahiran hidup dan kadar kelahiran kasar

Bilangan kelahiran hidup yang dicatatkan pada tahun 2023 di Song adalah sebanyak 274 kelahiran, meningkat 12.3 peratus berbanding 244 kelahiran pada tahun 2022. Kadar kelahiran kasar (CBR) merekodkan peningkatan daripada 24.3 (2022) kepada 26.9 (2023) bagi setiap 1,000 penduduk. **(Jadual 1)**

Bilangan kematian dan kadar kematian kasar

Bilangan kematian yang dicatatkan pada tahun 2023 di Song adalah sebanyak 152 kematian, meningkat 5.6 peratus berbanding 144 kematian pada tahun 2022. Kadar kematian kasar (CDR) merekodkan peningkatan kepada 14.9 (2023) daripada 14.3 (2022) bagi setiap 1,000 penduduk. **(Jadual 1)**

MY LOCAL STATS, SONG, SARAWAK, 2023

Jadual 1: Statistik utama penduduk dan demografi, Song, Sarawak, 2022 dan 2023

Indikator	2022	2023
Jumlah penduduk ('000)[a]	10.0	10.2
Lelaki	4.9	5.0
Perempuan	5.2	5.2
Jangkaan hayat ketika lahir (tahun)		
Lelaki dan perempuan	66.6	67.6[p]
Lelaki	61.5	62.7[p]
Perempuan	72.3	73.2[p]
Kelahiran		
Bilangan kelahiran hidup	244	274
Kadar kelahiran kasar[b]	24.3	26.9
Kematian		
Bilangan kematian	144	152
Kadar kematian kasar[b]	14.3	14.9

Nota:
[a] Data adalah merujuk kepada data anggaran penduduk semasa pertengahan tahun berasaskan Banci Penduduk dan Perumahan Malaysia, 2020
[b] Kadar adalah bagi setiap 1,000 penduduk
[p] Permulaan
Hasil tambah mungkin berbeza disebabkan oleh pembundaran

GUNA TENAGA

Bilangan penduduk bekerja di Song adalah seramai 3.4 ribu orang pada tahun 2023. Kadar penyertaan tenaga buruh (KPTB) dan kadar pengangguran masing-masing mencatatkan 56.3 peratus dan 5.8 peratus pada tahun yang sama.

Paparan 2: Penduduk bekerja, kadar penyertaan tenaga buruh dan kadar pengangguran, Song, Sarawak, 2022 dan 2023

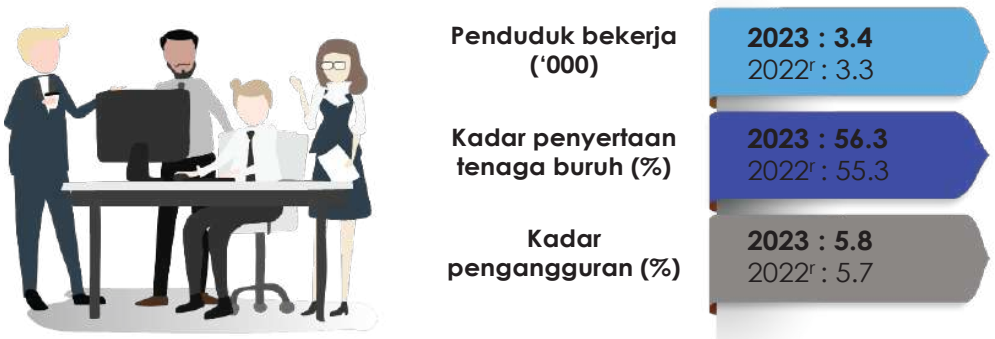

Nota:
[r] Data dikemaskini berdasarkan anggaran penduduk semasa pertengahan tahun

PENDIDIKAN

Song mempunyai 20 buah sekolah pada tahun 2023 merangkumi 17 sekolah rendah dan tiga sekolah menengah. Bilangan guru di sekolah rendah dan sekolah menengah adalah masing-masing seramai 253 dan 126 guru pada tahun yang sama.

Jadual 2: Bilangan sekolah, guru dan murid sekolah kerajaan dan bantuan kerajaan, Song, Sarawak, 2022 dan 2023

	2022			2023		
	Sekolah rendah	Sekolah menengah		Sekolah rendah	Sekolah menengah	
Sekolah	17	3		17	3	
Guru	253	126		253	126	
Murid	n.a	Peringkat menengah n.a	Peringkat lepasan menengah n.a	n.a	Peringkat menengah n.a	Peringkat lepasan menengah n.a

Sumber: Kementerian Pendidikan Malaysia

KESIHATAN

Song mempunyai lima klinik kerajaan pada tahun 2023. Klinik kerajaan merangkumi klinik kesihatan (termasuk klinik kesihatan ibu dan anak), klinik desa dan klinik komuniti.

Paparan 3: Bilangan hospital dan klinik kerajaan, Song, Sarawak, 2022 dan 2023

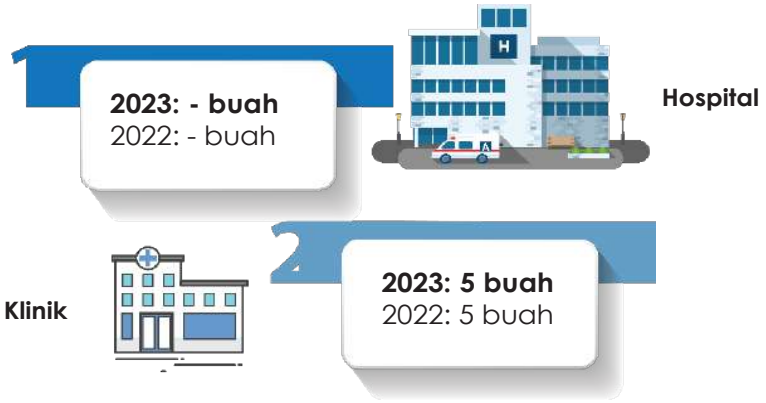

Sumber: Kementerian Kesihatan Malaysia

PERKHIDMATAN KEBAJIKAN

Bilangan ketua isi rumah miskin yang berdaftar dengan eKasih di Song pada tahun 2023 menurun kepada 1,189 orang berbanding 1,270 (2022).

Paparan 4: Bilangan ketua isi rumah yang berdaftar dengan eKasih, Song, Sarawak, 2022 dan 2023

Sumber: Unit Penyelarasan Pelaksanaan (ICU), Jabatan Perdana Menteri

KESELAMATAN AWAM

Jenayah indeks merangkumi jenayah kekerasan dan jenayah harta benda. Jenayah indeks yang direkodkan di Song adalah sebanyak sembilan kes pada tahun 2023. Jenayah kekerasan dan jenayah harta benda masing-masing mencatatkan enam kes dan tiga kes pada tahun yang sama.

Paparan 5: Jenayah indeks, jenayah kekerasan dan jenayah harta benda, Song, Sarawak, 2022 dan 2023

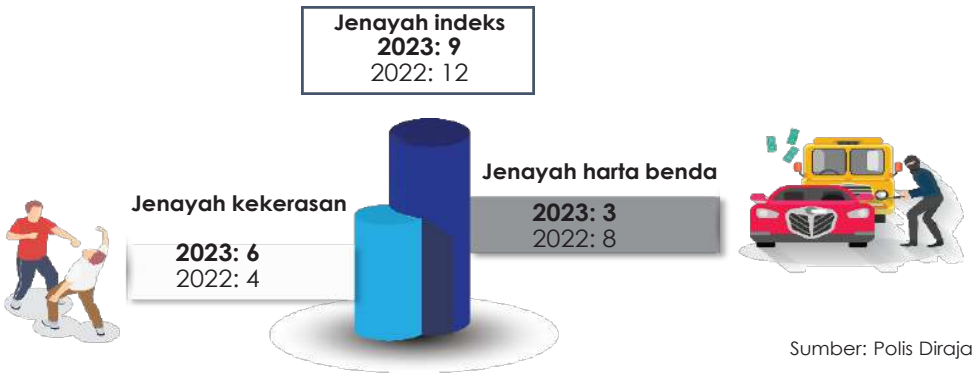

Sumber: Polis Diraja Malaysia

Bilangan kebakaran yang direkodkan di Song adalah sebanyak lima kes pada tahun 2023. Bilangan kematian mencatatkan satu kes pada tahun yang sama.

Paparan 6: Bilangan kematian dan kecederaan akibat kebakaran, Song, Sarawak, 2022 dan 2023

Sumber: Jabatan Bomba dan Penyelamat Malaysia

STATISTIK SOSIAL
BELAGA, SARAWAK

Paparan 1: Maklumat asas terpilih, Belaga, Sarawak, 2023

Nota:
1. Banci adalah merujuk kepada data anggaran penduduk semasa pertengahan tahun berasaskan Banci Penduduk dan Perumahan Malaysia, 2020
2. Hasil tambah mungkin berbeza disebabkan oleh pembundaran

Belaga mempunyai keluasan tanah 16,125.8 kilometer persegi dengan kepadatan penduduk satu orang per kilometer persegi. Bilangan penduduk di Belaga pada tahun 2023 adalah 22.7 ribu orang dengan kadar pertumbuhan tahunan 0.5 peratus.

PENDUDUK

Bilangan penduduk

Penduduk Belaga pada tahun 2023 adalah 22.7 ribu orang dengan bilangan penduduk lelaki 12.9 ribu orang dan perempuan 9.7 ribu orang. **(Jadual 1)**

Jangkaan hayat ketika lahir

Jangkaan hayat ketika lahir pada tahun 2023 adalah 72.1 tahun. Jangkaan hayat mengikut jantina menunjukkan seorang bayi perempuan yang lahir pada tahun 2023 secara purata dijangka boleh hidup sehingga 73.0 tahun dan bayi lelaki dijangka boleh hidup sehingga 71.2 tahun. **(Jadual 1)**

Bilangan kelahiran hidup dan kadar kelahiran kasar

Bilangan kelahiran hidup yang dicatatkan pada tahun 2023 di Belaga adalah sebanyak 262 kelahiran, meningkat 5.2 peratus berbanding 249 kelahiran pada tahun 2022. Kadar kelahiran kasar (CBR) merekodkan peningkatan daripada 11 (2022) kepada 11.6 (2023) bagi setiap 1,000 penduduk. **(Jadual 1)**

Bilangan kematian dan kadar kematian kasar

Bilangan kematian yang dicatatkan pada tahun 2023 di Belaga adalah sebanyak 135 kematian, meningkat 22.7 peratus berbanding 110 kematian pada tahun 2022. Kadar kematian kasar (CDR) merekodkan peningkatan kepada 6.0 (2023) daripada 4.9 (2022) bagi setiap 1,000 penduduk. **(Jadual 1)**

MY LOCAL STATS, BELAGA, SARAWAK, 2023

Jadual 1: Statistik utama penduduk dan demografi, Belaga, Sarawak, 2022 dan 2023

Indikator	2022	2023
Jumlah penduduk ('000)[a]	22.6	22.7
Lelaki	12.9	12.9
Perempuan	9.7	9.7
Jangkaan hayat ketika lahir (tahun)		
Lelaki dan perempuan	71.8	72.1[p]
Lelaki	70.3	71.2[p]
Perempuan	73.7	73.0[p]
Kelahiran		
Bilangan kelahiran hidup	249	262
Kadar kelahiran kasar[b]	11.0	11.6
Kematian		
Bilangan kematian	110	135
Kadar kematian kasar[b]	4.9	6.0

Nota:
[a] Data adalah merujuk kepada data anggaran penduduk semasa pertengahan tahun berasaskan Banci Penduduk dan Perumahan Malaysia, 2020
[b] Kadar adalah bagi setiap 1,000 penduduk
[p] Permulaan
Hasil tambah mungkin berbeza disebabkan oleh pembundaran

GUNA TENAGA

Bilangan penduduk bekerja di Belaga adalah seramai 11.4 ribu orang pada tahun 2023. Kadar penyertaan tenaga buruh (KPTB) dan kadar pengangguran masing-masing mencatatkan 65.9 peratus dan 2.9 peratus pada tahun yang sama.

Paparan 2: Penduduk bekerja, kadar penyertaan tenaga buruh dan kadar pengangguran, Belaga, Sarawak, 2022 dan 2023

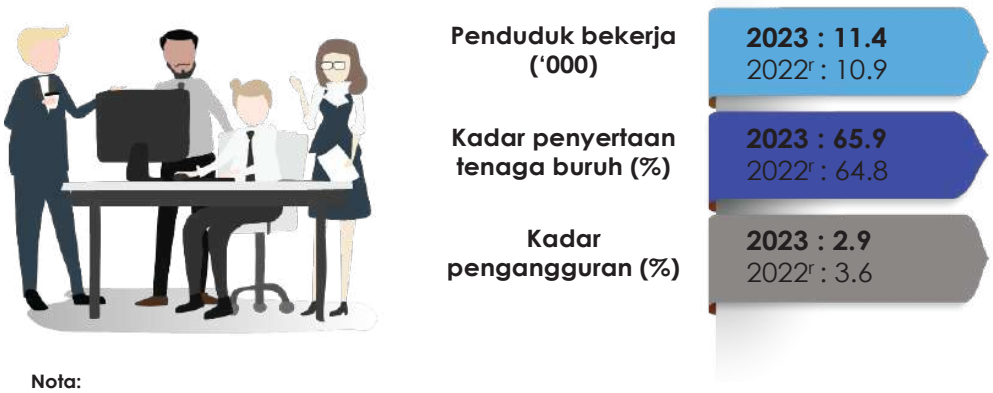

Nota:
[r] Data dikemaskini berdasarkan anggaran penduduk semasa pertengahan tahun

PENDIDIKAN

Belaga mempunyai 14 buah sekolah pada tahun 2023 merangkumi 12 sekolah rendah dan dua sekolah menengah. Bilangan guru di sekolah rendah dan sekolah menengah adalah masing-masing seramai 201 dan 144 guru pada tahun yang sama.

Jadual 2: Bilangan sekolah, guru dan murid sekolah kerajaan dan bantuan kerajaan, Belaga, Sarawak, 2022 dan 2023

	2022			2023		
	Sekolah rendah	Sekolah menengah		Sekolah rendah	Sekolah menengah	
Sekolah	12	2		12	2	
Guru	199	143		201	144	
Murid	n.a	Peringkat menengah n.a	Peringkat lepasan menengah n.a	n.a	Peringkat menengah n.a	Peringkat lepasan menengah n.a

Sumber: Kementerian Pendidikan Malaysia

KESIHATAN

Belaga mempunyai enam klinik kerajaan pada tahun 2023. Klinik kerajaan merangkumi klinik kesihatan (termasuk klinik kesihatan ibu dan anak), klinik desa dan klinik komuniti.

Paparan 3: Bilangan hospital dan klinik kerajaan, Belaga, Sarawak, 2022 dan 2023

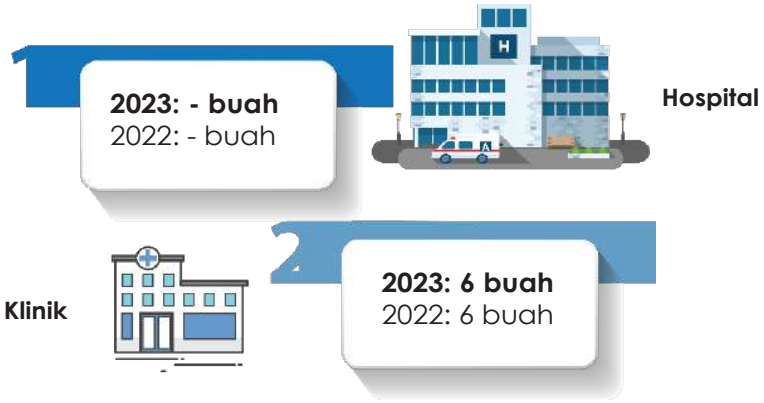

Sumber: Kementerian Kesihatan Malaysia

PERKHIDMATAN KEBAJIKAN

Bilangan ketua isi rumah miskin yang berdaftar dengan eKasih di Belaga pada tahun 2023 meningkat kepada 2,571 orang berbanding 2,469 (2022).

Paparan 4: Bilangan ketua isi rumah yang berdaftar dengan eKasih, Belaga, Sarawak, 2022 dan 2023

Sumber: Unit Penyelarasan Pelaksanaan (ICU), Jabatan Perdana Menteri

KESELAMATAN AWAM

Jenayah indeks merangkumi jenayah kekerasan dan jenayah harta benda. Jenayah indeks yang direkodkan di Belaga adalah sebanyak 34 kes pada tahun 2023. Jenayah kekerasan dan jenayah harta benda masing-masing mencatatkan dua kes dan 32 kes pada tahun yang sama.

Paparan 5: Jenayah indeks, jenayah kekerasan dan jenayah harta benda, Belaga, Sarawak, 2022 dan 2023

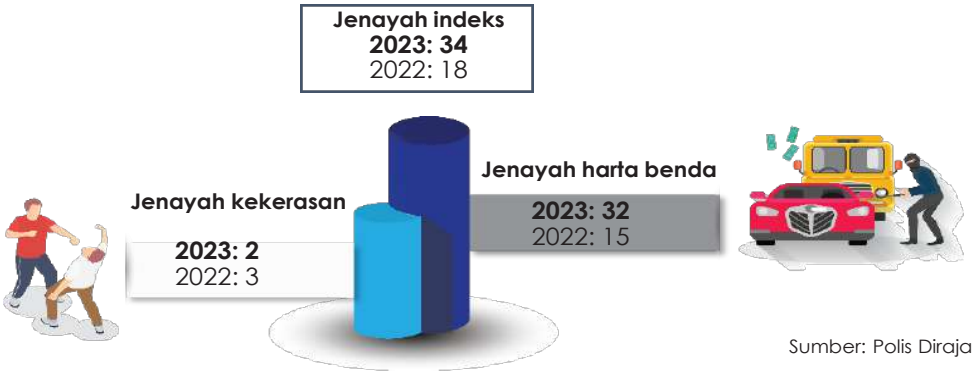

Sumber: Polis Diraja Malaysia

Bilangan kebakaran yang direkodkan di Belaga adalah sebanyak 10 kes pada tahun 2023. Tiada kes kematian dan kecederaan dicatatkan pada tahun yang sama.

Paparan 6: Bilangan kematian dan kecederaan akibat kebakaran, Belaga, Sarawak, 2022 dan 2023

Sumber: Jabatan Bomba dan Penyelamat Malaysia

STATISTIK SOSIAL
MIRI, SARAWAK

Paparan 1: Maklumat asas terpilih, Miri, Sarawak, 2023

Nota:
1. Banci adalah merujuk kepada data anggaran penduduk semasa pertengahan tahun berasaskan Banci Penduduk dan Perumahan Malaysia, 2020
2. Hasil tambah mungkin berbeza disebabkan oleh pembundaran

Miri mempunyai keluasan tanah 5,159.8 kilometer persegi dengan kepadatan penduduk 49 orang per kilometer persegi. Bilangan penduduk di Miri pada tahun 2023 adalah 254.4 ribu orang dengan kadar pertumbuhan tahunan 1.3 peratus.

PENDUDUK

Bilangan penduduk

Penduduk Miri pada tahun 2023 adalah 254.4 ribu orang dengan bilangan penduduk lelaki 133.1 ribu orang dan perempuan 121.3 ribu orang. **(Jadual 1)**

Jangkaan hayat ketika lahir

Jangkaan hayat ketika lahir pada tahun 2023 adalah 75.1 tahun. Jangkaan hayat mengikut jantina menunjukkan seorang bayi perempuan yang lahir pada tahun 2023 secara purata dijangka boleh hidup sehingga 77.7 tahun dan bayi lelaki dijangka boleh hidup sehingga 73.0 tahun. **(Jadual 1)**

Bilangan kelahiran hidup dan kadar kelahiran kasar

Bilangan kelahiran hidup yang dicatatkan pada tahun 2023 di Miri adalah sebanyak 3,597 kelahiran, meningkat 11.5 peratus berbanding 3,226 kelahiran pada tahun 2022. Kadar kelahiran kasar (CBR) merekodkan peningkatan daripada 12.8 (2022) kepada 14.1 (2023) bagi setiap 1,000 penduduk. **(Jadual 1)**

Bilangan kematian dan kadar kematian kasar

Bilangan kematian yang dicatatkan pada tahun 2023 di Miri adalah sebanyak 1,363 kematian, menurun 4.8 peratus berbanding 1,431 kematian pada tahun 2022. Kadar kematian kasar (CDR) merekodkan penurunan kepada 5.4 (2023) daripada 5.7 (2022) bagi setiap 1,000 penduduk. **(Jadual 1)**

MY LOCAL STATS, MIRI, SARAWAK, 2023

Jadual 1: Statistik utama penduduk dan demografi, Miri, Sarawak, 2022 dan 2023

Indikator	2022	2023
Jumlah penduduk ('000)[a]	251.2	254.4
Lelaki	131.3	133.1
Perempuan	119.8	121.3
Jangkaan hayat ketika lahir (tahun)		
Lelaki dan perempuan	74.6	75.1[p]
Lelaki	72.4	73.0[p]
Perempuan	77.3	77.7[p]
Kelahiran		
Bilangan kelahiran hidup	3,226	3,597
Kadar kelahiran kasar[b]	12.8	14.1
Kematian		
Bilangan kematian	1,431	1,363
Kadar kematian kasar[b]	5.7	5.4

Nota:
[a] Data adalah merujuk kepada data anggaran penduduk semasa pertengahan tahun berasaskan Banci Penduduk dan Perumahan Malaysia, 2020
[b] Kadar adalah bagi setiap 1,000 penduduk
[p] Permulaan
Hasil tambah mungkin berbeza disebabkan oleh pembundaran

GUNA TENAGA

Bilangan penduduk bekerja di Miri adalah seramai 132.2 ribu orang pada tahun 2023. Kadar penyertaan tenaga buruh (KPTB) dan kadar pengangguran masing-masing mencatatkan 71.4 peratus dan 2.3 peratus pada tahun yang sama.

Paparan 2: Penduduk bekerja, kadar penyertaan tenaga buruh dan kadar pengangguran, Miri, Sarawak, 2022 dan 2023

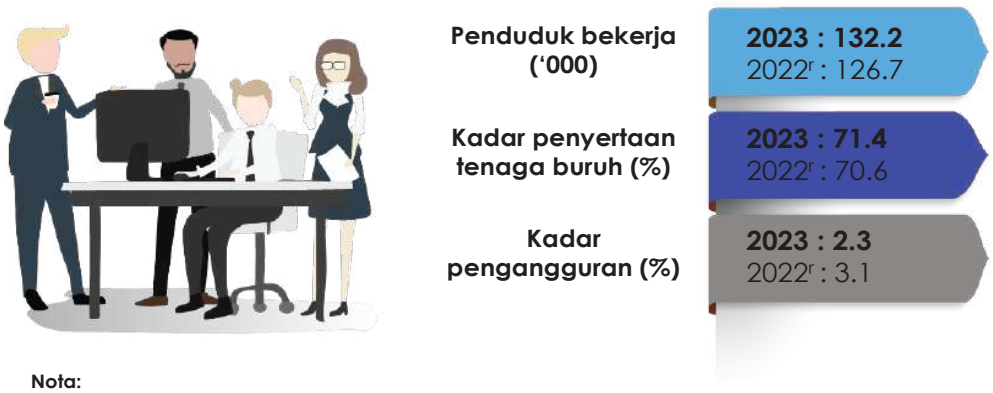

Nota:
[r] Data dikemaskini berdasarkan anggaran penduduk semasa pertengahan tahun

PENDIDIKAN

Miri mempunyai 72 buah sekolah pada tahun 2023 merangkumi 54 sekolah rendah dan 18 sekolah menengah. Bilangan guru di sekolah rendah dan sekolah menengah adalah masing-masing seramai 1,780 dan 1,558 guru pada tahun yang sama.

Jadual 2: Bilangan sekolah, guru dan murid sekolah kerajaan dan bantuan kerajaan, Miri, Sarawak, 2022 dan 2023

	2022			2023		
	Sekolah rendah	Sekolah menengah		Sekolah rendah	Sekolah menengah	
Sekolah	54	18		54	18	
Guru	1,745	1,512		1,780	1,558	
Murid	n.a	Peringkat menengah n.a	Peringkat lepasan menengah n.a	n.a	Peringkat menengah n.a	Peringkat lepasan menengah n.a

Sumber: Kementerian Pendidikan Malaysia

KESIHATAN

Miri mempunyai sebuah hospital kerajaan dan 16 klinik kerajaan pada tahun 2023. Klinik kerajaan merangkumi klinik kesihatan (termasuk klinik kesihatan ibu dan anak), klinik desa dan klinik komuniti.

Paparan 3: Bilangan hospital dan klinik kerajaan, Miri, Sarawak, 2022 dan 2023

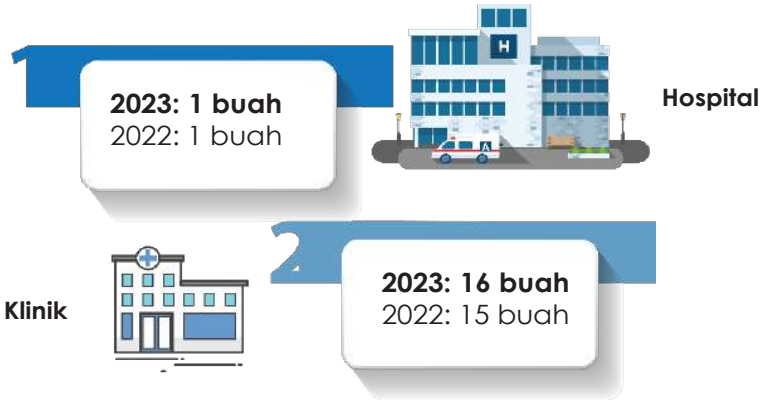

Sumber: Kementerian Kesihatan Malaysia

PERKHIDMATAN KEBAJIKAN

Bilangan ketua isi rumah miskin yang berdaftar dengan eKasih di Miri pada tahun 2023 menurun kepada 1,964 orang berbanding 2,651 (2022).

Paparan 4: Bilangan ketua isi rumah yang berdaftar dengan eKasih, Miri, Sarawak, 2022 dan 2023

Sumber: Unit Penyelarasan Pelaksanaan (ICU), Jabatan Perdana Menteri

KESELAMATAN AWAM

Jenayah indeks merangkumi jenayah kekerasan dan jenayah harta benda. Jenayah indeks yang direkodkan di Miri adalah sebanyak 292 kes pada tahun 2023. Jenayah kekerasan dan jenayah harta benda masing-masing mencatatkan 51 kes dan 241 kes pada tahun yang sama.

Paparan 5: Jenayah indeks, jenayah kekerasan dan jenayah harta benda, Miri, Sarawak, 2022 dan 2023

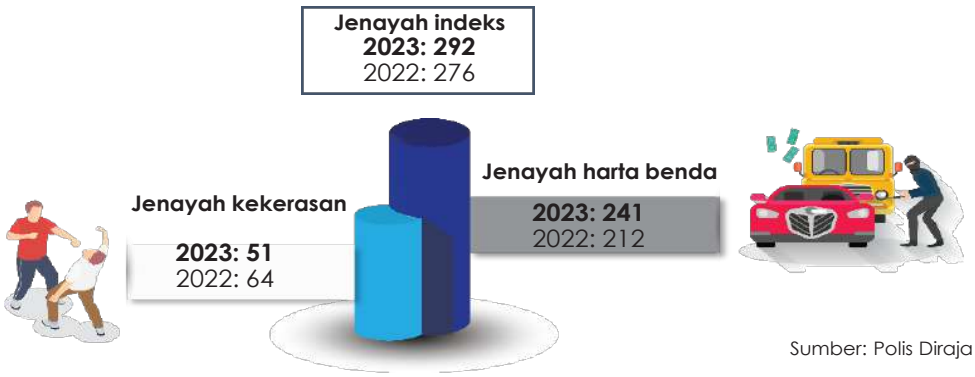

Sumber: Polis Diraja Malaysia

Bilangan kebakaran yang direkodkan di Miri adalah sebanyak 491 kes pada tahun 2023. Bilangan kecederaan mencatatkan tiga kes pada tahun yang sama.

Paparan 6: Bilangan kematian dan kecederaan akibat kebakaran, Miri, Sarawak, 2022 dan 2023

Sumber: Jabatan Bomba dan Penyelamat Malaysia

STATISTIK SOSIAL
MARUDI, SARAWAK

Paparan 1: Maklumat asas terpilih, Marudi, Sarawak, 2023

Nota:
1. Banci adalah merujuk kepada data anggaran penduduk semasa pertengahan tahun berasaskan Banci Penduduk dan Perumahan Malaysia, 2020
2. Hasil tambah mungkin berbeza disebabkan oleh pembundaran

Marudi mempunyai keluasan tanah 3,078.6 kilometer persegi dengan kepadatan penduduk enam orang per kilometer persegi. Bilangan penduduk di Marudi pada tahun 2023 adalah 18.7 ribu orang dengan kadar tahunan -0.6 peratus.

PENDUDUK

Bilangan penduduk

Penduduk Marudi pada tahun 2023 adalah 18.7 ribu orang dengan bilangan penduduk lelaki 9.9 ribu orang dan perempuan 8.8 ribu orang. **(Jadual 1)**

Jangkaan hayat ketika lahir

Jangkaan hayat ketika lahir pada tahun 2023 adalah 69.4 tahun. Jangkaan hayat mengikut jantina menunjukkan seorang bayi perempuan yang lahir pada tahun 2023 secara purata dijangka boleh hidup sehingga 71.5 tahun dan bayi lelaki dijangka boleh hidup sehingga 67.7 tahun. **(Jadual 1)**

Bilangan kelahiran hidup dan kadar kelahiran kasar

Bilangan kelahiran hidup yang dicatatkan pada tahun 2023 di Marudi adalah sebanyak 209 kelahiran, menurun 28.7 peratus berbanding 293 kelahiran pada tahun 2022. Kadar kelahiran kasar (CBR) merekodkan penurunan daripada 15.6 (2022) kepada 11.2 (2023) bagi setiap 1,000 penduduk. **(Jadual 1)**

Bilangan kematian dan kadar kematian kasar

Bilangan kematian yang dicatatkan pada tahun 2023 di Marudi adalah sebanyak 181 kematian, menurun 3.7 peratus berbanding 188 kematian pada tahun 2022. Kadar kematian kasar (CDR) merekodkan penurunan kepada 9.7 (2023) daripada 10.0 (2022) bagi setiap 1,000 penduduk. **(Jadual 1)**

MY LOCAL STATS, MARUDI, SARAWAK, 2023

Jadual 1: Statistik utama penduduk dan demografi, Marudi, Sarawak, 2022 dan 2023

Indikator	2022	2023
Jumlah penduduk ('000)[a]	18.8	18.7
Lelaki	10.0	9.9
Perempuan	8.8	8.8
Jangkaan hayat ketika lahir (tahun)		
Lelaki dan perempuan	69.5	69.4[p]
Lelaki	67.7	67.7[p]
Perempuan	71.6	71.5[p]
Kelahiran		
Bilangan kelahiran hidup	293	209
Kadar kelahiran kasar[b]	15.6	11.2
Kematian		
Bilangan kematian	188	181
Kadar kematian kasar[b]	10.0	9.7

Nota:
[a] Data adalah merujuk kepada data anggaran penduduk semasa pertengahan tahun berasaskan Banci Penduduk dan Perumahan Malaysia, 2020
[b] Kadar adalah bagi setiap 1,000 penduduk
[p] Permulaan
Hasil tambah mungkin berbeza disebabkan oleh pembundaran

GUNA TENAGA

Bilangan penduduk bekerja di Marudi adalah seramai 8.8 ribu orang pada tahun 2023. Kadar penyertaan tenaga buruh (KPTB) dan kadar pengangguran masing-masing mencatatkan 67.5 peratus dan 2.5 peratus pada tahun yang sama.

Paparan 2: Penduduk bekerja, kadar penyertaan tenaga buruh dan kadar pengangguran, Marudi, Sarawak, 2022 dan 2023

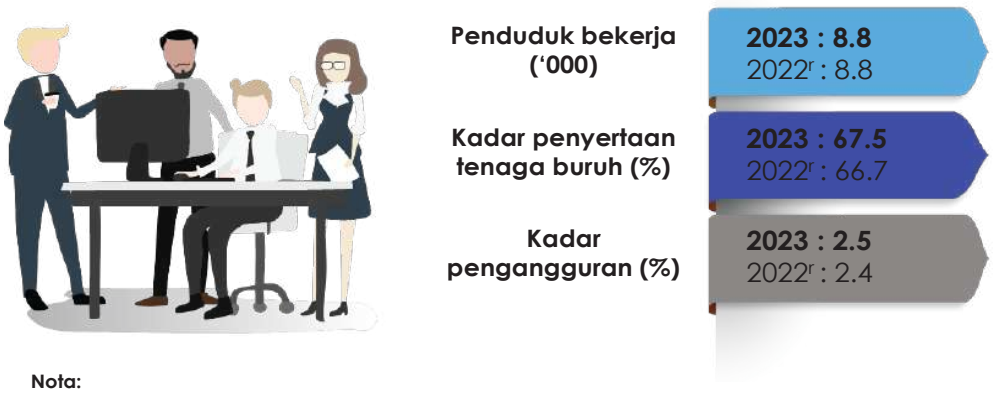

Nota:
[r] Data dikemaskini berdasarkan anggaran penduduk semasa pertengahan tahun

PENDIDIKAN

Marudi mempunyai 85 buah sekolah pada tahun 2023 merangkumi 76 sekolah rendah dan sembilan sekolah menengah. Bilangan guru di sekolah rendah dan sekolah menengah adalah masing-masing seramai 822 dan 378 guru pada tahun yang sama.

Jadual 2: Bilangan sekolah, guru dan murid sekolah kerajaan dan bantuan kerajaan, Marudi, Sarawak, 2022 dan 2023

	2022			2023		
	Sekolah rendah	Sekolah menengah		Sekolah rendah	Sekolah menengah	
Sekolah	77	8		76	9	
Guru	864	339		822	378	
Murid	n.a	Peringkat menengah n.a	Peringkat lepasan menengah n.a	n.a	Peringkat menengah n.a	Peringkat lepasan menengah n.a

Sumber: Kementerian Pendidikan Malaysia

KESIHATAN

Marudi mempunyai sebuah hospital kerajaan dan empat klinik kerajaan pada tahun 2023. Klinik kerajaan merangkumi klinik kesihatan (termasuk klinik kesihatan ibu dan anak), klinik desa dan klinik komuniti.

Paparan 3: Bilangan hospital dan klinik kerajaan, Marudi, Sarawak, 2022 dan 2023

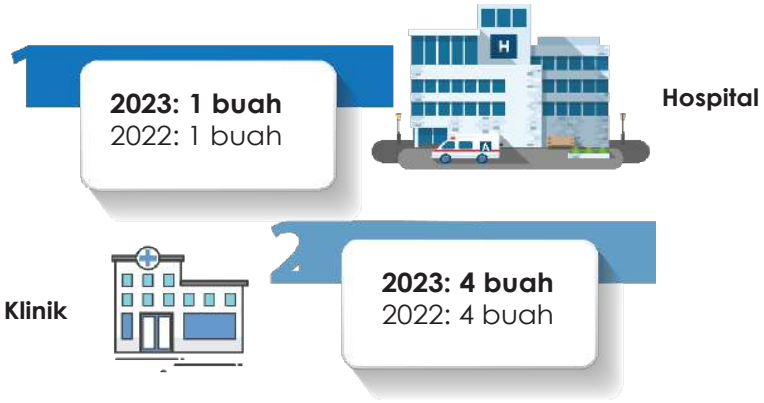

Sumber: Kementerian Kesihatan Malaysia

PERKHIDMATAN KEBAJIKAN

Bilangan ketua isi rumah miskin yang berdaftar dengan eKasih di Marudi pada tahun 2023 menurun kepada 925 orang berbanding 1,072 (2022).

Paparan 4: Bilangan ketua isi rumah yang berdaftar dengan eKasih, Marudi, Sarawak, 2022 dan 2023

Sumber: Unit Penyelarasan Pelaksanaan (ICU), Jabatan Perdana Menteri

KESELAMATAN AWAM

Jenayah indeks merangkumi jenayah kekerasan dan jenayah harta benda. Jenayah indeks yang direkodkan di Marudi adalah sebanyak 76 kes pada tahun 2023. Jenayah kekerasan dan jenayah harta benda masing-masing mencatatkan 18 kes dan 58 kes pada tahun yang sama.

Paparan 5: Jenayah indeks, jenayah kekerasan dan jenayah harta benda, Marudi, Sarawak, 2022 dan 2023

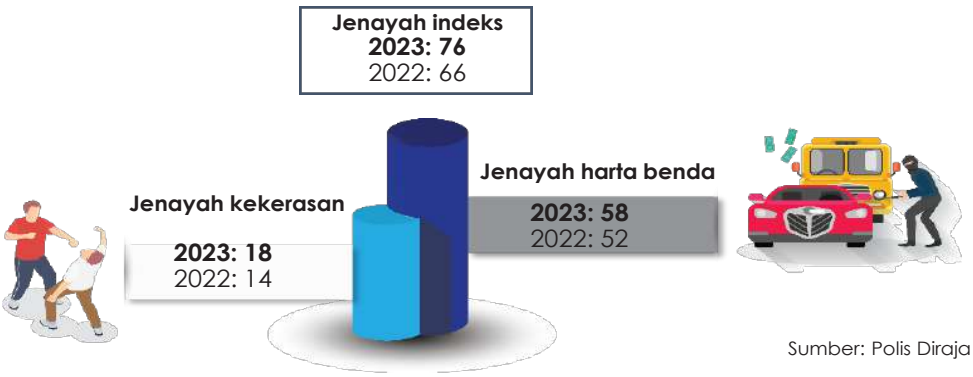

Sumber: Polis Diraja Malaysia

Bilangan kebakaran yang direkodkan di Marudi adalah sebanyak 15 kes pada tahun 2023. Bilangan kecederaan mencatatkan satu kes pada tahun yang sama.

Paparan 6: Bilangan kematian dan kecederaan akibat kebakaran, Marudi, Sarawak, 2022 dan 2023

Sumber: Jabatan Bomba dan Penyelamat Malaysia

STATISTIK SOSIAL
LIMBANG, SARAWAK

Paparan 1: Maklumat asas terpilih, Limbang, Sarawak, 2023

Nota:
1. Banci adalah merujuk kepada data anggaran penduduk semasa pertengahan tahun berasaskan Banci Penduduk dan Perumahan Malaysia, 2020
2. Hasil tambah mungkin berbeza disebabkan oleh pembundaran

Limbang mempunyai keluasan tanah 3,974.6 kilometer persegi dengan kepadatan penduduk 12 orang per kilometer persegi. Bilangan penduduk di Limbang pada tahun 2023 adalah 46.1 ribu orang dengan kadar pertumbuhan tahunan 1.0 peratus.

PENDUDUK

Bilangan penduduk

Penduduk Limbang pada tahun 2023 adalah 46.1 ribu orang dengan bilangan penduduk lelaki 23.7 ribu orang dan perempuan 22.4 ribu orang. **(Jadual 1)**

Jangkaan hayat ketika lahir

Jangkaan hayat ketika lahir pada tahun 2023 adalah 72.7 tahun. Jangkaan hayat mengikut jantina menunjukkan seorang bayi perempuan yang lahir pada tahun 2023 secara purata dijangka boleh hidup sehingga 75.3 tahun dan bayi lelaki dijangka boleh hidup sehingga 70.5 tahun. **(Jadual 1)**

Bilangan kelahiran hidup dan kadar kelahiran kasar

Bilangan kelahiran hidup yang dicatatkan pada tahun 2023 di Limbang adalah sebanyak 671 kelahiran, meningkat 14.1 peratus berbanding 588 kelahiran pada tahun 2022. Kadar kelahiran kasar (CBR) merekodkan peningkatan daripada 12.9 (2022) kepada 14.6 (2023) bagi setiap 1,000 penduduk. **(Jadual 1)**

Bilangan kematian dan kadar kematian kasar

Bilangan kematian yang dicatatkan pada tahun 2023 di Limbang adalah sebanyak 324 kematian, menurun 1.8 peratus berbanding 330 kematian pada tahun 2022. Kadar kematian kasar (CDR) merekodkan penurunan kepada 7.0 (2023) daripada 7.2 (2022) bagi setiap 1,000 penduduk. **(Jadual 1)**

MY LOCAL STATS, LIMBANG, SARAWAK, 2023

Jadual 1: Statistik utama penduduk dan demografi, Limbang, Sarawak, 2022 dan 2023

Indikator	2022	2023
Jumlah penduduk ('000)[a]	45.6	46.1
Lelaki	23.4	23.7
Perempuan	22.2	22.4
Jangkaan hayat ketika lahir (tahun)		
Lelaki dan perempuan	72.6	72.7[p]
Lelaki	70.5	70.5[p]
Perempuan	75.2	75.3[p]
Kelahiran		
Bilangan kelahiran hidup	588	671
Kadar kelahiran kasar[b]	12.9	14.6
Kematian		
Bilangan kematian	330	324
Kadar kematian kasar[b]	7.2	7.0

Nota:
[a] Data adalah merujuk kepada data anggaran penduduk semasa pertengahan tahun berasaskan Banci Penduduk dan Perumahan Malaysia, 2020
[b] Kadar adalah bagi setiap 1,000 penduduk
[p] Permulaan
Hasil tambah mungkin berbeza disebabkan oleh pembundaran

GUNA TENAGA

Bilangan penduduk bekerja di Limbang adalah seramai 21.0 ribu orang pada tahun 2023. Kadar penyertaan tenaga buruh (KPTB) dan kadar pengangguran masing-masing mencatatkan 68.2 peratus dan 3.0 peratus pada tahun yang sama.

Paparan 2: Penduduk bekerja, kadar penyertaan tenaga buruh dan kadar pengangguran, Limbang, Sarawak, 2022 dan 2023

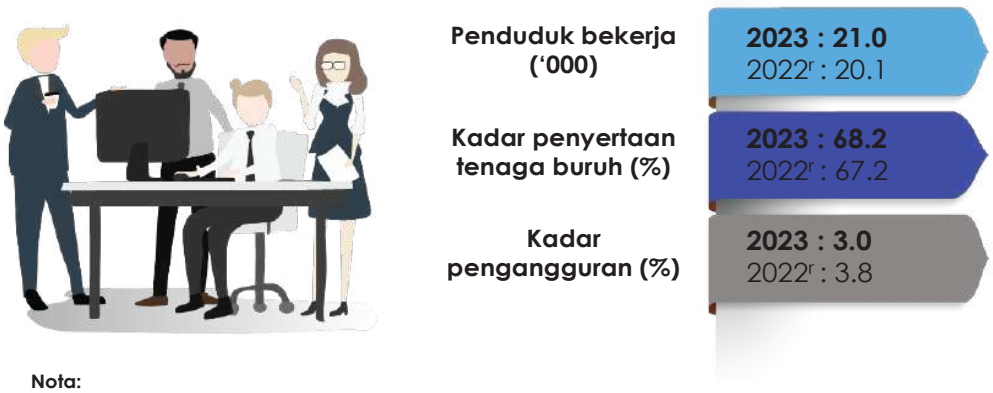

Nota:
[r] Data dikemaskini berdasarkan anggaran penduduk semasa pertengahan tahun

PENDIDIKAN

Limbang mempunyai 40 buah sekolah pada tahun 2023 merangkumi 35 sekolah rendah dan lima sekolah menengah. Bilangan guru di sekolah rendah dan sekolah menengah adalah masing-masing seramai 543 dan 340 guru pada tahun yang sama.

Jadual 2: Bilangan sekolah, guru dan murid sekolah kerajaan dan bantuan kerajaan, Limbang, Sarawak, 2022 dan 2023

	2022			2023		
	Sekolah rendah	Sekolah menengah		Sekolah rendah	Sekolah menengah	
Sekolah	35	5		35	5	
Guru	533	341		543	340	
Murid	n.a	Peringkat menengah n.a	Peringkat lepasan menengah n.a	n.a	Peringkat menengah n.a	Peringkat lepasan menengah n.a

Sumber: Kementerian Pendidikan Malaysia

KESIHATAN

Limbang mempunyai sebuah hospital kerajaan dan enam klinik kerajaan pada tahun 2023. Klinik kerajaan merangkumi klinik kesihatan (termasuk klinik kesihatan ibu dan anak), klinik desa dan klinik komuniti.

Paparan 3: Bilangan hospital dan klinik kerajaan, Limbang, Sarawak, 2022 dan 2023

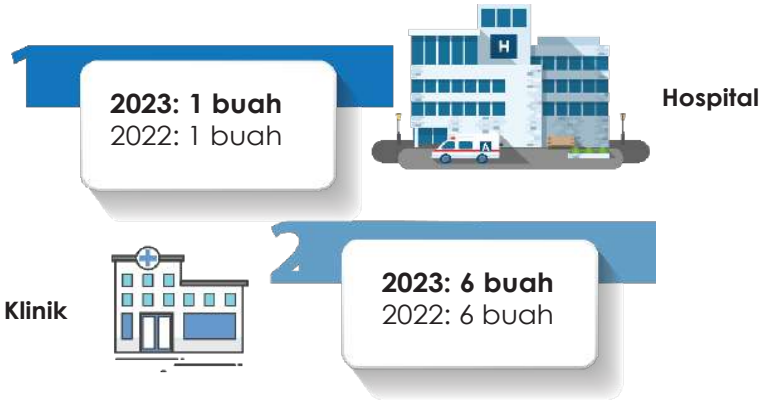

Sumber: Kementerian Kesihatan Malaysia

PERKHIDMATAN KEBAJIKAN

Bilangan ketua isi rumah miskin yang berdaftar dengan eKasih di Limbang pada tahun 2023 menurun kepada 2,348 orang berbanding 2,403 (2022).

Paparan 4: Bilangan ketua isi rumah yang berdaftar dengan eKasih, Limbang, Sarawak, 2022 dan 2023

Sumber: Unit Penyelarasan Pelaksanaan (ICU), Jabatan Perdana Menteri

KESELAMATAN AWAM

Jenayah indeks merangkumi jenayah kekerasan dan jenayah harta benda. Jenayah indeks yang direkodkan di Limbang adalah sebanyak 22 kes pada tahun 2023. Jenayah kekerasan dan jenayah harta benda masing-masing mencatatkan tujuh kes dan 15 kes pada tahun yang sama.

Paparan 5: Jenayah indeks, jenayah kekerasan dan jenayah harta benda, Limbang, Sarawak, 2022 dan 2023

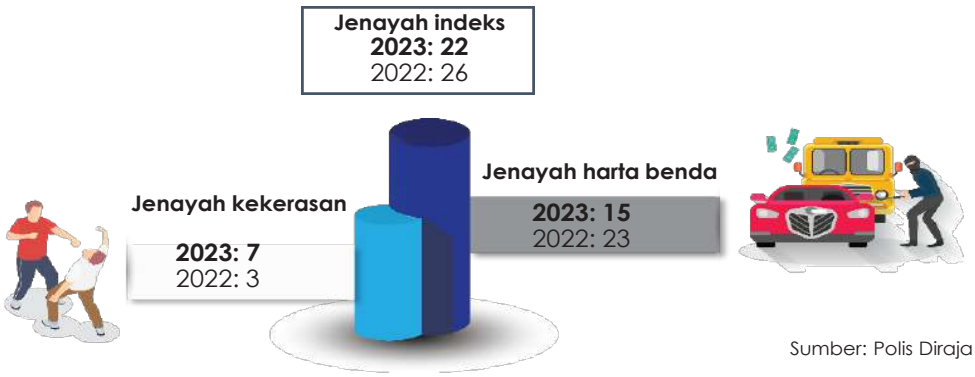

Sumber: Polis Diraja Malaysia

Bilangan kebakaran yang direkodkan di Limbang adalah sebanyak 25 kes pada tahun 2023. Bilangan kecederaan mencatatkan tiga kes pada tahun yang sama.

Paparan 6: Bilangan kematian dan kecederaan akibat kebakaran, Limbang, Sarawak, 2022 dan 2023

Sumber: Jabatan Bomba dan Penyelamat Malaysia

STATISTIK SOSIAL
LAWAS, SARAWAK

Paparan 1: Maklumat asas terpilih, Lawas, Sarawak, 2023

Nota:
1. Banci adalah merujuk kepada data anggaran penduduk semasa pertengahan tahun berasaskan Banci Penduduk dan Perumahan Malaysia, 2020
2. Hasil tambah mungkin berbeza disebabkan oleh pembundaran

Lawas mempunyai keluasan tanah 3,680.2 kilometer persegi dengan kepadatan penduduk 10 orang per kilometer persegi. Bilangan penduduk di Lawas pada tahun 2023 adalah 37.7 ribu orang dengan kadar pertumbuhan tahunan 1.5 peratus.

PENDUDUK

Bilangan penduduk

Penduduk Lawas pada tahun 2023 adalah 37.7 ribu orang dengan bilangan penduduk lelaki 19.2 ribu orang dan perempuan 18.5 ribu orang. **(Jadual 1)**

Jangkaan hayat ketika lahir

Jangkaan hayat ketika lahir pada tahun 2023 adalah 72.7 tahun. Jangkaan hayat mengikut jantina menunjukkan seorang bayi perempuan yang lahir pada tahun 2023 secara purata dijangka boleh hidup sehingga 76.0 tahun dan bayi lelaki dijangka boleh hidup sehingga 69.9 tahun. **(Jadual 1)**

Bilangan kelahiran hidup dan kadar kelahiran kasar

Bilangan kelahiran hidup yang dicatatkan pada tahun 2023 di Lawas adalah sebanyak 650 kelahiran, meningkat 5.0 peratus berbanding 619 kelahiran pada tahun 2022. Kadar kelahiran kasar (CBR) merekodkan peningkatan daripada 16.7 (2022) kepada 17.2 (2023) bagi setiap 1,000 penduduk. **(Jadual 1)**

Bilangan kematian dan kadar kematian kasar

Bilangan kematian yang dicatatkan pada tahun 2023 di Lawas adalah sebanyak 256 kematian, menurun 11.1 peratus berbanding 288 kematian pada tahun 2022. Kadar kematian kasar (CDR) merekodkan penurunan kepada 6.8 (2023) daripada 7.8 (2022) bagi setiap 1,000 penduduk. **(Jadual 1)**

Jadual 1: Statistik utama penduduk dan demografi, Lawas, Sarawak, 2022 dan 2023

Indikator	2022	2023
Jumlah penduduk ('000)[a]	37.2	37.7
Lelaki	18.9	19.2
Perempuan	18.2	18.5
Jangkaan hayat ketika lahir (tahun)		
Lelaki dan perempuan	72.6	72.7[p]
Lelaki	70.1	69.9[p]
Perempuan	75.6	76.0[p]
Kelahiran		
Bilangan kelahiran hidup	619	650
Kadar kelahiran kasar[b]	16.7	17.2
Kematian		
Bilangan kematian	288	256
Kadar kematian kasar[b]	7.8	6.8

Nota:
[a] Data adalah merujuk kepada data anggaran penduduk semasa pertengahan tahun berasaskan Banci Penduduk dan Perumahan Malaysia, 2020
[b] Kadar adalah bagi setiap 1,000 penduduk
[p] Permulaan
Hasil tambah mungkin berbeza disebabkan oleh pembundaran

GUNA TENAGA

Bilangan penduduk bekerja di Lawas adalah seramai 16.2 ribu orang pada tahun 2023. Kadar penyertaan tenaga buruh (KPTB) dan kadar pengangguran masing-masing mencatatkan 67.9 peratus dan 4.9 peratus pada tahun yang sama.

Paparan 2: Penduduk bekerja, kadar penyertaan tenaga buruh dan kadar pengangguran, Lawas, Sarawak, 2022 dan 2023

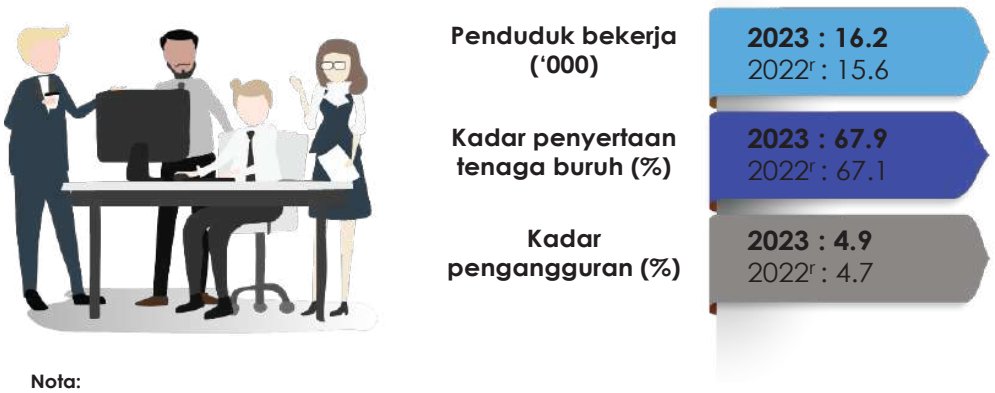

Nota:
[r] Data dikemaskini berdasarkan anggaran penduduk semasa pertengahan tahun

PENDIDIKAN

Lawas mempunyai 35 buah sekolah pada tahun 2023 merangkumi 31 sekolah rendah dan empat sekolah menengah. Bilangan guru di sekolah rendah dan sekolah menengah adalah masing-masing seramai 476 dan 237 guru pada tahun yang sama.

Jadual 2: Bilangan sekolah, guru dan murid sekolah kerajaan dan bantuan kerajaan, Lawas, Sarawak, 2022 dan 2023

	2022			2023		
	Sekolah rendah	Sekolah menengah		Sekolah rendah	Sekolah menengah	
Sekolah	31	4		31	4	
Guru	459	235		476	237	
Murid	n.a	Peringkat menengah n.a	Peringkat lepasan menengah n.a	n.a	Peringkat menengah n.a	Peringkat lepasan menengah n.a

Sumber: Kementerian Pendidikan Malaysia

KESIHATAN

Lawas mempunyai sebuah hospital kerajaan dan sembilan klinik kerajaan pada tahun 2023. Klinik kerajaan merangkumi klinik kesihatan (termasuk klinik kesihatan ibu dan anak), klinik desa dan klinik komuniti.

Paparan 3: Bilangan hospital dan klinik kerajaan, Lawas, Sarawak, 2022 dan 2023

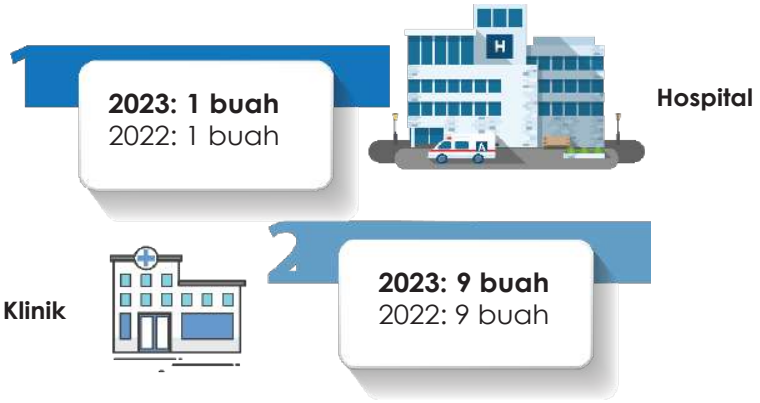

Sumber: Kementerian Kesihatan Malaysia

PERKHIDMATAN KEBAJIKAN

Bilangan ketua isi rumah miskin yang berdaftar dengan eKasih di Lawas pada tahun 2023 meningkat kepada 1,495 orang berbanding 1,416 (2022).

Paparan 4: Bilangan ketua isi rumah yang berdaftar dengan eKasih, Lawas, Sarawak, 2022 dan 2023

Sumber: Unit Penyelarasan Pelaksanaan (ICU), Jabatan Perdana Menteri

KESELAMATAN AWAM

Jenayah indeks merangkumi jenayah kekerasan dan jenayah harta benda. Jenayah indeks yang direkodkan di Lawas adalah sebanyak 33 kes pada tahun 2023. Jenayah kekerasan dan jenayah harta benda masing-masing mencatatkan 12 kes dan 21 kes pada tahun yang sama.

Paparan 5: Jenayah indeks, jenayah kekerasan dan jenayah harta benda, Lawas, Sarawak, 2022 dan 2023

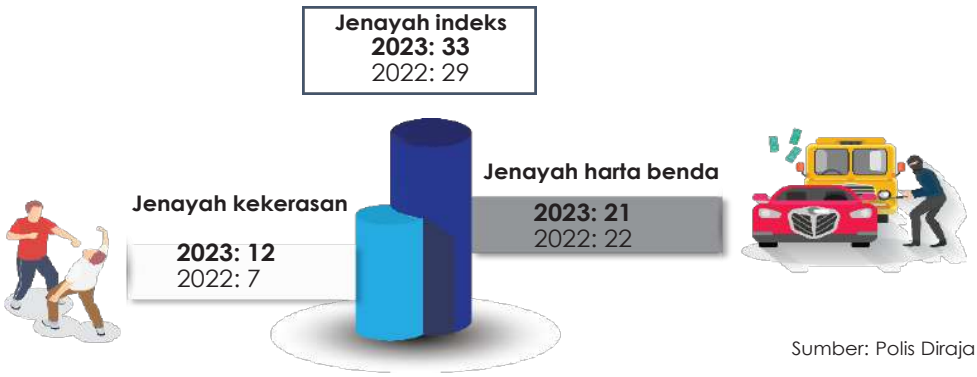

Sumber: Polis Diraja Malaysia

Bilangan kebakaran yang direkodkan di Lawas adalah sebanyak 29 kes pada tahun 2023. Tiada kes kematian dan kecederaan dicatatkan pada tahun yang sama.

Paparan 6: Bilangan kematian dan kecederaan akibat kebakaran, Lawas, Sarawak, 2022 dan 2023

Sumber: Jabatan Bomba dan Penyelamat Malaysia

STATISTIK SOSIAL
MATU, SARAWAK

Paparan 1: Maklumat asas terpilih, Matu, Sarawak, 2023

Nota:
1. Banci adalah merujuk kepada data anggaran penduduk semasa pertengahan tahun berasaskan Banci Penduduk dan Perumahan Malaysia, 2020
2. Hasil tambah mungkin berbeza disebabkan oleh pembundaran

Matu mempunyai keluasan tanah 1,600.8 kilometer persegi dengan kepadatan penduduk 10 orang per kilometer persegi. Bilangan penduduk di Matu pada tahun 2023 adalah 16.5 ribu orang dengan kadar pertumbuhan tahunan 0.9 peratus.

PENDUDUK

Bilangan penduduk

Penduduk Matu pada tahun 2023 adalah 16.5 ribu orang dengan bilangan penduduk lelaki 8.9 ribu orang dan perempuan 7.6 ribu orang. **(Jadual 1)**

Jangkaan hayat ketika lahir

Jangkaan hayat ketika lahir pada tahun 2023 adalah 72.1 tahun. Jangkaan hayat mengikut jantina menunjukkan seorang bayi perempuan yang lahir pada tahun 2023 secara purata dijangka boleh hidup sehingga 74.5 tahun dan bayi lelaki dijangka boleh hidup sehingga 70.0 tahun. **(Jadual 1)**

Bilangan kelahiran hidup dan kadar kelahiran kasar

Bilangan kelahiran hidup yang dicatatkan pada tahun 2023 di Matu adalah sebanyak 272 kelahiran, menurun 11.7 peratus berbanding 308 kelahiran pada tahun 2022. Kadar kelahiran kasar (CBR) merekodkan penurunan daripada 18.8 (2022) kepada 16.5 (2023) bagi setiap 1,000 penduduk. **(Jadual 1)**

Bilangan kematian dan kadar kematian kasar

Bilangan kematian yang dicatatkan pada tahun 2023 di Matu adalah sebanyak 149 kematian, meningkat 3.5 peratus berbanding 144 kematian pada tahun 2022. Kadar kematian kasar (CDR) merekodkan peningkatan kepada 9.0 (2023) daripada 8.8 (2022) bagi setiap 1,000 penduduk. **(Jadual 1)**

MY LOCAL STATS, MATU, SARAWAK, 2023

Jadual 1: Statistik utama penduduk dan demografi, Matu, Sarawak, 2022 dan 2023

Indikator	2022	2023
Jumlah penduduk ('000)[a]	16.4	16.5
Lelaki	8.8	8.9
Perempuan	7.5	7.6
Jangkaan hayat ketika lahir (tahun)		
Lelaki dan perempuan	71.3	72.1[p]
Lelaki	69.0	70.0[p]
Perempuan	74.0	74.5[p]
Kelahiran		
Bilangan kelahiran hidup	308	272
Kadar kelahiran kasar[b]	18.8	16.5
Kematian		
Bilangan kematian	144	149
Kadar kematian kasar[b]	8.8	9.0

Nota:
[a] Data adalah merujuk kepada data anggaran penduduk semasa pertengahan tahun berasaskan Banci Penduduk dan Perumahan Malaysia, 2020
[b] Kadar adalah bagi setiap 1,000 penduduk
[p] Permulaan
Hasil tambah mungkin berbeza disebabkan oleh pembundaran

GUNA TENAGA

Bilangan penduduk bekerja di Matu adalah seramai 7.3 ribu orang pada tahun 2023. Kadar penyertaan tenaga buruh (KPTB) dan kadar pengangguran masing-masing mencatatkan 65.5 peratus dan 3.7 peratus pada tahun yang sama.

Paparan 2: Penduduk bekerja, kadar penyertaan tenaga buruh dan kadar pengangguran, Matu, Sarawak, 2022 dan 2023

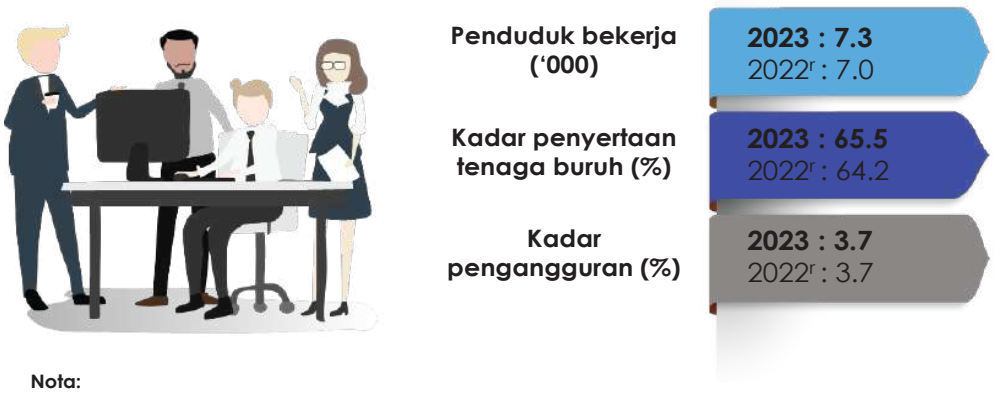

Nota:
[r] Data dikemaskini berdasarkan anggaran penduduk semasa pertengahan tahun

KESIHATAN

Matu mempunyai enam klinik kerajaan pada tahun 2023. Klinik kerajaan merangkumi klinik kesihatan (termasuk klinik kesihatan ibu dan anak), klinik desa dan klinik komuniti.

Paparan 3: Bilangan hospital dan klinik kerajaan, Matu, Sarawak, 2022 dan 2023

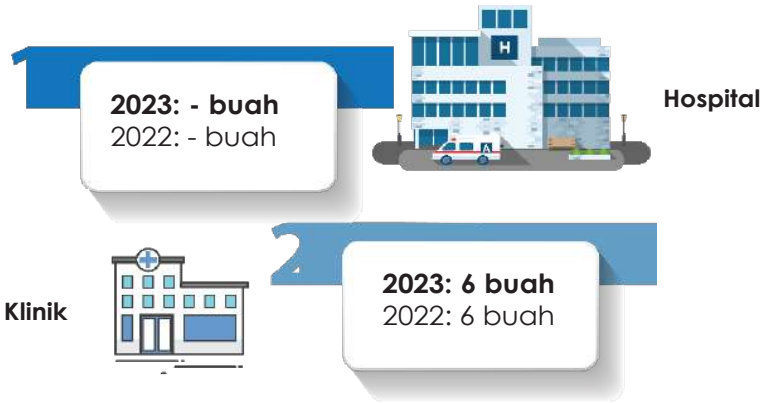

Sumber: Kementerian Kesihatan Malaysia

PERKHIDMATAN KEBAJIKAN

Bilangan ketua isi rumah miskin yang berdaftar dengan eKasih di Matu pada tahun 2023 meningkat kepada 1,797 orang berbanding 1,734 (2022).

Paparan 4: Bilangan ketua isi rumah yang berdaftar dengan eKasih, Matu, Sarawak, 2022 dan 2023

KESELAMATAN AWAM

Jenayah indeks merangkumi jenayah kekerasan dan jenayah harta benda. Jenayah indeks yang direkodkan di Matu adalah sebanyak 40 kes pada tahun 2023. Jenayah kekerasan dan jenayah harta benda masing-masing mencatatkan tiga kes dan 37 kes pada tahun yang sama.

Paparan 5: Jenayah indeks, jenayah kekerasan dan jenayah harta benda, Matu, Sarawak, 2022 dan 2023

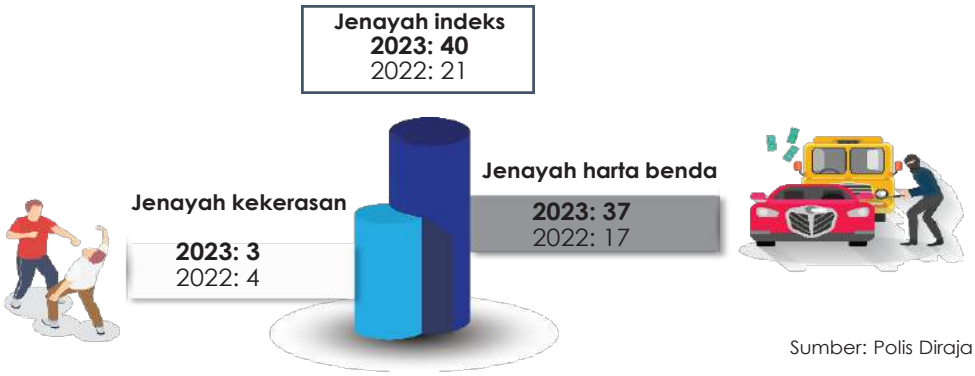

Sumber: Polis Diraja Malaysia

MY LOCAL STATS, MATU, SARAWAK, 2023

STATISTIK SOSIAL
ASAJAYA, SARAWAK

Paparan 1: Maklumat asas terpilih, Asajaya, Sarawak, 2023

Nota:
1. Banci adalah merujuk kepada data anggaran penduduk semasa pertengahan tahun berasaskan Banci Penduduk dan Perumahan Malaysia, 2020
2. Hasil tambah mungkin berbeza disebabkan oleh pembundaran

Asajaya mempunyai keluasan tanah 289.7 kilometer persegi dengan kepadatan penduduk 114 orang per kilometer persegi. Bilangan penduduk di Asajaya pada tahun 2023 adalah 34.5 ribu orang dengan kadar pertumbuhan tahunan 1.2 peratus.

PENDUDUK

Bilangan penduduk

Penduduk Asajaya pada tahun 2023 adalah 34.5 ribu orang dengan bilangan penduduk lelaki 17.6 ribu orang dan perempuan 17.0 ribu orang. **(Jadual 1)**

Jangkaan hayat ketika lahir

Jangkaan hayat ketika lahir pada tahun 2023 adalah 74.4 tahun. Jangkaan hayat mengikut jantina menunjukkan seorang bayi perempuan yang lahir pada tahun 2023 secara purata dijangka boleh hidup sehingga 76.8 tahun dan bayi lelaki dijangka boleh hidup sehingga 72.3 tahun. **(Jadual 1)**

Bilangan kelahiran hidup dan kadar kelahiran kasar

Bilangan kelahiran hidup yang dicatatkan pada tahun 2023 di Asajaya adalah sebanyak 641 kelahiran, meningkat 13.3 peratus berbanding 566 kelahiran pada tahun 2022. Kadar kelahiran kasar (CBR) merekodkan peningkatan daripada 16.6 (2022) kepada 18.6 (2023) bagi setiap 1,000 penduduk. **(Jadual 1)**

Bilangan kematian dan kadar kematian kasar

Bilangan kematian yang dicatatkan pada tahun 2023 di Asajaya adalah sebanyak 252 kematian, menurun 8.4 peratus berbanding 275 kematian pada tahun 2022. Kadar kematian kasar (CDR) merekodkan penurunan kepada 7.3 (2023) daripada 8.1 (2022) bagi setiap 1,000 penduduk. **(Jadual 1)**

MY LOCAL STATS, ASAJAYA, SARAWAK, 2023

Jadual 1: Statistik utama penduduk dan demografi, Asajaya, Sarawak, 2022 dan 2023

Indikator	2022	2023
Jumlah penduduk ('000)[a]	34.1	34.5
Lelaki	17.4	17.6
Perempuan	16.7	17.0
Jangkaan hayat ketika lahir (tahun)		
Lelaki dan perempuan	74.2	74.4[p]
Lelaki	71.9	72.3[p]
Perempuan	76.8	76.8[p]
Kelahiran		
Bilangan kelahiran hidup	566	641
Kadar kelahiran kasar[b]	16.6	18.6
Kematian		
Bilangan kematian	275	252
Kadar kematian kasar[b]	8.1	7.3

Nota:
[a] Data adalah merujuk kepada data anggaran penduduk semasa pertengahan tahun berasaskan Banci Penduduk dan Perumahan Malaysia, 2020
[b] Kadar adalah bagi setiap 1,000 penduduk
[p] Permulaan
Hasil tambah mungkin berbeza disebabkan oleh pembundaran

GUNA TENAGA

Bilangan penduduk bekerja di Asajaya adalah seramai 14.8 ribu orang pada tahun 2023. Kadar penyertaan tenaga buruh (KPTB) dan kadar pengangguran masing-masing mencatatkan 66.3 peratus dan 2.7 peratus pada tahun yang sama.

Paparan 2: Penduduk bekerja, kadar penyertaan tenaga buruh dan kadar pengangguran, Asajaya, Sarawak, 2022 dan 2023

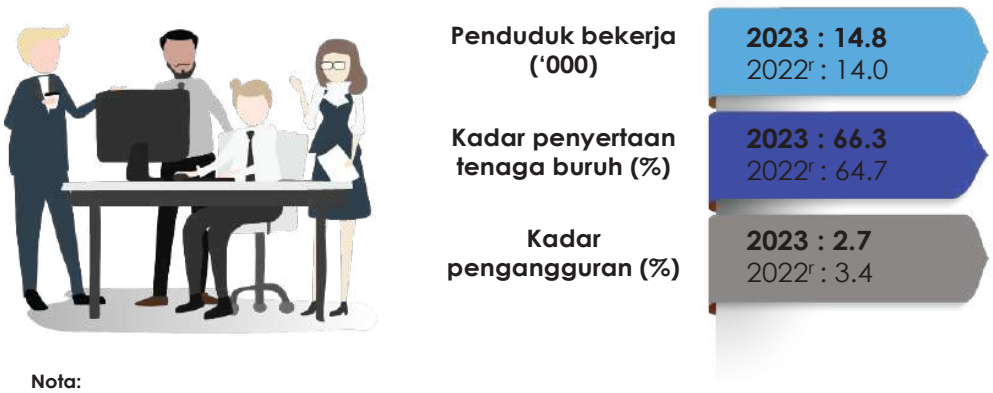

Nota:
[r] Data dikemaskini berdasarkan anggaran penduduk semasa pertengahan tahun

PENDIDIKAN

Asajaya mempunyai 32 buah sekolah pada tahun 2023 merangkumi 27 sekolah rendah dan lima sekolah menengah. Bilangan guru di sekolah rendah dan sekolah menengah adalah masing-masing seramai 505 dan 346 guru pada tahun yang sama.

Jadual 2: Bilangan sekolah, guru dan murid sekolah kerajaan dan bantuan kerajaan, Asajaya, Sarawak, 2022 dan 2023

	2022			2023		
	Sekolah rendah	Sekolah menengah		Sekolah rendah	Sekolah menengah	
Sekolah	27	5		27	5	
Guru	508	342		505	346	
Murid	n.a	Peringkat menengah n.a	Peringkat lepasan menengah n.a	n.a	Peringkat menengah n.a	Peringkat lepasan menengah n.a

Sumber: Kementerian Pendidikan Malaysia

KESIHATAN

Asajaya mempunyai empat klinik kerajaan pada tahun 2023. Klinik kerajaan merangkumi klinik kesihatan (termasuk klinik kesihatan ibu dan anak), klinik desa dan klinik komuniti.

Paparan 3: Bilangan hospital dan klinik kerajaan, Asajaya, Sarawak, 2022 dan 2023

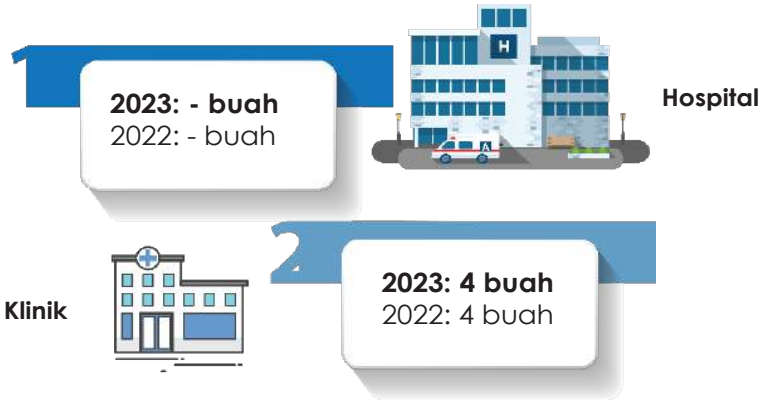

Sumber: Kementerian Kesihatan Malaysia

PERKHIDMATAN KEBAJIKAN

Bilangan ketua isi rumah miskin yang berdaftar dengan eKasih di Asajaya pada tahun 2023 menurun kepada 3,147 orang berbanding 3,395 (2022).

Paparan 4: Bilangan ketua isi rumah yang berdaftar dengan eKasih, Asajaya, Sarawak, 2022 dan 2023

Sumber: Unit Penyelarasan Pelaksanaan (ICU), Jabatan Perdana Menteri

KESELAMATAN AWAM

Bilangan kebakaran yang direkodkan di Asajaya adalah sebanyak 16 kes pada tahun 2023. Tiada kes kematian dan kecederaan dicatatkan pada tahun yang sama.

Paparan 6: Bilangan kematian dan kecederaan akibat kebakaran, Asajaya, Sarawak, 2022 dan 2023

Sumber: Jabatan Bomba dan Penyelamat Malaysia

STATISTIK SOSIAL
PAKAN, SARAWAK

Paparan 1: Maklumat asas terpilih, Pakan, Sarawak, 2023

Nota:
1. Banci adalah merujuk kepada data anggaran penduduk semasa pertengahan tahun berasaskan Banci Penduduk dan Perumahan Malaysia, 2020
2. Hasil tambah mungkin berbeza disebabkan oleh pembundaran

Pakan mempunyai keluasan tanah 908.8 kilometer persegi dengan kepadatan penduduk 17 orang per kilometer persegi. Bilangan penduduk di Pakan pada tahun 2023 adalah 15.6 ribu orang dengan kadar pertumbuhan tahunan 0.5 peratus.

PENDUDUK

Bilangan penduduk

Penduduk Pakan pada tahun 2023 adalah 15.6 ribu orang dengan bilangan penduduk lelaki 8.2 ribu orang dan perempuan 7.4 ribu orang. **(Jadual 1)**

Jangkaan hayat ketika lahir

Jangkaan hayat ketika lahir pada tahun 2023 adalah 71.6 tahun. Jangkaan hayat mengikut jantina menunjukkan seorang bayi perempuan yang lahir pada tahun 2023 secara purata dijangka boleh hidup sehingga 75.0 tahun dan bayi lelaki dijangka boleh hidup sehingga 68.7 tahun. **(Jadual 1)**

Bilangan kelahiran hidup dan kadar kelahiran kasar

Bilangan kelahiran hidup yang dicatatkan pada tahun 2023 di Pakan adalah sebanyak 208 kelahiran, meningkat 1.5 peratus berbanding 205 kelahiran pada tahun 2022. Kadar kelahiran kasar (CBR) merekodkan peningkatan daripada 13.2 (2022) kepada 13.3 (2023) bagi setiap 1,000 penduduk. **(Jadual 1)**

Bilangan kematian dan kadar kematian kasar

Bilangan kematian yang dicatatkan pada tahun 2023 di Pakan adalah sebanyak 119 kematian, menurun 19.6 peratus berbanding 148 kematian pada tahun 2022. Kadar kematian kasar (CDR) merekodkan penurunan kepada 7.6 (2023) daripada 9.5 (2022) bagi setiap 1,000 penduduk. **(Jadual 1)**

MY LOCAL STATS, PAKAN, SARAWAK, 2023

Jadual 1: Statistik utama penduduk dan demografi, Pakan, Sarawak, 2022 dan 2023

Indikator	2022	2023
Jumlah penduduk ('000)[a]	15.6	15.6
Lelaki	8.2	8.2
Perempuan	7.4	7.4
Jangkaan hayat ketika lahir (tahun)		
Lelaki dan perempuan	69.9	71.6[p]
Lelaki	67.7	68.7[p]
Perempuan	72.4	75.0[p]
Kelahiran		
Bilangan kelahiran hidup	205	208
Kadar kelahiran kasar[b]	13.2	13.3
Kematian		
Bilangan kematian	148	119
Kadar kematian kasar[b]	9.5	7.6

Nota:
[a] Data adalah merujuk kepada data anggaran penduduk semasa pertengahan tahun berasaskan Banci Penduduk dan Perumahan Malaysia, 2020
[b] Kadar adalah bagi setiap 1,000 penduduk
[p] Permulaan
Hasil tambah mungkin berbeza disebabkan oleh pembundaran

GUNA TENAGA

Bilangan penduduk bekerja di Pakan adalah seramai 6.7 ribu orang pada tahun 2023. Kadar penyertaan tenaga buruh (KPTB) dan kadar pengangguran masing-masing mencatatkan 63.8 peratus dan 3.6 peratus pada tahun yang sama.

Paparan 2: Penduduk bekerja, kadar penyertaan tenaga buruh dan kadar pengangguran, Pakan, Sarawak, 2022 dan 2023

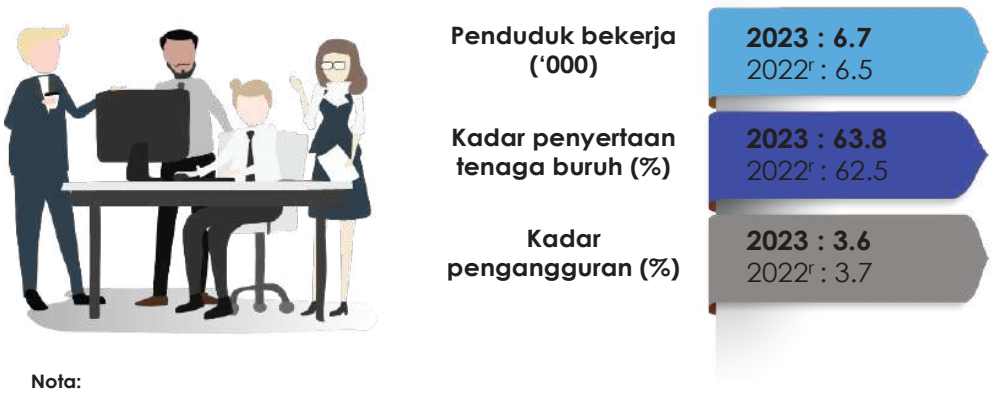

Nota:
[r] Data dikemaskini berdasarkan anggaran penduduk semasa pertengahan tahun

KESIHATAN

Pakan mempunyai lima klinik kerajaan pada tahun 2023. Klinik kerajaan merangkumi klinik kesihatan (termasuk klinik kesihatan ibu dan anak), klinik desa dan klinik komuniti.

Paparan 3: Bilangan hospital dan klinik kerajaan, Pakan, Sarawak, 2022 dan 2023

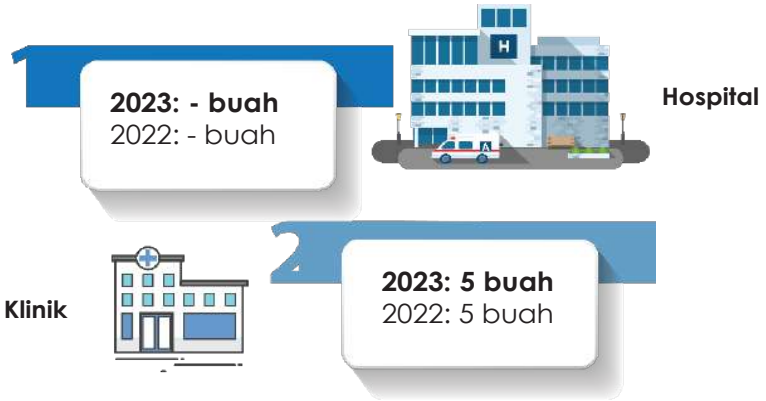

Sumber: Kementerian Kesihatan Malaysia

PERKHIDMATAN KEBAJIKAN

Bilangan ketua isi rumah miskin yang berdaftar dengan eKasih di Pakan pada tahun 2023 menurun kepada 1,878 orang berbanding 2,172 (2022).

Paparan 4: Bilangan ketua isi rumah yang berdaftar dengan eKasih, Pakan, Sarawak, 2022 dan 2023

Sumber: Unit Penyelarasan Pelaksanaan (ICU), Jabatan Perdana Menteri

STATISTIK SOSIAL
SELANGAU, SARAWAK

Paparan 1: Maklumat asas terpilih, Selangau, Sarawak, 2023

Nota:
1. Banci adalah merujuk kepada data anggaran penduduk semasa pertengahan tahun berasaskan Banci Penduduk dan Perumahan Malaysia, 2020
2. Hasil tambah mungkin berbeza disebabkan oleh pembundaran

Selangau mempunyai keluasan tanah 3,912.4 kilometer persegi dengan kepadatan penduduk lima orang per kilometer persegi. Bilangan penduduk di Selangau pada tahun 2023 adalah 20.3 ribu orang dengan kadar pertumbuhan tahunan 1.9 peratus.

PENDUDUK

Bilangan penduduk

Penduduk Selangau pada tahun 2023 adalah 20.3 ribu orang dengan bilangan penduduk lelaki 10.5 ribu orang dan perempuan 9.8 ribu orang. **(Jadual 1)**

Jangkaan hayat ketika lahir

Jangkaan hayat ketika lahir pada tahun 2023 adalah 72.5 tahun. Jangkaan hayat mengikut jantina menunjukkan seorang bayi perempuan yang lahir pada tahun 2023 secara purata dijangka boleh hidup sehingga 75.6 tahun dan bayi lelaki dijangka boleh hidup sehingga 69.9 tahun. **(Jadual 1)**

Bilangan kelahiran hidup dan kadar kelahiran kasar

Bilangan kelahiran hidup yang dicatatkan pada tahun 2023 di Selangau adalah sebanyak 294 kelahiran, meningkat 25.1 peratus berbanding 235 kelahiran pada tahun 2022. Kadar kelahiran kasar (CBR) merekodkan peningkatan daripada 11.8 (2022) kepada 14.5 (2023) bagi setiap 1,000 penduduk. **(Jadual 1)**

Bilangan kematian dan kadar kematian kasar

Bilangan kematian yang dicatatkan pada tahun 2023 di Selangau adalah sebanyak 200 kematian, meningkat 18.3 peratus berbanding 169 kematian pada tahun 2022. Kadar kematian kasar (CDR) merekodkan peningkatan kepada 9.9 (2023) daripada 8.5 (2022) bagi setiap 1,000 penduduk. **(Jadual 1)**

Jadual 1: Statistik utama penduduk dan demografi, Selangau, Sarawak, 2022 dan 2023

Indikator	2022	2023
Jumlah penduduk ('000)[a]	19.9	20.3
Lelaki	10.2	10.5
Perempuan	9.7	9.8
Jangkaan hayat ketika lahir (tahun)		
Lelaki dan perempuan	73.9	72.5[p]
Lelaki	71.3	69.9[p]
Perempuan	77.1	75.6[p]
Kelahiran		
Bilangan kelahiran hidup	235	294
Kadar kelahiran kasar[b]	11.8	14.5
Kematian		
Bilangan kematian	169	200
Kadar kematian kasar[b]	8.5	9.9

Nota:
[a] Data adalah merujuk kepada data anggaran penduduk semasa pertengahan tahun berasaskan Banci Penduduk dan Perumahan Malaysia, 2020
[b] Kadar adalah bagi setiap 1,000 penduduk
[p] Permulaan
Hasil tambah mungkin berbeza disebabkan oleh pembundaran

GUNA TENAGA

Bilangan penduduk bekerja di Selangau adalah seramai 9.0 ribu orang pada tahun 2023. Kadar penyertaan tenaga buruh (KPTB) dan kadar pengangguran masing-masing mencatatkan 64.7 peratus dan 3.5 peratus pada tahun yang sama.

Paparan 2: Penduduk bekerja, kadar penyertaan tenaga buruh dan kadar pengangguran, Selangau, Sarawak, 2022 dan 2023

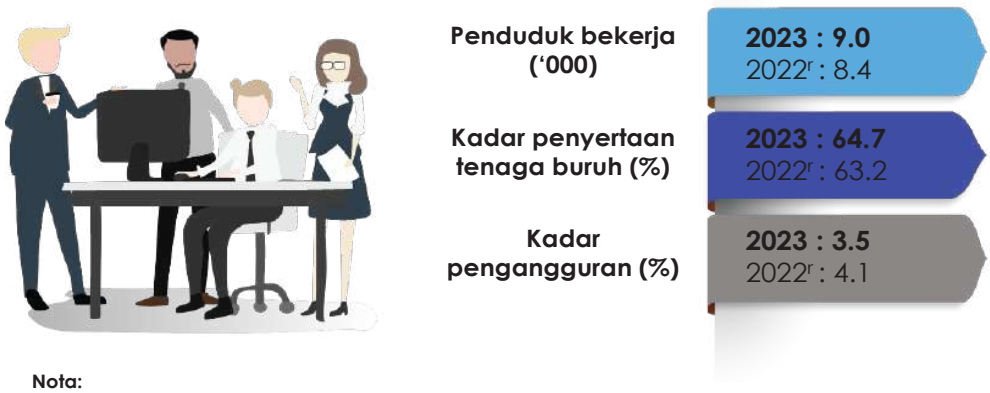

Nota:
[r] Data dikemaskini berdasarkan anggaran penduduk semasa pertengahan tahun

KESIHATAN

Selangau mempunyai lima klinik kerajaan pada tahun 2023. Klinik kerajaan merangkumi klinik kesihatan (termasuk klinik kesihatan ibu dan anak), klinik desa dan klinik komuniti.

Paparan 3: Bilangan hospital dan klinik kerajaan, Selangau, Sarawak, 2022 dan 2023

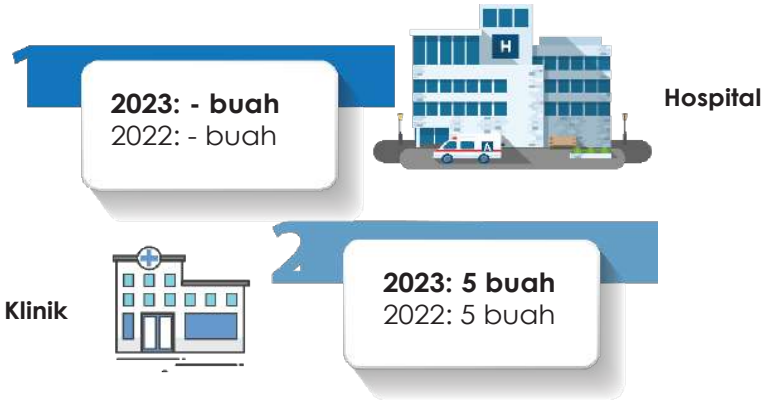

Sumber: Kementerian Kesihatan Malaysia

PERKHIDMATAN KEBAJIKAN

Bilangan ketua isi rumah miskin yang berdaftar dengan eKasih di Selangau pada tahun 2023 menurun kepada 1,443 orang berbanding 1,716 (2022).

Paparan 4: Bilangan ketua isi rumah yang berdaftar dengan eKasih, Selangau, Sarawak, 2022 dan 2023

Sumber: Unit Penyelarasan Pelaksanaan (ICU), Jabatan Perdana Menteri

STATISTIK SOSIAL
TEBEDU, SARAWAK

Paparan 1: Maklumat asas terpilih, Tebedu, Sarawak, 2023

Nota:
1. Banci adalah merujuk kepada data anggaran penduduk semasa pertengahan tahun berasaskan Banci Penduduk dan Perumahan Malaysia, 2020
2. Hasil tambah mungkin berbeza disebabkan oleh pembundaran

Tebedu mempunyai keluasan tanah 691.8 kilometer persegi dengan kepadatan penduduk 39 orang per kilometer persegi. Bilangan penduduk di Tebedu pada tahun 2023 adalah 25.5 ribu orang dengan kadar pertumbuhan tahunan 0.9 peratus.

PENDUDUK

Bilangan penduduk

Penduduk Tebedu pada tahun 2023 adalah 25.5 ribu orang dengan bilangan penduduk lelaki 12.9 ribu orang dan perempuan 12.6 ribu orang. **(Jadual 1)**

Jangkaan hayat ketika lahir

Jangkaan hayat ketika lahir pada tahun 2023 adalah 73.7 tahun. Jangkaan hayat mengikut jantina menunjukkan seorang bayi perempuan yang lahir pada tahun 2023 secara purata dijangka boleh hidup sehingga 74.8 tahun dan bayi lelaki dijangka boleh hidup sehingga 72.7 tahun. **(Jadual 1)**

Bilangan kelahiran hidup dan kadar kelahiran kasar

Bilangan kelahiran hidup yang dicatatkan pada tahun 2023 di Tebedu adalah sebanyak 396 kelahiran, meningkat 51.1 peratus berbanding 262 kelahiran pada tahun 2022. Kadar kelahiran kasar (CBR) merekodkan peningkatan daripada 10.4 (2022) kepada 15.5 (2023) bagi setiap 1,000 penduduk. **(Jadual 1)**

Bilangan kematian dan kadar kematian kasar

Bilangan kematian yang dicatatkan pada tahun 2023 di Tebedu adalah sebanyak 195 kematian, menurun 3.9 peratus berbanding 203 kematian pada tahun 2022. Kadar kematian kasar (CDR) merekodkan penurunan kepada 7.6 (2023) daripada 8.0 (2022) bagi setiap 1,000 penduduk. **(Jadual 1)**

Jadual 1: Statistik utama penduduk dan demografi, Tebedu, Sarawak, 2022 dan 2023

Indikator	2022	2023
Jumlah penduduk ('000)[a]	25.3	25.5
Lelaki	12.8	12.9
Perempuan	12.4	12.6
Jangkaan hayat ketika lahir (tahun)		
Lelaki dan perempuan	73.8	73.7[p]
Lelaki	72.3	72.7[p]
Perempuan	75.5	74.8[p]
Kelahiran		
Bilangan kelahiran hidup	262	396
Kadar kelahiran kasar[b]	10.4	15.5
Kematian		
Bilangan kematian	203	195
Kadar kematian kasar[b]	8.0	7.6

Nota:
[a] Data adalah merujuk kepada data anggaran penduduk semasa pertengahan tahun berasaskan Banci Penduduk dan Perumahan Malaysia, 2020
[b] Kadar adalah bagi setiap 1,000 penduduk
[p] Permulaan
Hasil tambah mungkin berbeza disebabkan oleh pembundaran

GUNA TENAGA

Bilangan penduduk bekerja di Tebedu adalah seramai 9.0 ribu orang pada tahun 2023. Kadar penyertaan tenaga buruh (KPTB) dan kadar pengangguran masing-masing mencatatkan 52.5 peratus dan 5.3 peratus pada tahun yang sama.

Paparan 2: Penduduk bekerja, kadar penyertaan tenaga buruh dan kadar pengangguran, Tebedu, Sarawak, 2022 dan 2023

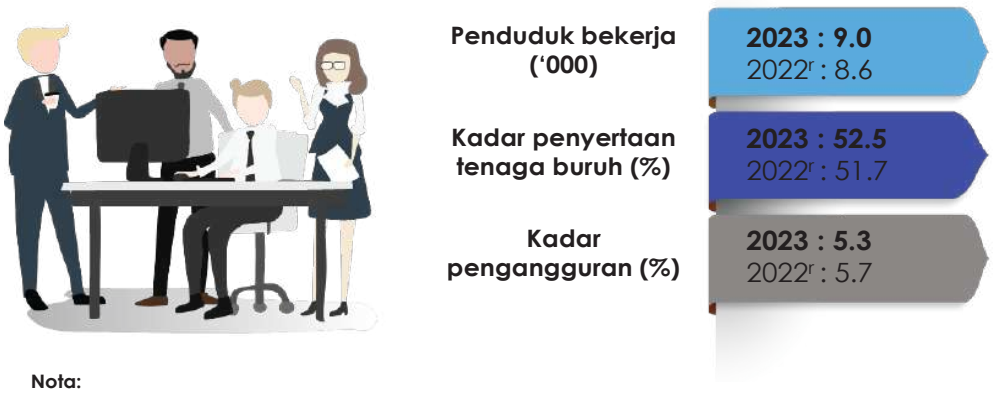

Nota:
[r] Data dikemaskini berdasarkan anggaran penduduk semasa pertengahan tahun

KESIHATAN

Tebedu mempunyai tiga klinik kerajaan pada tahun 2023. Klinik kerajaan merangkumi klinik kesihatan (termasuk klinik kesihatan ibu dan anak), klinik desa dan klinik komuniti.

Paparan 3: Bilangan hospital dan klinik kerajaan, Tebedu, Sarawak, 2022 dan 2023

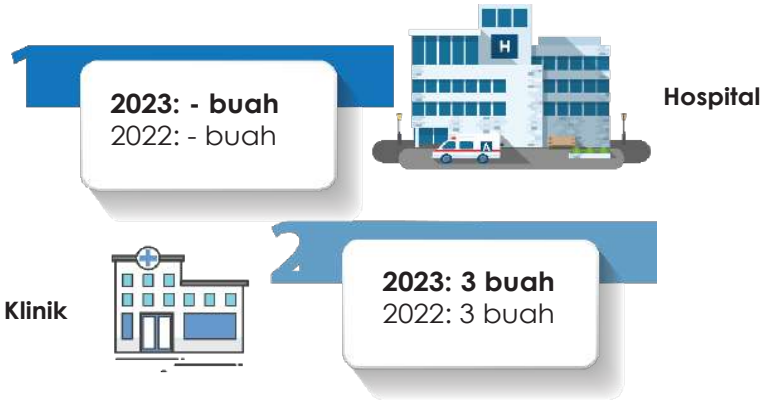

Sumber: Kementerian Kesihatan Malaysia

PERKHIDMATAN KEBAJIKAN

Bilangan ketua isi rumah miskin yang berdaftar dengan eKasih di Tebedu pada tahun 2023 menurun kepada 1,617 orang berbanding 1,757 (2022).

Paparan 4: Bilangan ketua isi rumah yang berdaftar dengan eKasih, Tebedu, Sarawak, 2022 dan 2023

Sumber: Unit Penyelarasan Pelaksanaan (ICU), Jabatan Perdana Menteri

STATISTIK SOSIAL
PUSA, SARAWAK

Paparan 1: Maklumat asas terpilih, Pusa, Sarawak, 2023

Nota:
1. Banci adalah merujuk kepada data anggaran penduduk semasa pertengahan tahun berasaskan Banci Penduduk dan Perumahan Malaysia, 2020
2. Hasil tambah mungkin berbeza disebabkan oleh pembundaran

Pusa mempunyai keluasan tanah 939.5 kilometer persegi dengan kepadatan penduduk 21 orang per kilometer persegi. Bilangan penduduk di Pusa pada tahun 2023 adalah 20.0 ribu orang dengan kadar pertumbuhan tahunan 1.6 peratus.

PENDUDUK

Bilangan penduduk

Penduduk Pusa pada tahun 2023 adalah 20.0 ribu orang dengan bilangan penduduk lelaki 10.3 ribu orang dan perempuan 9.7 ribu orang. **(Jadual 1)**

Jangkaan hayat ketika lahir

Jangkaan hayat ketika lahir pada tahun 2023 adalah 70.4 tahun. Jangkaan hayat mengikut jantina menunjukkan seorang bayi perempuan yang lahir pada tahun 2023 secara purata dijangka boleh hidup sehingga 71.7 tahun dan bayi lelaki dijangka boleh hidup sehingga 69.1 tahun. **(Jadual 1)**

Bilangan kelahiran hidup dan kadar kelahiran kasar

Bilangan kelahiran hidup yang dicatatkan pada tahun 2023 di Pusa adalah sebanyak 365 kelahiran, meningkat 9.6 peratus berbanding 333 kelahiran pada tahun 2022. Kadar kelahiran kasar (CBR) merekodkan peningkatan daripada 16.9 (2022) kepada 18.3 (2023) bagi setiap 1,000 penduduk. **(Jadual 1)**

Bilangan kematian dan kadar kematian kasar

Bilangan kematian yang dicatatkan pada tahun 2023 di Pusa adalah sebanyak 151 kematian, menurun 3.8 peratus berbanding 157 kematian pada tahun 2022. Kadar kematian kasar (CDR) merekodkan penurunan kepada 7.6 (2023) daripada 8.0 (2022) bagi setiap 1,000 penduduk. **(Jadual 1)**

MY LOCAL STATS, PUSA, SARAWAK, 2023

Jadual 1: Statistik utama penduduk dan demografi, Pusa, Sarawak, 2022 dan 2023

Indikator	2022	2023
Jumlah penduduk ('000)[a]	19.7	20.0
Lelaki	10.1	10.3
Perempuan	9.6	9.7
Jangkaan hayat ketika lahir (tahun)		
Lelaki dan perempuan	69.5	70.4[p]
Lelaki	69.1	69.1[p]
Perempuan	70.0	71.7[p]
Kelahiran		
Bilangan kelahiran hidup	333	365
Kadar kelahiran kasar[b]	16.9	18.3
Kematian		
Bilangan kematian	157	151
Kadar kematian kasar[b]	8.0	7.6

Nota:
[a] Data adalah merujuk kepada data anggaran penduduk semasa pertengahan tahun berasaskan Banci Penduduk dan Perumahan Malaysia, 2020
[b] Kadar adalah bagi setiap 1,000 penduduk
[p] Permulaan
Hasil tambah mungkin berbeza disebabkan oleh pembundaran

GUNA TENAGA

Bilangan penduduk bekerja di Pusa adalah seramai 6.4 ribu orang pada tahun 2023. Kadar penyertaan tenaga buruh (KPTB) dan kadar pengangguran masing-masing mencatatkan 52.7 peratus dan 2.9 peratus pada tahun yang sama.

Paparan 2: Penduduk bekerja, kadar penyertaan tenaga buruh dan kadar pengangguran, Pusa, Sarawak, 2022 dan 2023

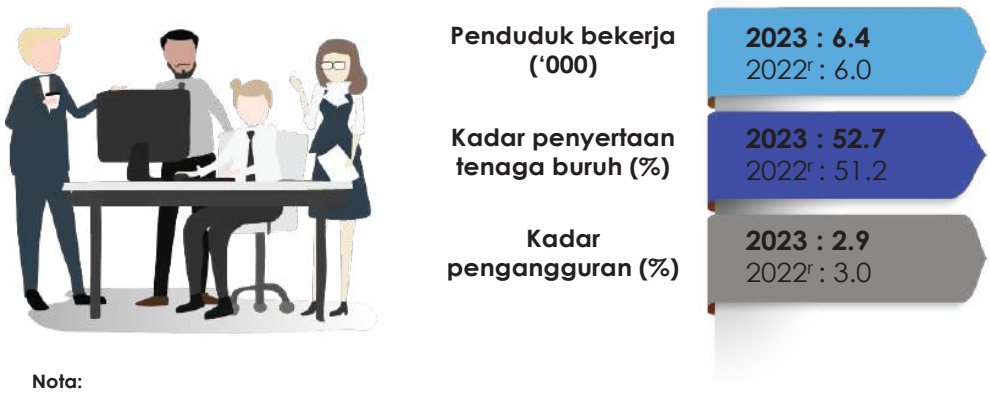

Nota:
[r] Data dikemaskini berdasarkan anggaran penduduk semasa pertengahan tahun

PENDIDIKAN

Pusa mempunyai satu buah sekolah rendah pada tahun 2023. Bilangan guru di sekolah rendah adalah seramai 13 guru pada tahun yang sama.

Jadual 2: Bilangan sekolah, guru dan murid sekolah kerajaan dan bantuan kerajaan, Pusa, Sarawak, 2022 dan 2023

	2022			2023		
	Sekolah rendah	Sekolah menengah		Sekolah rendah	Sekolah menengah	
Sekolah	1	-		1	-	
Guru	13	-		13	-	
Murid	n.a	Peringkat menengah n.a	Peringkat lepasan menengah n.a	n.a	Peringkat menengah n.a	Peringkat lepasan menengah n.a

Sumber: Kementerian Pendidikan Malaysia

KESIHATAN

Pusa mempunyai empat klinik kerajaan pada tahun 2023. Klinik kerajaan merangkumi klinik kesihatan (termasuk klinik kesihatan ibu dan anak), klinik desa dan klinik komuniti.

Paparan 3: Bilangan hospital dan klinik kerajaan, Pusa, Sarawak, 2022 dan 2023

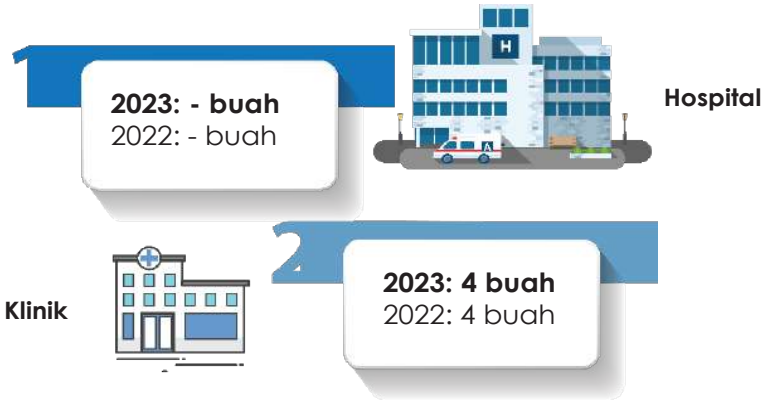

Sumber: Kementerian Kesihatan Malaysia

PERKHIDMATAN KEBAJIKAN

Bilangan ketua isi rumah miskin yang berdaftar dengan eKasih di Pusa pada tahun 2023 menurun kepada 2,092 orang berbanding 2,546 (2022).

Paparan 4: Bilangan ketua isi rumah yang berdaftar dengan eKasih, Pusa, Sarawak, 2022 dan 2023

Sumber: Unit Penyelarasan Pelaksanaan (ICU), Jabatan Perdana Menteri

STATISTIK SOSIAL
KABONG, SARAWAK

Paparan 1: Maklumat asas terpilih, Kabong, Sarawak, 2023

Nota:
1. Banci adalah merujuk kepada data anggaran penduduk semasa pertengahan tahun berasaskan Banci Penduduk dan Perumahan Malaysia, 2020
2. Hasil tambah mungkin berbeza disebabkan oleh pembundaran

Kabong mempunyai keluasan tanah 832.0 kilometer persegi dengan kepadatan penduduk 24 orang per kilometer persegi. Bilangan penduduk di Kabong pada tahun 2023 adalah 18.8 ribu orang dengan kadar pertumbuhan tahunan 0.9 peratus.

PENDUDUK

Bilangan penduduk

Penduduk Kabong pada tahun 2023 adalah 18.8 ribu orang dengan bilangan penduduk lelaki 9.4 ribu orang dan perempuan 9.4 ribu orang. **(Jadual 1)**

Jangkaan hayat ketika lahir

Jangkaan hayat ketika lahir pada tahun 2023 adalah 69.9 tahun. Jangkaan hayat mengikut jantina menunjukkan seorang bayi perempuan yang lahir pada tahun 2023 secara purata dijangka boleh hidup sehingga 73.6 tahun dan bayi lelaki dijangka boleh hidup sehingga 66.5 tahun. **(Jadual 1)**

Bilangan kelahiran hidup dan kadar kelahiran kasar

Bilangan kelahiran hidup yang dicatatkan pada tahun 2023 di Kabong adalah sebanyak 386 kelahiran, meningkat 24.9 peratus berbanding 309 kelahiran pada tahun 2022. Kadar kelahiran kasar (CBR) merekodkan peningkatan daripada 16.6 (2022) kepada 20.5 (2023) bagi setiap 1,000 penduduk. **(Jadual 1)**

Bilangan kematian dan kadar kematian kasar

Bilangan kematian yang dicatatkan pada tahun 2023 di Kabong adalah sebanyak 209 kematian, meningkat 6.6 peratus berbanding 196 kematian pada tahun 2022. Kadar kematian kasar (CDR) merekodkan peningkatan kepada 11.1 (2023) daripada 10.5 (2022) bagi setiap 1,000 penduduk. **(Jadual 1)**

Jadual 1: Statistik utama penduduk dan demografi, Kabong, Sarawak, 2022 dan 2023

Indikator	2022	2023
Jumlah penduduk ('000)[a]	18.6	18.8
Lelaki	9.4	9.4
Perempuan	9.3	9.4
Jangkaan hayat ketika lahir (tahun)		
Lelaki dan perempuan	70.3	69.9[p]
Lelaki	67.4	66.5[p]
Perempuan	73.5	73.6[p]
Kelahiran		
Bilangan kelahiran hidup	309	386
Kadar kelahiran kasar[b]	16.6	20.5
Kematian		
Bilangan kematian	196	209
Kadar kematian kasar[b]	10.5	11.1

Nota:
[a] Data adalah merujuk kepada data anggaran penduduk semasa pertengahan tahun berasaskan Banci Penduduk dan Perumahan Malaysia, 2020
[b] Kadar adalah bagi setiap 1,000 penduduk
[p] Permulaan
Hasil tambah mungkin berbeza disebabkan oleh pembundaran

GUNA TENAGA

Bilangan penduduk bekerja di Kabong adalah seramai 7.9 ribu orang pada tahun 2023. Kadar penyertaan tenaga buruh (KPTB) dan kadar pengangguran masing-masing mencatatkan 63.7 peratus dan 2.5 peratus pada tahun yang sama.

Paparan 2: Penduduk bekerja, kadar penyertaan tenaga buruh dan kadar pengangguran, Kabong, Sarawak, 2022 dan 2023

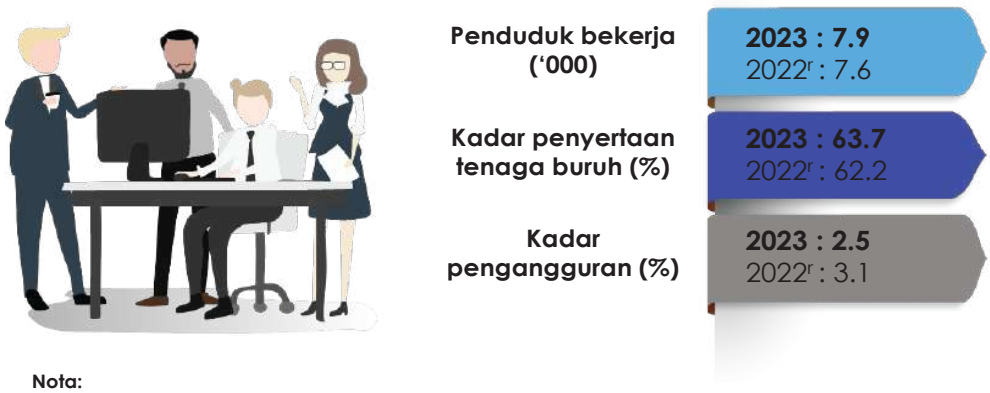

Nota:
[r] Data dikemaskini berdasarkan anggaran penduduk semasa pertengahan tahun

PENDIDIKAN

Kabong mempunyai lima buah sekolah pada tahun 2023 merangkumi empat sekolah rendah dan satu sekolah menengah. Bilangan guru di sekolah rendah dan sekolah menengah adalah masing-masing seramai 54 dan 72 guru pada tahun yang sama.

Jadual 2: Bilangan sekolah, guru dan murid sekolah kerajaan dan bantuan kerajaan, Kabong, Sarawak, 2022 dan 2023

	2022			2023		
	Sekolah rendah	Sekolah menengah		Sekolah rendah	Sekolah menengah	
Sekolah	4	1		4	1	
Guru	56	76		54	72	
Murid	n.a	Peringkat menengah n.a	Peringkat lepasan menengah n.a	n.a	Peringkat menengah n.a	Peringkat lepasan menengah n.a

Sumber: Kementerian Pendidikan Malaysia

KESIHATAN

Kabong mempunyai dua klinik kerajaan pada tahun 2023. Klinik kerajaan merangkumi klinik kesihatan (termasuk klinik kesihatan ibu dan anak), klinik desa dan klinik komuniti.

Paparan 3: Bilangan hospital dan klinik kerajaan, Kabong, Sarawak, 2022 dan 2023

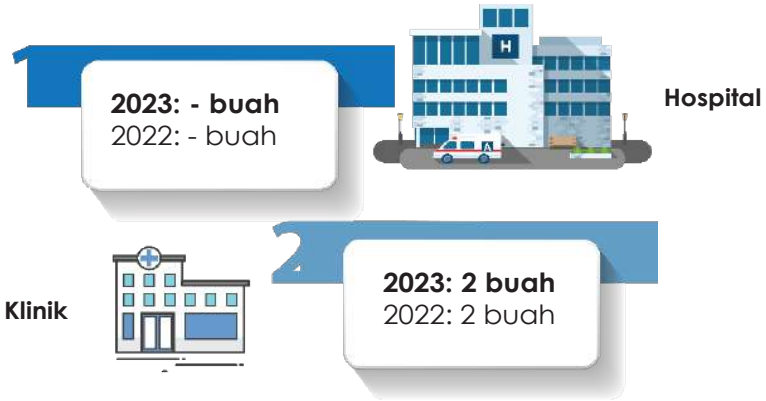

Sumber: Kementerian Kesihatan Malaysia

PERKHIDMATAN KEBAJIKAN

Bilangan ketua isi rumah miskin yang berdaftar dengan eKasih di Kabong pada tahun 2023 menurun kepada 2,400 orang berbanding 2,624 (2022).

Paparan 4: Bilangan ketua isi rumah yang berdaftar dengan eKasih, Kabong, Sarawak, 2022 dan 2023

Sumber: Unit Penyelarasan Pelaksanaan (ICU), Jabatan Perdana Menteri

STATISTIK SOSIAL
TANJONG MANIS, SARAWAK

Paparan 1: Maklumat asas terpilih, Tanjong Manis, Sarawak, 2023

Nota:
1. Banci adalah merujuk kepada data anggaran penduduk semasa pertengahan tahun berasaskan Banci Penduduk dan Perumahan Malaysia, 2020
2. Hasil tambah mungkin berbeza disebabkan oleh pembundaran

Tanjong Manis mempunyai keluasan tanah 832.9 kilometer persegi dengan kepadatan penduduk 11 orang per kilometer persegi. Bilangan penduduk di Tanjong Manis pada tahun 2023 adalah 8.0 ribu orang dengan kadar pertumbuhan tahunan 0.0 peratus.

PENDUDUK

Bilangan penduduk

Penduduk Tanjong Manis pada tahun 2023 adalah 8.0 ribu orang dengan bilangan penduduk lelaki 4.2 ribu orang dan perempuan 3.8 ribu orang. **(Jadual 1)**

Jangkaan hayat ketika lahir

Jangkaan hayat ketika lahir pada tahun 2023 adalah 70.4 tahun. Jangkaan hayat mengikut jantina menunjukkan seorang bayi perempuan yang lahir pada tahun 2023 secara purata dijangka boleh hidup sehingga 72.3 tahun dan bayi lelaki dijangka boleh hidup sehingga 68.6 tahun. **(Jadual 1)**

Bilangan kelahiran hidup dan kadar kelahiran kasar

Bilangan kelahiran hidup yang dicatatkan pada tahun 2023 di Tanjong Manis adalah sebanyak 147 kelahiran, meningkat 27.8 peratus berbanding 115 kelahiran pada tahun 2022. Kadar kelahiran kasar (CBR) merekodkan peningkatan daripada 14.5 (2022) kepada 18.5 (2023) bagi setiap 1,000 penduduk. **(Jadual 1)**

Bilangan kematian dan kadar kematian kasar

Bilangan kematian yang dicatatkan pada tahun 2023 di Tanjong Manis adalah sebanyak 72 kematian, menurun 11.1 peratus berbanding 81 kematian pada tahun 2022. Kadar kematian kasar (CDR) merekodkan penurunan kepada 9.1 (2023) daripada 10.2 (2022) bagi setiap 1,000 penduduk. **(Jadual 1)**

Jadual 1: Statistik utama penduduk dan demografi, Tanjong Manis, Sarawak, 2022 dan 2023

Indikator	2022	2023
Jumlah penduduk ('000)[a]	7.9	8.0
Lelaki	4.2	4.2
Perempuan	3.8	3.8
Jangkaan hayat ketika lahir (tahun)		
Lelaki dan perempuan	69.6	70.4[p]
Lelaki	68.5	68.6[p]
Perempuan	70.9	72.3[p]
Kelahiran		
Bilangan kelahiran hidup	115	147
Kadar kelahiran kasar[b]	14.5	18.5
Kematian		
Bilangan kematian	81	72
Kadar kematian kasar[b]	10.2	9.1

Nota:
[a] Data adalah merujuk kepada data anggaran penduduk semasa pertengahan tahun berasaskan Banci Penduduk dan Perumahan Malaysia, 2020
[b] Kadar adalah bagi setiap 1,000 penduduk
[p] Permulaan
Hasil tambah mungkin berbeza disebabkan oleh pembundaran

GUNA TENAGA

Bilangan penduduk bekerja di Tanjong Manis adalah seramai 3.3 ribu orang pada tahun 2023. Kadar penyertaan tenaga buruh (KPTB) dan kadar pengangguran masing-masing mencatatkan 63.7 peratus dan 5.3 peratus pada tahun yang sama.

Paparan 2: Penduduk bekerja, kadar penyertaan tenaga buruh dan kadar pengangguran, Tanjong Manis, Sarawak, 2022 dan 2023

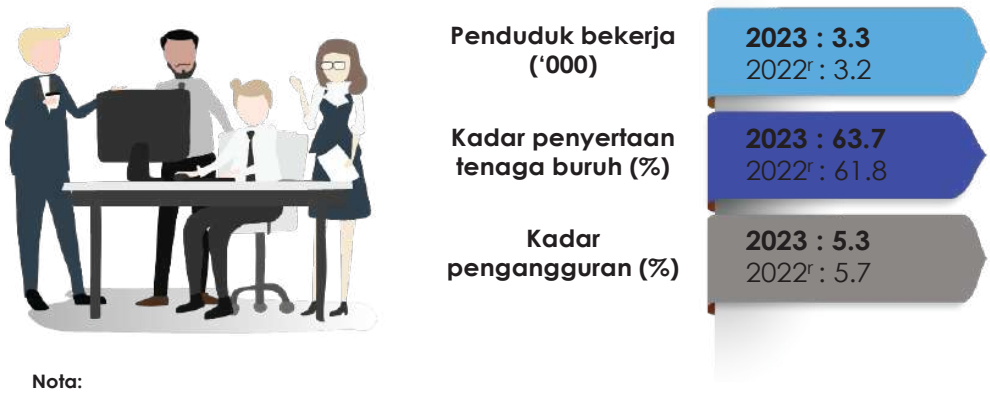

Nota:
[r] Data dikemaskini berdasarkan anggaran penduduk semasa pertengahan tahun

KESIHATAN

Tanjong Manis mempunyai empat klinik kerajaan pada tahun 2023. Klinik kerajaan merangkumi klinik kesihatan (termasuk klinik kesihatan ibu dan anak), klinik desa dan klinik komuniti.

Paparan 3: Bilangan hospital dan klinik kerajaan, Tanjong Manis, Sarawak, 2022 dan 2023

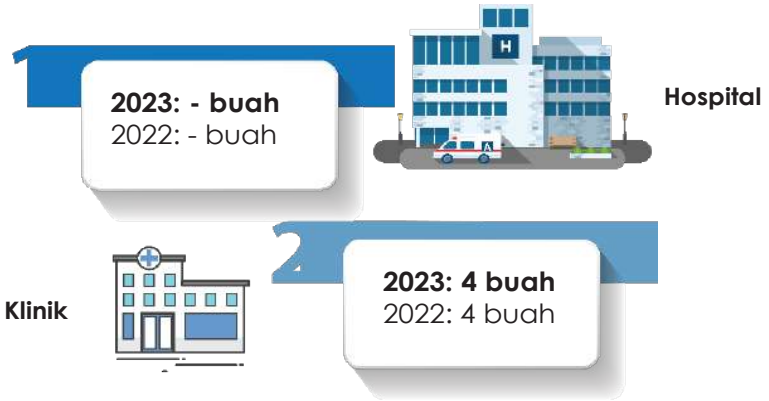

Sumber: Kementerian Kesihatan Malaysia

PERKHIDMATAN KEBAJIKAN

Bilangan ketua isi rumah miskin yang berdaftar dengan eKasih di Tanjong Manis pada tahun 2023 meningkat kepada 876 orang berbanding 872 (2022).

Paparan 4: Bilangan ketua isi rumah yang berdaftar dengan eKasih, Tanjong Manis, Sarawak, 2022 dan 2023

Sumber: Unit Penyelarasan Pelaksanaan (ICU), Jabatan Perdana Menteri

KESELAMATAN AWAM

Bilangan kebakaran yang direkodkan di Tanjong Manis adalah sebanyak 25 kes pada tahun 2023. Tiada kes kematian dan kecederaan dicatatkan pada tahun yang sama.

Paparan 5: Bilangan kematian dan kecederaan akibat kebakaran, Tanjong Manis, Sarawak, 2022 dan 2023

Sumber: Jabatan Bomba dan Penyelamat Malaysia

STATISTIK SOSIAL
SEBAUH, SARAWAK

Paparan 1: Maklumat asas terpilih, Sebauh, Sarawak, 2023

Nota:
1. Banci adalah merujuk kepada data anggaran penduduk semasa pertengahan tahun berasaskan Banci Penduduk dan Perumahan Malaysia, 2020
2. Hasil tambah mungkin berbeza disebabkan oleh pembundaran

Sebauh mempunyai keluasan tanah 5,126.1 kilometer persegi dengan kepadatan penduduk enam orang per kilometer persegi. Bilangan penduduk di Sebauh pada tahun 2023 adalah 31.2 ribu orang dengan kadar pertumbuhan tahunan 7.0 peratus.

PENDUDUK

Bilangan penduduk

Penduduk Sebauh pada tahun 2023 adalah 31.2 ribu orang dengan bilangan penduduk lelaki 17.7 ribu orang dan perempuan 13.5 ribu orang. **(Jadual 1)**

Jangkaan hayat ketika lahir

Jangkaan hayat ketika lahir pada tahun 2023 adalah 71.3 tahun. Jangkaan hayat mengikut jantina menunjukkan seorang bayi perempuan yang lahir pada tahun 2023 secara purata dijangka boleh hidup sehingga 72.1 tahun dan bayi lelaki dijangka boleh hidup sehingga 70.6 tahun. **(Jadual 1)**

Bilangan kelahiran hidup dan kadar kelahiran kasar

Bilangan kelahiran hidup yang dicatatkan pada tahun 2023 di Sebauh adalah sebanyak 347 kelahiran, meningkat 29.0 peratus berbanding 269 kelahiran pada tahun 2022. Kadar kelahiran kasar (CBR) merekodkan peningkatan daripada 9.3 (2022) kepada 11.1 (2023) bagi setiap 1,000 penduduk. **(Jadual 1)**

Bilangan kematian dan kadar kematian kasar

Bilangan kematian yang dicatatkan pada tahun 2023 di Sebauh adalah sebanyak 185 kematian, menurun 5.1 peratus berbanding 195 kematian pada tahun 2022. Kadar kematian kasar (CDR) merekodkan penurunan kepada 5.9 (2023) daripada 6.7 (2022) bagi setiap 1,000 penduduk. **(Jadual 1)**

Jadual 1: Statistik utama penduduk dan demografi, Sebauh, Sarawak, 2022 dan 2023

Indikator	2022	2023
Jumlah penduduk ('000)[a]	29.1	31.2
Lelaki	16.4	17.7
Perempuan	12.7	13.5
Jangkaan hayat ketika lahir (tahun)		
Lelaki dan perempuan	71.0	71.3[p]
Lelaki	70.5	70.6[p]
Perempuan	71.3	72.1[p]
Kelahiran		
Bilangan kelahiran hidup	269	347
Kadar kelahiran kasar[b]	9.3	11.1
Kematian		
Bilangan kematian	195	185
Kadar kematian kasar[b]	6.7	5.9

Nota:
[a] Data adalah merujuk kepada data anggaran penduduk semasa pertengahan tahun berasaskan Banci Penduduk dan Perumahan Malaysia, 2020
[b] Kadar adalah bagi setiap 1,000 penduduk
[p] Permulaan
Hasil tambah mungkin berbeza disebabkan oleh pembundaran

GUNA TENAGA

Bilangan penduduk bekerja di Sebauh adalah seramai 16.7 ribu orang pada tahun 2023. Kadar penyertaan tenaga buruh (KPTB) dan kadar pengangguran masing-masing mencatatkan 68.3 peratus dan 2.2 peratus pada tahun yang sama.

Paparan 2: Penduduk bekerja, kadar penyertaan tenaga buruh dan kadar pengangguran, Sebauh, Sarawak, 2022 dan 2023

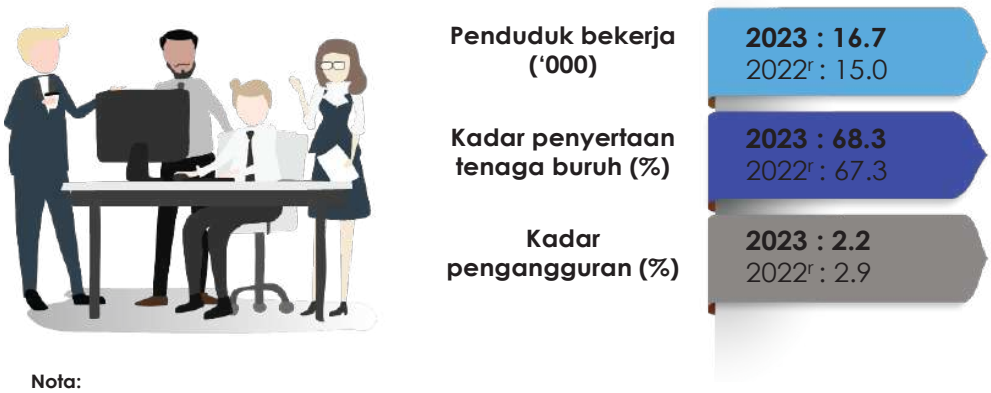

Nota:
[r] Data dikemaskini berdasarkan anggaran penduduk semasa pertengahan tahun

PENDIDIKAN

Sebauh mempunyai 10 buah sekolah pada tahun 2023 merangkumi sembilan sekolah rendah dan satu sekolah menengah. Bilangan guru di sekolah rendah dan sekolah menengah adalah masing-masing seramai 138 dan 65 guru pada tahun yang sama.

Jadual 2: Bilangan sekolah, guru dan murid sekolah kerajaan dan bantuan kerajaan, Sebauh, Sarawak, 2022 dan 2023

	2022			2023		
	Sekolah rendah	Sekolah menengah		Sekolah rendah	Sekolah menengah	
Sekolah	9	1		9	1	
Guru	135	67		138	65	
Murid	n.a	Peringkat menengah n.a	Peringkat lepasan menengah n.a	n.a	Peringkat menengah n.a	Peringkat lepasan menengah n.a

Sumber: Kementerian Pendidikan Malaysia

KESIHATAN

Sebauh mempunyai empat klinik kerajaan pada tahun 2023. Klinik kerajaan merangkumi klinik kesihatan (termasuk klinik kesihatan ibu dan anak), klinik desa dan klinik komuniti.

Paparan 3: Bilangan hospital dan klinik kerajaan, Sebauh, Sarawak, 2022 dan 2023

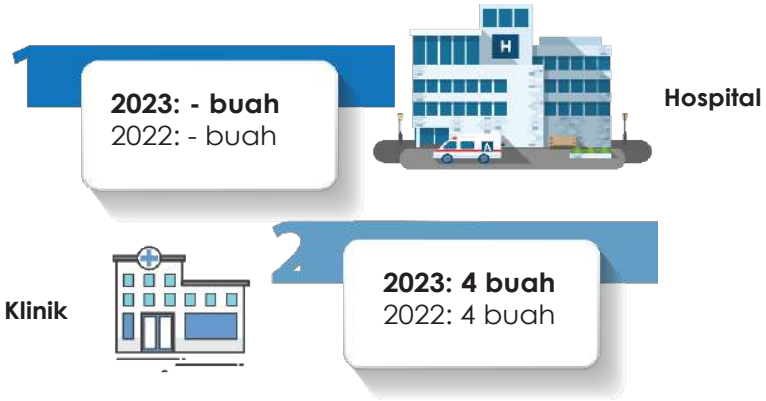

Sumber: Kementerian Kesihatan Malaysia

PERKHIDMATAN KEBAJIKAN

Bilangan ketua isi rumah miskin yang berdaftar dengan eKasih di Sebauh pada tahun 2023 menurun kepada 1,223 orang berbanding 1,337 (2022).

Paparan 4: Bilangan ketua isi rumah yang berdaftar dengan eKasih, Sebauh, Sarawak, 2022 dan 2023

Sumber: Unit Penyelarasan Pelaksanaan (ICU), Jabatan Perdana Menteri

STATISTIK SOSIAL
BUKIT MABONG, SARAWAK

Paparan 1: Maklumat asas terpilih, Bukit Mabong, Sarawak, 2023

Nota:
1. Banci adalah merujuk kepada data anggaran penduduk semasa pertengahan tahun berasaskan Banci Penduduk dan Perumahan Malaysia, 2020
2. Hasil tambah mungkin berbeza disebabkan oleh pembundaran

Bukit Mabong mempunyai keluasan tanah 14,924.7 kilometer persegi dengan kepadatan penduduk satu orang per kilometer persegi. Bilangan penduduk di Bukit Mabong pada tahun 2023 adalah 10.6 ribu orang dengan kadar pertumbuhan tahunan 1.2 peratus.

PENDUDUK

Bilangan penduduk

Penduduk Bukit Mabong pada tahun 2023 adalah 10.6 ribu orang dengan bilangan penduduk lelaki 6.4 ribu orang dan perempuan 4.1 ribu orang. **(Jadual 1)**

Jangkaan hayat ketika lahir

Jangkaan hayat ketika lahir pada tahun 2023 adalah 68.1 tahun. Jangkaan hayat mengikut jantina menunjukkan seorang bayi perempuan yang lahir pada tahun 2023 secara purata dijangka boleh hidup sehingga 69.3 tahun dan bayi lelaki dijangka boleh hidup sehingga 67.0 tahun. **(Jadual 1)**

Bilangan kelahiran hidup dan kadar kelahiran kasar

Bilangan kelahiran hidup yang dicatatkan pada tahun 2023 di Bukit Mabong adalah sebanyak 222 kelahiran, meningkat 113.5 peratus berbanding 104 kelahiran pada tahun 2022. Kadar kelahiran kasar (CBR) merekodkan peningkatan daripada 10 (2022) kepada 21 (2023) bagi setiap 1,000 penduduk. **(Jadual 1)**

Bilangan kematian dan kadar kematian kasar

Bilangan kematian yang dicatatkan pada tahun 2023 di Bukit Mabong adalah sebanyak 139 kematian, meningkat 3.0 peratus berbanding 135 kematian pada tahun 2022. Kadar kematian kasar (CDR) merekodkan peningkatan kepada 13.2 (2023) daripada 13.0 (2022) bagi setiap 1,000 penduduk. **(Jadual 1)**

Jadual 1: Statistik utama penduduk dan demografi, Bukit Mabong, Sarawak, 2022 dan 2023

Indikator	2022	2023
Jumlah penduduk ('000)[a]	10.4	10.6
Lelaki	6.3	6.4
Perempuan	4.1	4.1
Jangkaan hayat ketika lahir (tahun)		
Lelaki dan perempuan	69.2	68.1[p]
Lelaki	68.9	67.0[p]
Perempuan	69.6	69.3[p]
Kelahiran		
Bilangan kelahiran hidup	104	222
Kadar kelahiran kasar[b]	10.0	21.0
Kematian		
Bilangan kematian	135	139
Kadar kematian kasar[b]	13.0	13.2

Nota:
[a] Data adalah merujuk kepada data anggaran penduduk semasa pertengahan tahun berasaskan Banci Penduduk dan Perumahan Malaysia, 2020
[b] Kadar adalah bagi setiap 1,000 penduduk
[p] Permulaan
Hasil tambah mungkin berbeza disebabkan oleh pembundaran

GUNA TENAGA

Bilangan penduduk bekerja di Bukit Mabong adalah seramai 4.3 ribu orang pada tahun 2023. Kadar penyertaan tenaga buruh (KPTB) dan kadar pengangguran masing-masing mencatatkan 63.8 peratus dan 3.9 peratus pada tahun yang sama.

Paparan 2: Penduduk bekerja, kadar penyertaan tenaga buruh dan kadar pengangguran, Bukit Mabong, Sarawak, 2022 dan 2023

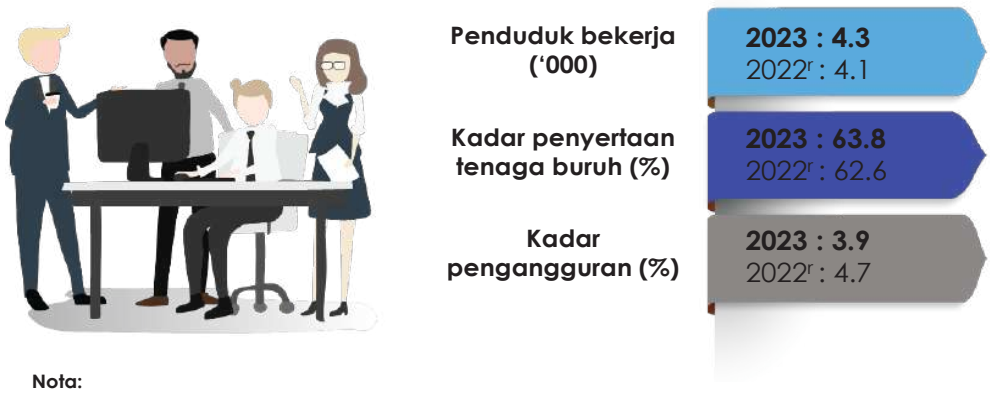

Nota:
[r] Data dikemaskini berdasarkan anggaran penduduk semasa pertengahan tahun

KESIHATAN

Bukit Mabong mempunyai lapan klinik kerajaan pada tahun 2023. Klinik kerajaan merangkumi klinik kesihatan (termasuk klinik kesihatan ibu dan anak), klinik desa dan klinik komuniti.

Paparan 3: Bilangan hospital dan klinik kerajaan, Bukit Mabong, Sarawak, 2022 dan 2023

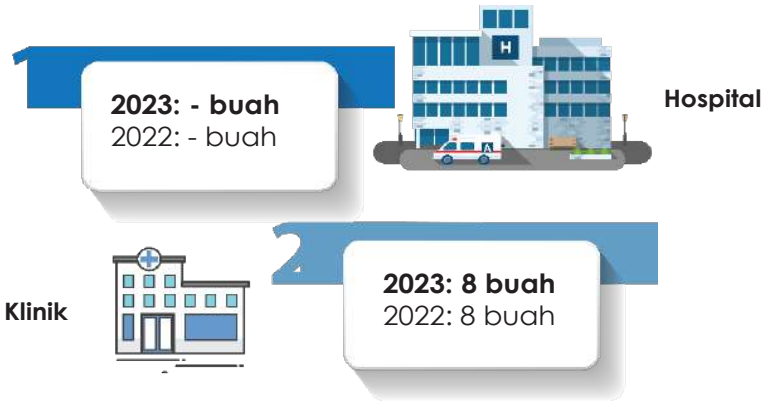

Sumber: Kementerian Kesihatan Malaysia

PERKHIDMATAN KEBAJIKAN

Bilangan ketua isi rumah miskin yang berdaftar dengan eKasih di Bukit Mabong pada tahun 2023 menurun kepada 703 orang berbanding 787 (2022).

Paparan 4: Bilangan ketua isi rumah yang berdaftar dengan eKasih, Bukit Mabong, Sarawak, 2022 dan 2023

Sumber: Unit Penyelarasan Pelaksanaan (ICU), Jabatan Perdana Menteri

STATISTIK SOSIAL
SUBIS, SARAWAK

Paparan 1: Maklumat asas terpilih, Subis, Sarawak, 2023

Nota:
1. Banci adalah merujuk kepada data anggaran penduduk semasa pertengahan tahun berasaskan Banci Penduduk dan Perumahan Malaysia, 2020
2. Hasil tambah mungkin berbeza disebabkan oleh pembundaran

Subis mempunyai keluasan tanah 3,821.3 kilometer persegi dengan kepadatan penduduk 15 orang per kilometer persegi. Bilangan penduduk di Subis pada tahun 2023 adalah 56.0 ribu orang dengan kadar tahunan -0.9 peratus.

PENDUDUK

Bilangan penduduk

Penduduk Subis pada tahun 2023 adalah 56.0 ribu orang dengan bilangan penduduk lelaki 30.9 ribu orang dan perempuan 25.1 ribu orang. **(Jadual 1)**

Jangkaan hayat ketika lahir

Jangkaan hayat ketika lahir pada tahun 2023 adalah 70.2 tahun. Jangkaan hayat mengikut jantina menunjukkan seorang bayi perempuan yang lahir pada tahun 2023 secara purata dijangka boleh hidup sehingga 72.3 tahun dan bayi lelaki dijangka boleh hidup sehingga 68.6 tahun. **(Jadual 1)**

Bilangan kelahiran hidup dan kadar kelahiran kasar

Bilangan kelahiran hidup yang dicatatkan pada tahun 2023 di Subis adalah sebanyak 667 kelahiran, meningkat 3.1 peratus berbanding 647 kelahiran pada tahun 2022. Kadar kelahiran kasar (CBR) merekodkan peningkatan daripada 11.4 (2022) kepada 11.9 (2023) bagi setiap 1,000 penduduk. **(Jadual 1)**

Bilangan kematian dan kadar kematian kasar

Bilangan kematian yang dicatatkan pada tahun 2023 di Subis adalah sebanyak 441 kematian, menurun 1.6 peratus berbanding 448 kematian pada tahun 2022. Kadar kematian kasar (CDR) merekodkan penurunan kepada 7.9 (2023) daripada 7.9 (2022) bagi setiap 1,000 penduduk. **(Jadual 1)**

MY LOCAL STATS, SUBIS, SARAWAK, 2023

Jadual 1: Statistik utama penduduk dan demografi, Subis, Sarawak, 2022 dan 2023

Indikator	2022	2023
Jumlah penduduk ('000)[a]	56.6	56.0
Lelaki	31.3	30.9
Perempuan	25.3	25.1
Jangkaan hayat ketika lahir (tahun)		
Lelaki dan perempuan	70.6	70.2[p]
Lelaki	69.2	68.6[p]
Perempuan	72.5	72.3[p]
Kelahiran		
Bilangan kelahiran hidup	647	667
Kadar kelahiran kasar[b]	11.4	11.9
Kematian		
Bilangan kematian	448	441
Kadar kematian kasar[b]	7.9	7.9

Nota:
[a] Data adalah merujuk kepada data anggaran penduduk semasa pertengahan tahun berasaskan Banci Penduduk dan Perumahan Malaysia, 2020
[b] Kadar adalah bagi setiap 1,000 penduduk
[p] Permulaan
Hasil tambah mungkin berbeza disebabkan oleh pembundaran

GUNA TENAGA

Bilangan penduduk bekerja di Subis adalah seramai 28.9 ribu orang pada tahun 2023. Kadar penyertaan tenaga buruh (KPTB) dan kadar pengangguran masing-masing mencatatkan 69.9 peratus dan 2.1 peratus pada tahun yang sama.

Paparan 2: Penduduk bekerja, kadar penyertaan tenaga buruh dan kadar pengangguran, Subis, Sarawak, 2022 dan 2023

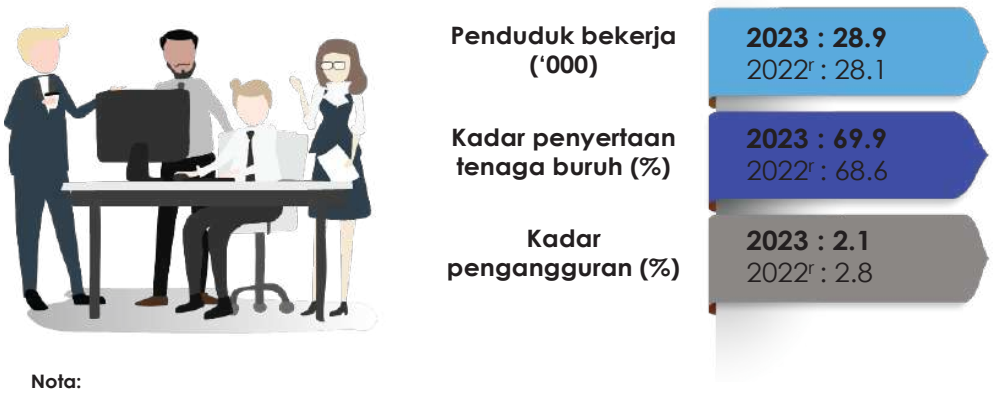

Nota:
[r] Data dikemaskini berdasarkan anggaran penduduk semasa pertengahan tahun

MY LOCAL STATS, SUBIS, SARAWAK, 2023

PENDIDIKAN

Subis mempunyai 26 buah sekolah pada tahun 2023 merangkumi 24 sekolah rendah dan dua sekolah menengah. Bilangan guru di sekolah rendah dan sekolah menengah adalah masing-masing seramai 302 dan 122 guru pada tahun yang sama.

Jadual 2: Bilangan sekolah, guru dan murid sekolah kerajaan dan bantuan kerajaan, Subis, Sarawak, 2022 dan 2023

	2022			2023		
	Sekolah rendah	Sekolah menengah		Sekolah rendah	Sekolah menengah	
Sekolah	24	2		24	2	
Guru	288	115		302	122	
Murid	n.a	Peringkat menengah n.a	Peringkat lepasan menengah n.a	n.a	Peringkat menengah n.a	Peringkat lepasan menengah n.a

Sumber: Kementerian Pendidikan Malaysia

KESIHATAN

Subis mempunyai tujuh klinik kerajaan pada tahun 2023. Klinik kerajaan merangkumi klinik kesihatan (termasuk klinik kesihatan ibu dan anak), klinik desa dan klinik komuniti.

Paparan 3: Bilangan hospital dan klinik kerajaan, Subis, Sarawak, 2022 dan 2023

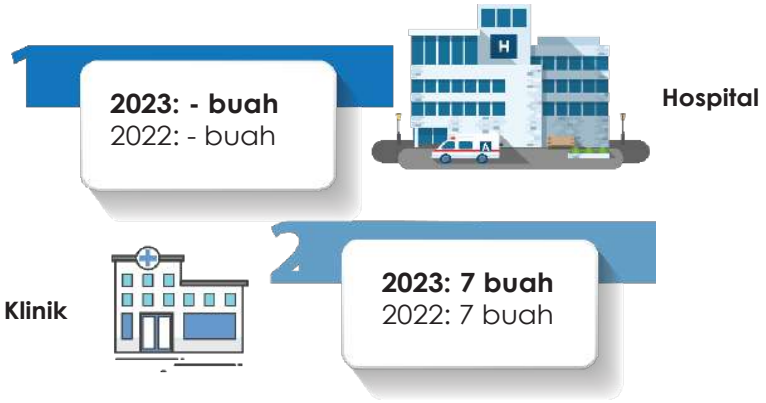

Sumber: Kementerian Kesihatan Malaysia

PERKHIDMATAN KEBAJIKAN

Bilangan ketua isi rumah miskin yang berdaftar dengan eKasih di Subis pada tahun 2023 meningkat kepada 1,511 orang berbanding 1,498 (2022).

Paparan 4: Bilangan ketua isi rumah yang berdaftar dengan eKasih, Subis, Sarawak, 2022 dan 2023

Sumber: Unit Penyelarasan Pelaksanaan (ICU), Jabatan Perdana Menteri

KESELAMATAN AWAM

Bilangan kebakaran yang direkodkan di Subis adalah sebanyak 27 kes pada tahun 2023. Bilangan kematian mencatatkan dua kes pada tahun yang sama.

Paparan 5: Bilangan kematian dan kecederaan akibat kebakaran, Subis, Sarawak, 2022 dan 2023

Sumber: Jabatan Bomba dan Penyelamat Malaysia

STATISTIK SOSIAL
BELURU, SARAWAK

Paparan 1: Maklumat asas terpilih, Beluru, Sarawak, 2023

Nota:
1. Banci adalah merujuk kepada data anggaran penduduk semasa pertengahan tahun berasaskan Banci Penduduk dan Perumahan Malaysia, 2020
2. Hasil tambah mungkin berbeza disebabkan oleh pembundaran

Beluru mempunyai keluasan tanah 4,905.1 kilometer persegi dengan kepadatan penduduk enam orang per kilometer persegi. Bilangan penduduk di Beluru pada tahun 2023 adalah 27.7 ribu orang dengan kadar tahunan -1.2 peratus.

PENDUDUK

Bilangan penduduk

Penduduk Beluru pada tahun 2023 adalah 27.7 ribu orang dengan bilangan penduduk lelaki 14.8 ribu orang dan perempuan 12.9 ribu orang. **(Jadual 1)**

Jangkaan hayat ketika lahir

Jangkaan hayat ketika lahir pada tahun 2023 adalah 70.2 tahun. Jangkaan hayat mengikut jantina menunjukkan seorang bayi perempuan yang lahir pada tahun 2023 secara purata dijangka boleh hidup sehingga 72.8 tahun dan bayi lelaki dijangka boleh hidup sehingga 68.0 tahun. **(Jadual 1)**

Bilangan kelahiran hidup dan kadar kelahiran kasar

Bilangan kelahiran hidup yang dicatatkan pada tahun 2023 di Beluru adalah sebanyak 258 kelahiran, meningkat 33.0 peratus berbanding 194 kelahiran pada tahun 2022. Kadar kelahiran kasar (CBR) merekodkan peningkatan daripada 6.9 (2022) kepada 9.3 (2023) bagi setiap 1,000 penduduk. **(Jadual 1)**

Bilangan kematian dan kadar kematian kasar

Bilangan kematian yang dicatatkan pada tahun 2023 di Beluru adalah sebanyak 196 kematian, menurun 2.5 peratus berbanding 201 kematian pada tahun 2022. Kadar kematian kasar (CDR) merekodkan penurunan kepada 7.1 (2023) daripada 7.2 (2022) bagi setiap 1,000 penduduk. **(Jadual 1)**

MY LOCAL STATS, BELURU, SARAWAK, 2023

Jadual 1: Statistik utama penduduk dan demografi, Beluru, Sarawak, 2022 dan 2023

Indikator	2022	2023
Jumlah penduduk ('000)[a]	28.0	27.7
Lelaki	15.0	14.8
Perempuan	13.0	12.9
Jangkaan hayat ketika lahir (tahun)		
Lelaki dan perempuan	71.3	70.2[p]
Lelaki	68.7	68.0[p]
Perempuan	74.5	72.8[p]
Kelahiran		
Bilangan kelahiran hidup	194	258
Kadar kelahiran kasar[b]	6.9	9.3
Kematian		
Bilangan kematian	201	196
Kadar kematian kasar[b]	7.2	7.1

Nota:
[a] Data adalah merujuk kepada data anggaran penduduk semasa pertengahan tahun berasaskan Banci Penduduk dan Perumahan Malaysia, 2020
[b] Kadar adalah bagi setiap 1,000 penduduk
[p] Permulaan
Hasil tambah mungkin berbeza disebabkan oleh pembundaran

GUNA TENAGA

Bilangan penduduk bekerja di Beluru adalah seramai 13.2 ribu orang pada tahun 2023. Kadar penyertaan tenaga buruh (KPTB) dan kadar pengangguran masing-masing mencatatkan 67.5 peratus dan 2.4 peratus pada tahun yang sama.

Paparan 2: Penduduk bekerja, kadar penyertaan tenaga buruh dan kadar pengangguran, Beluru, Sarawak, 2022 dan 2023

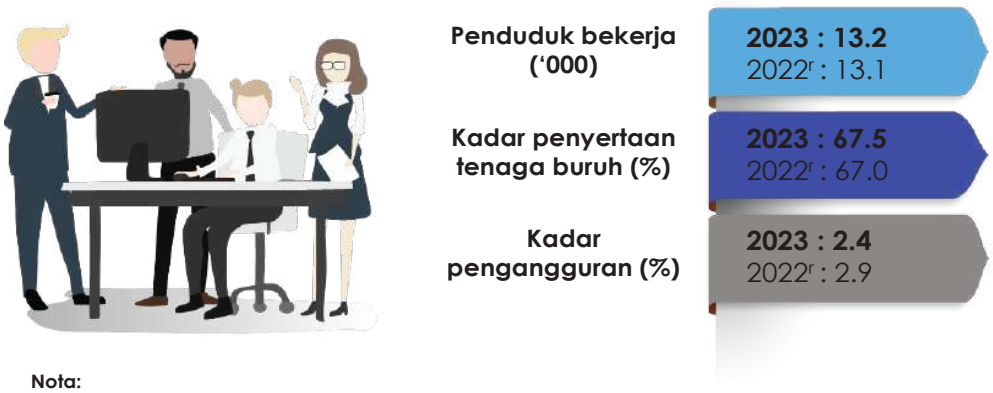

Nota:
[r] Data dikemaskini berdasarkan anggaran penduduk semasa pertengahan tahun

KESIHATAN

Beluru mempunyai lima klinik kerajaan pada tahun 2023. Klinik kerajaan merangkumi klinik kesihatan (termasuk klinik kesihatan ibu dan anak), klinik desa dan klinik komuniti.

Paparan 3: Bilangan hospital dan klinik kerajaan, Beluru, Sarawak, 2022 dan 2023

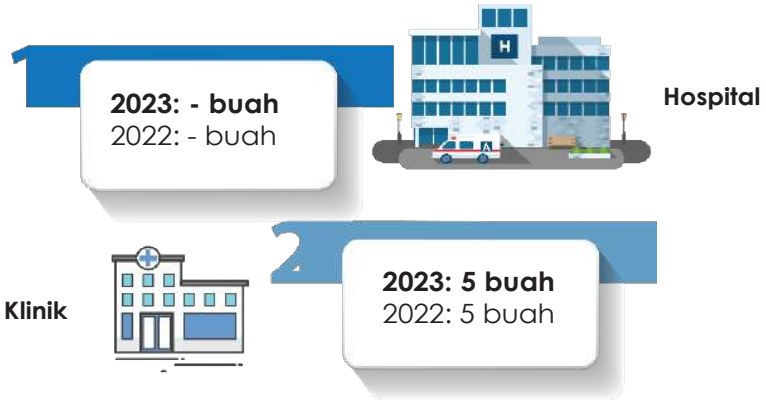

Sumber: Kementerian Kesihatan Malaysia

PERKHIDMATAN KEBAJIKAN

Bilangan ketua isi rumah miskin yang berdaftar dengan eKasih di Beluru pada tahun 2023 menurun kepada 1,006 orang berbanding 1,281 (2022).

Paparan 4: Bilangan ketua isi rumah yang berdaftar dengan eKasih, Beluru, Sarawak, 2022 dan 2023

Sumber: Unit Penyelarasan Pelaksanaan (ICU), Jabatan Perdana Menteri

STATISTIK SOSIAL
TELANG USAN, SARAWAK

Paparan 1: Maklumat asas terpilih, Telang Usan, Sarawak, 2023

Nota:
1. Banci adalah merujuk kepada data anggaran penduduk semasa pertengahan tahun berasaskan Banci Penduduk dan Perumahan Malaysia, 2020
2. Hasil tambah mungkin berbeza disebabkan oleh pembundaran

Telang Usan mempunyai keluasan tanah 9,816.1 kilometer persegi dengan kepadatan penduduk dua orang per kilometer persegi. Bilangan penduduk di Telang Usan pada tahun 2023 adalah 17.4 ribu orang dengan kadar pertumbuhan tahunan 0.3 peratus.

PENDUDUK

Bilangan penduduk

Penduduk Telang Usan pada tahun 2023 adalah 17.4 ribu orang dengan bilangan penduduk lelaki 9.3 ribu orang dan perempuan 8.1 ribu orang. **(Jadual 1)**

Jangkaan hayat ketika lahir

Jangkaan hayat ketika lahir pada tahun 2023 adalah 72.8 tahun. Jangkaan hayat mengikut jantina menunjukkan seorang bayi perempuan yang lahir pada tahun 2023 secara purata dijangka boleh hidup sehingga 76.0 tahun dan bayi lelaki dijangka boleh hidup sehingga 70.4 tahun. **(Jadual 1)**

Bilangan kelahiran hidup dan kadar kelahiran kasar

Bilangan kelahiran hidup yang dicatatkan pada tahun 2023 di Telang Usan adalah sebanyak 182 kelahiran, meningkat 20.5 peratus berbanding 151 kelahiran pada tahun 2022. Kadar kelahiran kasar (CBR) merekodkan peningkatan daripada 8.7 (2022) kepada 10.4 (2023) bagi setiap 1,000 penduduk. **(Jadual 1)**

Bilangan kematian dan kadar kematian kasar

Bilangan kematian yang dicatatkan pada tahun 2023 di Telang Usan adalah sebanyak 138 kematian, meningkat 2.2 peratus berbanding 135 kematian pada tahun 2022. Kadar kematian kasar (CDR) merekodkan peningkatan kepada 7.9 (2023) daripada 7.8 (2022) bagi setiap 1,000 penduduk. **(Jadual 1)**

Jadual 1: Statistik utama penduduk dan demografi, Telang Usan, Sarawak, 2022 dan 2023

Indikator	2022	2023
Jumlah penduduk ('000)[a]	17.4	17.4
Lelaki	9.3	9.3
Perempuan	8.1	8.1
Jangkaan hayat ketika lahir (tahun)		
Lelaki dan perempuan	72.5	72.8[p]
Lelaki	69.8	70.4[p]
Perempuan	75.9	76.0[p]
Kelahiran		
Bilangan kelahiran hidup	151	182
Kadar kelahiran kasar[b]	8.7	10.4
Kematian		
Bilangan kematian	135	138
Kadar kematian kasar[b]	7.8	7.9

Nota:
[a] Data adalah merujuk kepada data anggaran penduduk semasa pertengahan tahun berasaskan Banci Penduduk dan Perumahan Malaysia, 2020
[b] Kadar adalah bagi setiap 1,000 penduduk
[p] Permulaan
Hasil tambah mungkin berbeza disebabkan oleh pembundaran

GUNA TENAGA

Bilangan penduduk bekerja di Telang Usan adalah seramai 8.6 ribu orang pada tahun 2023. Kadar penyertaan tenaga buruh (KPTB) dan kadar pengangguran masing-masing mencatatkan 67.2 peratus dan 2.7 peratus pada tahun yang sama.

Paparan 2: Penduduk bekerja, kadar penyertaan tenaga buruh dan kadar pengangguran, Telang Usan, Sarawak, 2022 dan 2023

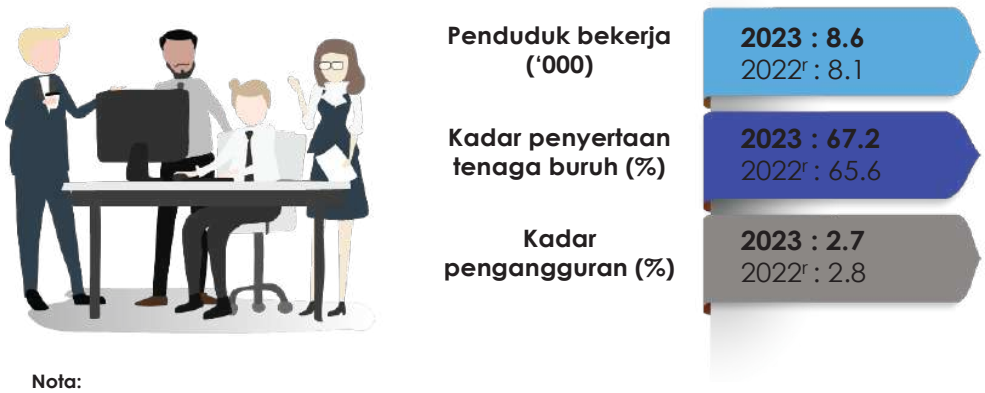

Nota:
[r] Data dikemaskini berdasarkan anggaran penduduk semasa pertengahan tahun

KESIHATAN

Telang Usan mempunyai 12 klinik kerajaan pada tahun 2023. Klinik kerajaan merangkumi klinik kesihatan (termasuk klinik kesihatan ibu dan anak), klinik desa dan klinik komuniti.

Paparan 3: Bilangan hospital dan klinik kerajaan, Telang Usan, Sarawak, 2022 dan 2023

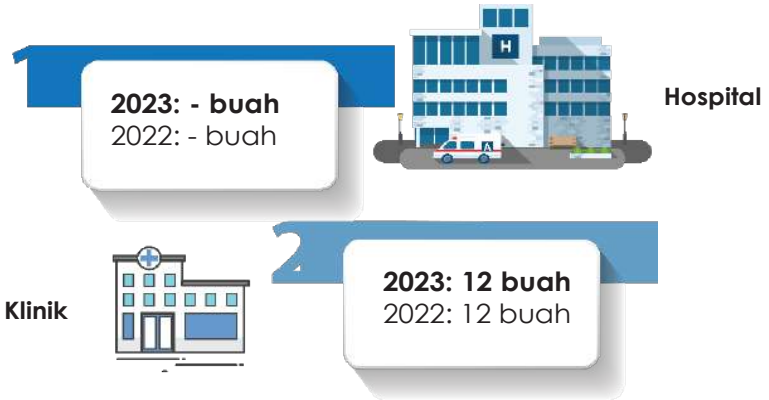

Sumber: Kementerian Kesihatan Malaysia

PERKHIDMATAN KEBAJIKAN

Bilangan ketua isi rumah miskin yang berdaftar dengan eKasih di Telang Usan pada tahun 2023 menurun kepada 1,897 orang berbanding 2,015 (2022).

Paparan 4: Bilangan ketua isi rumah yang berdaftar dengan eKasih, Telang Usan, Sarawak, 2022 dan 2023

Sumber: Unit Penyelarasan Pelaksanaan (ICU), Jabatan Perdana Menteri

Muka surat ini sengaja dibiarkan kosong
This page is deliberately left blank

W.P. KUALA LUMPUR

STATISTIK SOSIAL
W.P. KUALA LUMPUR

Paparan 1: Statistik maklumat asas terpilih, W.P. Kuala Lumpur, 2023

Nota:
1. Data adalah merujuk kepada data anggaran penduduk semasa pertengahan tahun berasaskan Banci Penduduk dan Perumahan Malaysia, 2020
2. Hasil tambah mungkin berbeza disebabkan oleh pembundaran

W.P. Kuala Lumpur mempunyai keluasan tanah 242.87 kilometer persegi dengan kepadatan penduduk 8,264 orang per kilometer persegi. Bilangan penduduk di W.P. Kuala Lumpur pada tahun 2023 adalah 2,005.7 ribu orang dengan kadar pertumbuhan penduduk tahunan 2.2 peratus.

PENDUDUK

Bilangan penduduk

Jumlah penduduk W.P. Kuala Lumpur pada 2023 dianggarkan 2.0 juta dengan 89.1 peratus terdiri dari Warganegara dan 10.9 peratus adalah Bukan warganegara. Kadar pertumbuhan penduduk tahunan meningkat kepada 2.2 peratus pada 2023 berbanding -0.1 peratus pada 2022. Nisbah jantina adalah 115 lelaki bagi setiap 100 perempuan. **(Jadual 1)**

Jangkaan hayat ketika lahir

Jangkaan hayat ketika lahir bagi negeri W.P. Kuala Lumpur adalah 75.3 tahun pada tahun 2023. Jangkaan hayat mengikut jantina menunjukkan seorang bayi perempuan yang lahir di W.P. Kuala Lumpur secara purata dijangka boleh hidup sehingga 77.9 tahun dan bayi lelaki dijangka boleh hidup sehingga 73.1 tahun pada 2023. **(Jadual 1)**

Bilangan kelahiran hidup dan kadar kelahiran kasar

Bilangan kelahiran hidup meningkat 8.0 peratus (1,589 kelahiran) iaitu daripada 19,853 kelahiran pada 2022 kepada 21,442 kelahiran pada 2023. Kadar kelahiran kasar (CBR) merekodkan peningkatan daripada 10.1 kelahiran pada 2022 kepada 10.7 kelahiran bagi setiap 1,000 penduduk pada 2023. **(Jadual 1)**

Bilangan kematian dan kadar kematian kasar

Bilangan kematian menurun 3.2 peratus (316 kematian) iaitu daripada 9,962 kematian pada 2022 kepada 9,646 kematian pada 2023. Kadar kematian kasar (CDR) merekodkan penurunan daripada 5.1 kematian pada 2022 kepada 4.8 kematian bagi setiap 1,000 penduduk pada 2023. **(Jadual 1)**

Jadual 1: Statistik utama penduduk dan demografi, W.P. Kuala Lumpur, 2022 dan 2023

Indikator	2022	2023
Penduduk ('000)[a]		
Jumlah penduduk	**1,961.2**	**2,005.7**
Lelaki	1,040.8	1,072.1
Perempuan	920.3	933.6
Kadar pertumbuhan penduduk tahunan (%)	-0.1	2.2
Nisbah jantina	113	115
Kewarganegaraan (%)		
Warganegara	90.6	89.1
Bukan warganegara	9.4	10.9
Jangkaan hayat ketika lahir (tahun)		
Lelaki dan perempuan	**75.1**	**75.3[p]**
Lelaki	72.9	73.1[p]
Perempuan	77.8	77.9[p]
Kelahiran		
Bilangan kelahiran hidup	19,853	21,442
Kadar kelahiran kasar[b]	10.1	10.7
Kematian		
Bilangan kematian	9,962	9,646
Kadar kematian kasar[b]	5.1	4.8

Nota:
[a] Data adalah merujuk kepada data anggaran penduduk semasa pertengahan tahun berasaskan Banci Penduduk dan Perumahan Malaysia, 2020
[b] Kadar adalah bagi setiap 1,000 penduduk
[p] Permulaan
Hasil tambah mungkin berbeza disebabkan oleh pembundaran

PERUMAHAN

Laporan Stok Harta Kediaman daripada Pusat Maklumat Harta Tanah Negara (NAPIC) menunjukkan bilangan stok unit kediaman sedia ada di W.P. Kuala Lumpur pada 2023 meningkat 1.7 peratus kepada 544,892 unit berbanding 535,937 unit pada 2022. Kondominium/ pangsapuri mencatatkan peratus bilangan stok unit kediaman sedia ada tertinggi iaitu 54.8 peratus (298,331 unit), diikuti rumah flat kos rendah (18.3%; 99,637 unit) dan rumah teres (15.4%; 84,154 unit).

Jadual 2: Bilangan stok unit kediaman sedia ada mengikut jenis kediaman, W.P. Kuala Lumpur, 2022 dan 2023

Jenis kediaman	Tahun		Peratus perubahan (%)	Peratus sumbangan 2023 (%)
	2022	2023		
Jumlah	**535,937**	**544,892**	**1.7**	**100.0**
Rumah Sesebuah	7,129	7,129	-	1.3
Rumah berkembar	7,005	7,005	-	1.3
Rumah teres	84,129	84,154	-	15.4
Rumah bandar	5,436	5,436	-	1.0
Rumah kelompok	1,698	1,698	-	0.3
Rumah kos rendah	6,172	6,172	-	1.1
Rumah flat kos rendah	99,637	99,637	-	18.3
Rumah pangsa	35,330	35,330	-	6.5
Kondominium/ pangsapuri	289,401	298,331	3.1	54.8

Sumber: Pusat Maklumat Harta Tanah Negara (NAPIC)

Bilangan unit kediaman siap dibina di W.P. Kuala Lumpur pada 2023 merekodkan penurunan sebanyak 39.3 peratus kepada 7,516 unit berbanding 12,374 unit pada tahun sebelumnya. Kondominium/ pangsapuri dan rumah teres masing-masing mencatatkan 7,491 unit (39.4%) dan 25 unit (0.3%) pada 2023.

Jadual 3: Bilangan unit kediaman siap dibina mengikut jenis kediaman, W.P. Kuala Lumpur, 2022 dan 2023

Jenis kediaman	Tahun		Peratus perubahan (%)	Peratus sumbangan 2023 (%)
	2022	2023		
Jumlah	**12,374**	**7,516**	**39.3**	**100.0**
Rumah Sesebuah	-	-	-	-
Rumah berkembar	12	-	-100.0	-
Rumah teres	-	25	-	0.3
Rumah bandar	-	-	-	-
Rumah kelompok	-	-	-	-
Rumah kos rendah	-	-	-	-
Rumah flat kos rendah	-	-	-	-
Rumah pangsa	-	-	-	-
Kondominium/ pangsapuri	12,362	7,497	-39.4	99.7

Sumber: Pusat Maklumat Harta Tanah Negara (NAPIC)

GUNA TENAGA

Kadar penyertaan tenaga buruh dan kadar pengangguran

Kadar penyertaan tenaga buruh di W.P. Kuala Lumpur meningkat sebanyak 1.5 mata peratus kepada 74.2 peratus pada tahun 2023 berbanding tahun sebelumnya (2022: 72.7%). Sementara itu, kadar pengangguran di W.P. Kuala Lumpur menurun sebanyak 0.8 mata peratus kepada 3.0 peratus pada tahun 2023 (2022: 3.8%). **(Paparan 2)**

Tenaga buruh

Pada tahun 2023, tenaga buruh di W.P. Kuala Lumpur meningkat sebanyak 4.9 peratus berbanding tahun sebelumnya (2022: 1.9%). Sejumlah 1,111.7 ribu orang tenaga buruh direkodkan pada tahun 2023 berbanding 1,060.3 ribu orang pada tahun 2022. Dalam tempoh yang sama, bilangan penduduk bekerja juga meningkat kepada 1,077.9 ribu orang pada tahun 2023 berbanding 1,019.7 ribu orang pada tahun 2022. **(Paparan 2)**

Paparan 2: Penduduk bekerja, tenaga buruh, kadar penyertaan tenaga buruh dan kadar pengangguran, W.P. Kuala Lumpur, 2022 dan 2023

Penduduk bekerja ('000)	**2023: 1,0779** 2022[r]: 1,019.7
Tenaga buruh ('000)	**2023: 1,111.7** 2022[r]: 1,060.3
Kadar penyertaan tenaga buruh (%)	**2023: 74.2** 2022[r]: 72.7
Kadar pengangguran (%)	**2023: 3.0** 2022[r]: 3.8

Nota:
[r] Data dikemaskini berdasarkan anggaran penduduk semasa pertengahan tahun

Penduduk bekerja

Kategori pekerja profesional mendominasi penduduk bekerja di W.P. Kuala Lumpur dengan peratus sumbangan sebanyak 26.5 peratus pada tahun 2023. Ini diikuti oleh kategori pekerja perkhidmatan & jualan (23.7%) dan kategori juruteknik dan profesional bersekutu (11.7%). Sementara itu, kategori pekerja mahir yang merangkumi kategori pengurus, profesional dan juruteknik & profesional bersekutu meliputi 46.5 peratus daripada keseluruhan pekerja di W.P. Kuala Lumpur. .

Jadual 4: Penduduk bekerja mengikut kategori pekerjaan, W.P. Kuala Lumpur, 2022 dan 2023

Kategori pekerjaan	Bilangan ('000)		Peratus sumbangan 2023 (%)
	2022[r]	2023	
Jumlah	**1,019.7**	**1,077.9**	**100.0**
Pengurus	83.0	89.4	8.3
Profesional	270.4	285.5	26.5
Juruteknik & profesional bersekutu	124.6	126.4	11.7
Pekerja sokongan perkeranian	108.5	110.7	10.3
Pekerja perkhidmatan & jualan	247.1	255.8	23.7
Pekerja mahir pertanian, perhutanan, penternakan & perikanan	1.2	5.7	0.5
Pekerja kemahiran & pekerja pertukangan yang berkaitan	65.1	51.9	4.8
Operator mesin & loji dan pemasang	65.3	65.6	6.1
Pekerja asas	54.5	86.9	8.1

Nota:
[r] Data dikemaskini berdasarkan anggaran penduduk semasa pertengahan tahun

Seramai 899.6 ribu orang pekerja (83.5%) tertumpu di sektor Perkhidmatan pada tahun 2023 dan diikuti oleh sektor Pembuatan yang merangkumi 87.9 ribu orang (8.2%), Pembinaan (85.6 ribu orang; 7.9%) dan Pertanian (3.7 ribu orang; 0.3%). Manakala, sektor Perlombongan dan pengkuarian mencatatkan bilangan pekerja terendah iaitu seramai 1.1 ribu orang (0.1%).

Jadual 5: Penduduk bekerja mengikut kategori industri, W.P. Kuala Lumpur, 2022 dan 2023

Kategori industri	Bilangan ('000)		Peratus sumbangan 2023 (%)
	2022[r]	2023	
Jumlah	**1,019.7**	**1,077.9**	**100.0**
Pertanian, perhutanan dan perikanan	3.4	3.7	0.3
Perlombongan dan pengkuarian	1.0	1.1	0.1
Pembuatan	82.8	87.9	8.2
Bekalan elektrik, gas, wap dan pendingin udara	1.8	2.6	0.2
Bekalan air; pembentungan, pengurusan sisa dan aktiviti pemulihan	4.0	2.5	0.2
Pembinaan	102.0	85.6	7.9
Perdagangan borong dan runcit; pembaikan kenderaan bermotor dan motosikal	214.9	231.3	21.5
Pengangkutan dan penyimpanan	43.9	49.1	4.6
Penginapan dan aktiviti perkhidmatan makanan dan minuman	111.4	132.4	12.3
Maklumat dan komunikasi	62.1	61.7	5.7
Aktiviti kewangan dan insurans/ takaful	73.9	84.5	7.8
Aktiviti hartanah	17.5	18.1	1.7
Aktiviti profesional, saintifik dan teknikal	91.9	76.6	7.1
Aktiviti pentadbiran dan khidmat sokongan	54.6	72.6	6.7
Pentadbiran awam dan pertahanan; aktiviti keselamatan sosial wajib	32.9	28.1	2.6
Pendidikan	49.3	55.7	5.2
Aktiviti kesihatan kemanusiaan dan kerja sosial	39.1	45.6	4.2
Kesenian, hiburan dan rekreasi	4.1	5.6	0.5
Aktiviti perkhidmatan lain	22.7	24.3	2.3
Aktiviti isi rumah sebagai majikan; aktiviti mengeluarkan barangan dan perkhidmatan yang tidak dapat dibezakan oleh isi rumah untuk kegunaan sendiri	6.2	6.1	0.6

Nota:
[r] Data dikemaskini berdasarkan anggaran penduduk semasa pertengahan tahun

PENDAPATAN DAN PERBELANJAAN ISI RUMAH

Merujuk kepada Survei Pendapatan Isi Rumah dan Kemudahan Asas 2022, nilai pekali Gini di W.P. Kuala Lumpur meningkat sebanyak 0.03 mata indeks daripada 0.350 (2019) kepada 0.380 (2022). Bagi tempoh tersebut, pekali Gini di kawasan bandar mencatatkan peningkatan daripada 0.350 kepada 0.380.

Berdasarkan survei pada 2022, nilai Purata Garis Kemiskinan (PGK) di peringkat W.P. Kuala Lumpur ialah RM2,816 sebulan manakala purata nilai PGK makanan adalah RM1,109 sebulan dengan purata saiz isi rumah seramai 3.2 orang.

Insiden kemiskinan mutlak keseluruhan meningkat daripada 0.2 peratus (2019) kepada 1.4 peratus (2022). Sementara itu kemiskinan tegar direkodkan sebanyak 0.0 peratus pada 2022 dan 2019. Survei ini mendapati nilai kemiskinan relatif pada 2022 adalah 12.7 peratus berbanding 10.6 peratus pada 2019.

Jadual 6: Pekali Gini dan insiden kemiskinan mutlak mengikut strata, W.P. Kuala Lumpur, 2019 dan 2022

Strata	Pekali Gini		Insiden kemiskinan mutlak (%)	
	2019	2022	2019	2022
W.P. Kuala Lumpur	**0.350**	**0.380**	**0.2**	**1.4**
Bandar	0.350	0.380	0.2	1.4
Luar bandar	-	-	-	-

MY LOCAL STATS, W.P. KUALA LUMPUR, 2023

PENDIDIKAN

W.P. Kuala Lumpur mempunyai 292 buah sekolah pada tahun 2023 merangkumi 188 sekolah rendah dan 104 sekolah menengah. Bilangan guru dan murid di sekolah rendah adalah masing-masing seramai 8,658 guru dan 133,533 murid. Manakala, sekolah menengah merekodkan 7,842 guru dan 86,237 murid peringkat menengah serta 1,768 murid peringkat lepasan menengah pada tahun 2023.

Jadual 7: Bilangan sekolah, guru dan murid sekolah kerajaan dan bantuan kerajaan, W.P. Kuala Lumpur, 2022 dan 2023

	2022			2023		
	Sekolah rendah	Sekolah menengah		Sekolah rendah	Sekolah menengah	
Sekolah	188	104		188	104	
Guru	8,644	7,994		8,658	7,842	
Murid	133,531	Peringkat menengah 86,197	Peringkat lepasan menengah 1,737	133,553	Peringkat menengah 86,237	Peringkat lepasan menengah 1,768

Sumber: Kementerian Pendidikan Malaysia

KESIHATAN

Secara keseluruhan, bilangan personel perubatan di W.P. Kuala Lumpur mencatatkan penurunan 0.4 peratus kepada 29,856 orang berbanding 29,962 pada 2022. Bilangan doktor dan jururawat di W.P. Kuala Lumpur pada 2023 masing-masing menurun iaitu sebanyak 1.1 peratus dan 0.3 peratus kepada 10,025 orang dan 17,948 orang pada 2023. Manakala, bilangan pengamal pergigian meningkat 3.8 peratus kepada 1,883 orang dalam tempoh yang sama.

W.P. Kuala Lumpur mempunyai tujuh buah hospital kerajaan pada 2023. Manakala bilangan klinik kerajaan pula adalah sebanyak 45 buah merangkumi 24 buah klinik kesihatan dan 21 klinik komuniti. Klinik kesihatan adalah termasuk klinik kesihatan ibu dan anak.

Jadual 8: Bilangan personel perubatan (kerajaan dan swasta), hospital kerajaan dan klinik kerajaan, W.P. Kuala Lumpur, 2022 dan 2023

Indikator	Tahun		Peratus perubahan (%)
	2022	2023	
Personel perubatan	**29,962**	**29,856**	**-0.4**
Doktor	10,139	10,025	-1.1
Pengamal pergigian	1,814	1,883	3.8
Jururawat	18,009	17,948	-0.3
Hospital kerajaan	**7**	**7**	**0.0**
Klinik kerajaan	**46**	**45**	**0.0**
Klinik kesihatan	24	24	0.0
Klinik desa	-	-	-
Klinik komuniti	22	21	0.0

Sumber: Kementerian Kesihatan Malaysia

PERKHIDMATAN KEBAJIKAN

Bilangan kumulatif Orang Kurang Upaya (OKU) yang berdaftar di W.P. Kuala Lumpur pada 2023 meningkat 9.7 peratus kepada 53,306 orang berbanding 48,596 orang pada 2022. Kategori pertuturan menunjukkan peningkatan tertinggi pendaftaran kumulatif OKU pada 2023 iaitu 14.9 peratus kepada 201 orang berbanding 175 orang pada tahun sebelumnya. Kategori fizikal mencatatkan peratus sumbangan tertinggi pada 2023 iaitu 39.2 peratus (20,920 orang). Ini diikuti kategori masalah pembelajaran (34.4%; 18,363 orang) dan penglihatan (9.0%; 4,773 orang).

Jadual 9: Bilangan kumulatif Orang Kurang Upaya (OKU) yang berdaftar mengikut kategori ketidakupayaan, W.P. Kuala Lumpur, 2022 dan 2023

Kategori ketidakupayaan	Tahun		Peratus perubahan (%)	Peratus sumbangan 2023 (%)
	2022	2023		
Jumlah	**48,596**	**53,306**	**9.7**	**100.0**
Penglihatan	4,462	4,773	7.0	9.0
Pendengaran	3,407	3,618	6.2	6.8
Fizikal	19,219	20,920	8.9	39.2
Masalah pembelajaran	16,346	18,363	12.3	34.4
Pertuturan	175	201	14.9	0.4
Mental	3,333	3,656	9.7	6.9
Ketidakupayaan pelbagai	1,654	1,775	7.3	3.3

Sumber: Jabatan Kebajikan Masyarakat

Bilangan penerima bantuan di W.P. Kuala Lumpur pada 2023 adalah seramai 15,904 orang, meningkat 4.0 peratus berbanding 15,298 orang pada 2022. Elaun pekerja orang kurang Upaya mencatatkan peratusan tertinggi penerima pada 2023 iaitu 27.1 peratus (4,311 orang). Ini diikuti oleh bantuan oku tidak berupaya kerja (24.1%; 3,826) dan bantuan warga am (18.6%; 2,965).

Jadual 10: Bilangan penerima bantuan mengikut jenis bantuan, W.P. Kuala Lumpur, 2022 dan 2023

Jenis bantuan	Tahun		Peratus perubahan (%)	Peratus sumbangan 2023 (%)
	2022	2023		
Jumlah	**15,298**	**15,904**	**4.0**	**100.0**
Bantuan kanak-kanak	715	696	-2.7	4.4
Bantuan warga emas	3,182	3,353	5.4	21.1
Bantuan anak pelihara	58	96	65.5	0.6
Bantuan am	3,002	2,965	-1.2	18.6
Elaun pekerja orang kurang upaya	4,325	4,311	-0.3	27.1
Bantuan oku tidak berupaya bekerja	3,395	3,826	12.7	24.1
Bantuan penjagaan oku/ pesakit kronik terlantar	552	602	9.1	3.8
Bantuan latihan perantis	2	-	-100.0	0.0
Bantuan alat tiruan/ alat sokongan	48	30	-37.5	0.2
Bantuan geran pelancaran	19	25	31.6	0.2

Sumber: Jabatan Kebajikan Masyarakat

KESELAMATAN AWAM

Jenayah indeks merangkumi jenayah kekerasan dan jenayah harta benda. Jenayah indeks di W.P. Kuala Lumpur pada 2023 merekodkan penurunan sebanyak 7.6 peratus kepada 4,540 kes berbanding 4,914 kes pada 2022. Jenayah kekerasan dan jenayah harta benda juga masing-masing menunjukkan penurunan sebanyak 10.4 peratus dan 6.9 peratus kepada 940 kes dan 3,600 kes dalam tempoh yang sama.

Paparan 3: Jenayah indeks, jenayah kekerasan dan jenayah harta benda, W.P. Kuala Lumpur, 2022 dan 2023

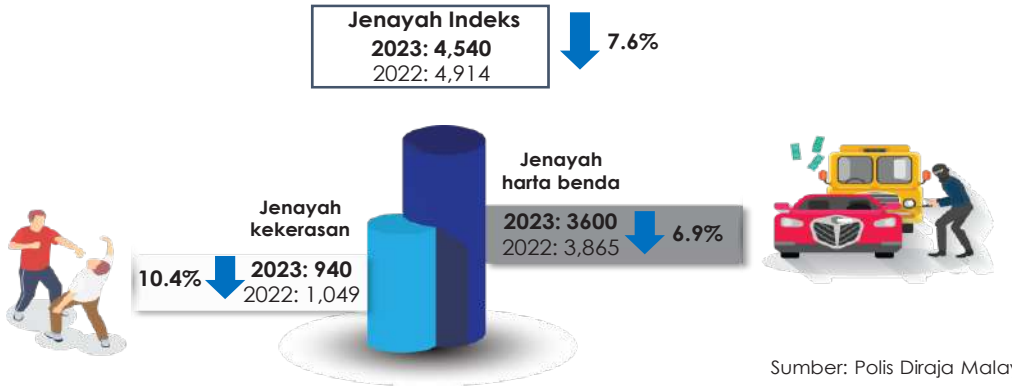

Sumber: Polis Diraja Malaysia

Bilangan penagih dadah yang ditangkap oleh Agensi Antidadah Kebangsaan di W.P. Kuala Lumpur pada 2023 meningkat 9.6 peratus kepada 1,074 orang berbanding 980 orang pada tahun sebelumnya.

Jadual 11: Bilangan penagih dadah yang ditangkap oleh Agensi Antidadah Kebangsaan W.P. Kuala Lumpur, 2022 dan 2023

Daerah pentadbiran	2022	2023	Peratus perubahan (%)	Peratus sumbangan 2023 (%)
W.P. Kuala Lumpur	857	980	14.4	100.0

Sumber: Agensi Antidadah Kebangsaan

W.P. LABUAN

STATISTIK SOSIAL
W.P. LABUAN

Paparan 1: Statistik maklumat asas terpilih, W.P. Labuan, 2023

Nota:
1. Data adalah merujuk kepada data anggaran penduduk semasa pertengahan tahun berasaskan Banci Penduduk dan Perumahan Malaysia, 2020
2. Hasil tambah mungkin berbeza disebabkan oleh pembundaran

W.P. Labuan mempunyai keluasan tanah 93.99 kilometer persegi dengan kepadatan penduduk 1,080 orang per kilometer persegi. Bilangan penduduk di W.P. Labuan pada tahun 2023 adalah 99.0 ribu orang dengan kadar pertumbuhan penduduk tahunan 2.2 peratus.

PENDUDUK

Bilangan penduduk

Jumlah penduduk W.P. Labuan pada 2023 dianggarkan 99.0 ribu dengan 88.5 peratus terdiri dari Warganegara dan 11.5 peratus adalah Bukan warganegara. Kadar pertumbuhan penduduk tahunan meningkat 2.2 peratus pada 2023 berbanding 0.9 pada 2022. Nisbah jantina adalah 105 lelaki bagi setiap 100 perempuan. **(Jadual 1)**

Jangkaan hayat ketika lahir

Jangkaan hayat ketika lahir bagi negeri W.P. Labuan adalah 76.2 tahun pada tahun 2023. Jangkaan hayat mengikut jantina menunjukkan seorang bayi perempuan yang lahir di W.P. Labuan secara purata dijangka boleh hidup sehingga 77.9 tahun dan bayi lelaki dijangka boleh hidup sehingga 74.7 tahun pada 2023. **(Jadual 1)**

Bilangan kelahiran hidup dan kadar kelahiran kasar

Bilangan kelahiran hidup meningkat 2.5 peratus (35 kelahiran) iaitu daripada 1,374 kelahiran pada 2022 kepada 1,409 kelahiran pada 2023. Kadar kelahiran kasar (CBR) kekal tidak berubah pada 14.2 kelahiran bagi setiap 1,000 penduduk pada 2023 berbanding 2022. **(Jadual 1)**

Bilangan kematian dan kadar kematian kasar

Bilangan kematian menurun 15.3 peratus (60 kematian) iaitu daripada 393 kematian pada 2022 kepada 333 kematian pada 2023. Kadar kematian kasar (CDR) merekodkan penurunan daripada 4.1 kematian pada 2022 kepada 3.4 kematian bagi setiap 1,000 penduduk pada 2023. **(Jadual 1)**

Jadual 1: Statistik utama penduduk dan demografi, W.P. Labuan, 2022 dan 2023

Indikator	2022	2023
Penduduk ('000)[a]		
Jumlah penduduk	**96.9**	**99.0**
Lelaki	49.7	50.8
Perempuan	47.2	48.2
Kadar pertumbuhan penduduk tahunan (%)	0.9	2.2
Nisbah jantina	105	105
Kewarganegaraan (%)		
Warganegara	89.4	88.5
Bukan warganegara	10.6	11.5
Jangkaan hayat ketika lahir (tahun)		
Lelaki dan perempuan	74.4	76.2[p]
Lelaki	72.7	74.7[p]
Perempuan	76.4	77.9[p]
Kelahiran		
Bilangan kelahiran hidup	1,374	1,409
Kadar kelahiran kasar[b]	14.2	14.2
Kematian		
Bilangan kematian	392	333
Kadar kematian kasar[b]	4.0	3.4

Nota:
[a] Data adalah merujuk kepada data anggaran penduduk semasa pertengahan tahun berasaskan Banci Penduduk dan Perumahan Malaysia, 2020
[b] Kadar adalah bagi setiap 1,000 penduduk
[p] Permulaan
Hasil tambah mungkin berbeza disebabkan oleh pembundaran

PERUMAHAN

Laporan Stok Harta Kediaman daripada Pusat Maklumat Harta Tanah Negara (NAPIC) menunjukkan bilangan stok unit kediaman sedia ada di W.P. Labuan pada 2023 meningkat 0.3 peratus kepada 13,217 unit berbanding 13,174 unit pada 2022. Rumah sesebuah mencatatkan peratus bilangan stok unit kediaman sedia ada tertinggi iaitu 38.9 peratus (5,147 unit), diikuti rumah teres (19.0%; 2,513 unit) dan rumah pangsa (10.4%; 1,376 unit).

Jadual 2: Bilangan stok unit kediaman sedia ada mengikut jenis kediaman, W.P. Labuan, 2022 dan 2023

Jenis kediaman	Tahun		Peratus perubahan (%)	Peratus sumbangan 2023 (%)
	2022	2023		
Jumlah	**13,174**	**13,217**	**0.3**	**100.0**
Rumah Sesebuah	5,147	5,147	-	38.9
Rumah berkembar	1,168	1,174	0.5	8.9
Rumah teres	2,476	2,513	1.5	19.0
Rumah bandar	11	11	-	0.1
Rumah kelompok	-	-	-	-
Rumah kos rendah	1,264	1,264	-	9.6
Rumah flat kos rendah	692	692	-	5.2
Rumah pangsa	1,376	1,376	-	10.4
Kondominium/ pangsapuri	1,040	1,040	-	7.9

Sumber: Pusat Maklumat Harta Tanah Negara (NAPIC)

Bilangan unit kediaman siap dibina di W.P. Labuan pada 2023 merekodkan penurunan sebanyak 82.0 peratus kepada 43 unit berbanding 239 unit pada tahun sebelumnya. Rumah teres mencatatkan peratus unit kediaman siap dibina tertinggi iaitu 86.0 peratus (37 unit), diikuti oleh rumah berkembar (14.0%; 6 unit).

Jadual 3: Bilangan unit kediaman siap dibina mengikut jenis kediaman, W.P. Labuan, 2022 dan 2023

Jenis kediaman	Tahun		Peratus perubahan (%)	Peratus sumbangan 2023 (%)
	2022	2023		
Jumlah	**239**	**43**	**-82.0**	**100.0**
Rumah Sesebuah	-	-	-	-
Rumah berkembar	-	6	-	14.0
Rumah teres	239	37	-	86.0
Rumah bandar	-	-	-	-
Rumah kelompok	-	-	-	-
Rumah kos rendah	-	-	-	-
Rumah flat kos rendah	-	-	-	-
Rumah pangsa	-	-	-	-
Kondominium/ pangsapuri	-	-	-	-

Sumber: Pusat Maklumat Harta Tanah Negara (NAPIC)

GUNA TENAGA

Kadar penyertaan tenaga buruh dan kadar pengangguran

Kadar penyertaan tenaga buruh di W.P. Labuan meningkat sebanyak 0.5 mata peratus kepada 67.9 peratus pada tahun 2023 berbanding tahun sebelumnya (2022: 67.4%). Sementara itu, kadar pengangguran di W.P. Labuan menurun sebanyak 0.1 mata peratus kepada 6.8 peratus pada tahun 2023 (2022: 6.9%). **(Paparan 2)**

Tenaga buruh

Pada tahun 2023, tenaga buruh di W.P. Labuan meningkat sebanyak 4.3 peratus berbanding tahun sebelumnya (2022: 1.4%). Sejumlah 46.5 ribu orang tenaga buruh direkodkan pada tahun 2023 berbanding 44.6 ribu orang pada tahun 2022. Dalam tempoh yang sama, bilangan penduduk bekerja juga bertambah kepada 43.4 ribu orang pada tahun 2023 berbanding 41.5 ribu orang pada tahun 2022. **(Paparan 2)**

Paparan 2: Penduduk bekerja, tenaga buruh, kadar penyertaan tenaga buruh dan kadar pengangguran, W.P. Labuan, 2022 dan 2023

Penduduk bekerja ('000)	**2023: 43.4** 2022[r]: 41.5
Tenaga buruh ('000)	**2023: 46.5** 2022[r]: 44.6
Kadar penyertaan tenaga buruh (%)	**2023: 67.9** 2022[r]: 67.4
Kadar pengangguran (%)	**2023: 6.8** 2022[r]: 6.9

Nota:
[r] Data dikemaskini berdasarkan anggaran penduduk semasa pertengahan tahun

Penduduk bekerja

Kategori pekerja perkhidmatan & jualan mendominasi penduduk bekerja di W.P. Labuan dengan peratus sumbangan sebanyak 18.7 peratus pada tahun 2023. Ini diikuti oleh kategori juruteknik dan profesional bersekutu (15.4%) dan pekerja sokongan perkeranian (14.7%). Sementara itu, kategori pekerja mahir yang merangkumi kategori pengurus, profesional dan juruteknik & profesional bersekutu meliputi 30.6 peratus daripada keseluruhan pekerja di W.P. Labuan.

Jadual 4: Penduduk bekerja mengikut kategori pekerjaan, W.P. Labuan, 2022 dan 2023

Kategori pekerjaan	Bilangan ('000)		Peratus sumbangan 2023 (%)
	2022[r]	2023	
Jumlah	**41.5**	**43.4**	**100.0**
Pengurus	2.3	1.8	4.1
Profesional	4.9	4.8	11.1
Juruteknik & profesional bersekutu	7.1	6.7	15.4
Pekerja sokongan perkeranian	5.6	6.4	14.7
Pekerja perkhidmatan & jualan	7.8	8.1	18.7
Pekerja mahir pertanian, perhutanan, penternakan & perikanan	1.4	1.1	2.5
Pekerja kemahiran & pekerja pertukangan yang berkaitan	5.9	5.3	12.2
Operator mesin & loji dan pemasang	2.1	3.2	7.4
Pekerja asas	4.5	6.1	14.1

Nota:
[r] Data dikemaskini berdasarkan anggaran penduduk semasa pertengahan tahun

Seramai 30.5 ribu orang pekerja (70.5%) tertumpu di sektor Perkhidmatan pada tahun 2023 dan diikuti oleh sektor Pembuatan yang merangkumi 4.7 ribu orang (10.8%), Perlombongan dan pengkuarian (4.2 ribu orang; 9.7%) serta Pembinaan (3.0 ribu orang; 6.9%). Manakala, sektor Pertanian mencatatkan bilangan pekerja terendah iaitu seramai 0.9 ribu orang (2.1%).

Jadual 5: Penduduk bekerja mengikut kategori industri, W.P. Labuan, 2022 dan 2023

Kategori industri	Bilangan ('000)		Peratus sumbangan 2023 (%)
	2022[r]	2023	
Jumlah	**41.5**	**43.4**	**100.0**
Pertanian, perhutanan dan perikanan	1.0	0.9	2.1
Perlombongan dan pengkuarian	3.8	4.2	9.7
Pembuatan	4.6	4.7	10.8
Bekalan elektrik, gas, wap dan pendingin udara	0.3	0.3	0.7
Bekalan air; pembentungan, pengurusan sisa dan aktiviti pemulihan	0.1	0.2	0.5
Pembinaan	3.3	3.0	6.9
Perdagangan borong dan runcit; pembaikan kenderaan bermotor dan motosikal	6.5	5.8	13.4
Pengangkutan dan penyimpanan	2.5	2.9	6.7
Penginapan dan aktiviti perkhidmatan makanan dan minuman	4.8	3.7	8.5
Maklumat dan komunikasi	0.3	0.2	0.5
Aktiviti kewangan dan insurans/ takaful	1.1	1.5	3.5
Aktiviti hartanah	0.3	0.6	1.4
Aktiviti profesional, saintifik dan teknikal	0.9	0.6	1.4
Aktiviti pentadbiran dan khidmat sokongan	4.0	5.0	11.5
Pentadbiran awam dan pertahanan; aktiviti keselamatan sosial wajib	3.9	3.7	8.5
Pendidikan	2.2	2.6	6.0
Aktiviti kesihatan kemanusiaan dan kerja sosial	0.8	1.7	3.9
Kesenian, hiburan dan rekreasi	0.2	0.4	0.9
Aktiviti perkhidmatan lain	0.5	0.9	2.1
Aktiviti isi rumah sebagai majikan; aktiviti mengeluarkan barangan dan perkhidmatan yang tidak dapat dibezakan oleh isi rumah untuk kegunaan sendiri	0.5	0.5	1.2

Nota:
[r] Data dikemaskini berdasarkan anggaran penduduk semasa pertengahan tahun

MY LOCAL STATS W.P. LABUAN, 2023

PENDAPATAN DAN PERBELANJAAN ISI RUMAH

Merujuk kepada Survei Pendapatan Isi Rumah dan Kemudahan Asas 2022, nilai pekali Gini di W.P. Labuan menurun sebanyak 0.033 mata indeks daripada 0.333 (2019) kepada 0.300 (2022). Bagi tempoh tersebut, pekali Gini di kawasan bandar mencatatkan penurunan daripada 0.333 kepada 0.297 dan pekali Gini di luar bandar mencatatkan peningkatan daripada 0.328 kepada 0.336.

Berdasarkan survei pada 2022, nilai Purata Garis Kemiskinan (PGK) di peringkat W.P. Labuan ialah RM2,576 sebulan manakala purata nilai PGK makanan adalah RM1,268 sebulan dengan purata saiz isi rumah seramai 4.1 orang.

Insiden kemiskinan mutlak keseluruhan menurun daripada 3.1 peratus (2019) kepada 2.5 peratus (2022). Dalam tempoh yang sama, insiden kemiskinan mutlak di bandar mencatatkan penurunan daripada 3.3 peratus kepada 0.0 peratus manakala insiden kemiskinan mutlak di luar bandar meningkat daripada 1.3 peratus kepada 2.5 peratus. Sementara itu kemiskinan tegar direkodkan sebanyak 0.0 peratus pada 2022 dan 2019. Survei ini mendapati nilai kemiskinan relatif pada 2022 adalah 7.0 peratus berbanding 12.9 peratus pada 2019.

Jadual 6: Pekali Gini dan insiden kemiskinan mutlak mengikut strata, W.P. Labuan, 2019 dan 2022

Strata	Pekali Gini		Insiden kemiskinan mutlak (%)	
	2019	2022	2019	2022
W.P. Labuan	**0.333**	**0.300**	**3.1**	**2.5**
Bandar	0.333	0.297	3.3	0.0
Luar bandar	0.328	0.336	1.3	2.5

MY LOCAL STATS W.P. LABUAN, 2023

PENDIDIKAN

W.P. Labuan mempunyai 28 buah sekolah pada tahun 2023 merangkumi 17 sekolah rendah dan 11 sekolah menengah. Bilangan guru dan murid di sekolah rendah adalah masing-masing seramai 741 guru dan 10,095 murid. Manakala, sekolah menengah merekodkan 672 guru dan 7,027 murid peringkat menengah serta 373 murid peringkat lepasan menengah pada tahun 2023.

Jadual 7: Bilangan sekolah, guru dan murid sekolah kerajaan dan bantuan kerajaan, W.P. Labuan, 2022 dan 2023

	2022			2023		
	Sekolah rendah	Sekolah menengah		Sekolah rendah	Sekolah menengah	
Sekolah	17	11		17	11	
Guru	705	645		741	672	
Murid	9,925	Peringkat menengah 6,821	Peringkat lepasan menengah 281	10,095	Peringkat menengah 7,027	Peringkat lepasan menengah 373

Sumber: Kementerian Pendidikan Malaysia

KESIHATAN

Secara keseluruhan, bilangan personel perubatan di W.P. Labuan mencatatkan penurunan 13.5 peratus kepada 565 orang berbanding 653 pada 2022. Bilangan doktor dan pengamal pergigian di W.P. Labuan pada 2023 masing-masing meningkat iaitu sebanyak 24.0 peratus dan 40.0 peratus kepada 155 orang dan 49 orang pada 2023. Manakala bilangan jururawat menurun 26.8 peratus kepada 361 orang dalam tempoh yang sama.

W.P. Labuan mempunyai sebuah hospital kerajaan pada 2023. Manakala bilangan klinik kerajaan pula adalah sebanyak 13 buah merangkumi dua buah klinik kesihatan, 10 klinik desa dan sebuah klinik komuniti. Klinik kesihatan adalah termasuk klinik kesihatan ibu dan anak.

Jadual 8: Bilangan personel perubatan (kerajaan dan swasta), hospital kerajaan dan klinik kerajaan, W.P. Labuan, 2022 dan 2023

Indikator	Tahun		Peratus perubahan (%)
	2022	2023	
Personel perubatan	**653**	**565**	**-13.5**
Doktor	125	155	24.0
Pengamal pergigian	35	49	40.0
Jururawat	493	361	-26.8
Hospital kerajaan	**1**	**1**	**0.0**
Klinik kerajaan	**13**	**13**	**0.0**
Klinik kesihatan	2	2	0.0
Klinik desa	10	10	0.0
Klinik komuniti	1	1	0.0

Sumber: Kementerian Kesihatan Malaysia

PERKHIDMATAN KEBAJIKAN

Bilangan kumulatif Orang Kurang Upaya (OKU) yang berdaftar di W.P. Labuan pada 2023 meningkat 12.4 peratus kepada 2,336 orang berbanding 2,078 orang pada 2022. Kategori masalah pembelajaran menunjukkan peningkatan tertinggi pendaftaran kumulatif OKU pada 2023 iaitu 19.1 peratus kepada 1,298 orang berbanding 1,090 orang pada tahun sebelumnya. Kategori masalah pembelajaran juga mencatatkan peratus sumbangan tertinggi pada 2023 iaitu 55.6 peratus (1,298 orang). Ini diikuti kategori fizikal (23.8%; 556 orang) dan penglihatan (6.4%; 150 orang).

Jadual 9: Bilangan kumulatif Orang Kurang Upaya (OKU) yang berdaftar mengikut kategori ketidakupayaan, W.P. Labuan, 2022 dan 2023

Kategori ketidakupayaan	Tahun		Peratus perubahan (%)	Peratus sumbangan 2023 (%)
	2022	2023		
Jumlah	**2,078**	**2,336**	**12.4**	**100.0**
Penglihatan	146	150	2.7	6.4
Pendengaran	92	96	4.3	4.1
Fizikal	527	556	5.5	23.8
Masalah pembelajaran	1,090	1,298	19.1	55.6
Pertuturan	24	23	-4.2	1.0
Mental	105	115	9.5	4.9
Ketidakupayaan pelbagai	94	98	4.3	4.2

Sumber: Jabatan Kebajikan Masyarakat

Bilangan penerima bantuan di W.P. Labuan pada 2023 adalah seramai 1,096 orang, mengekal angka yang sama pada 2022. Bantuan am mencatatkan peratusan tertinggi penerima pada 2023 iaitu 34.5 peratus (378 orang). Ini diikuti oleh bantuan warga emas (23.5%; 258) dan elaun pekerja orang kurang Upaya (18.9%; 207).

Jadual 10: Bilangan penerima bantuan mengikut jenis bantuan, W.P. Labuan, 2022 dan 2023

Jenis bantuan	Tahun		Peratus perubahan (%)	Peratus sumbangan 2023 (%)
	2022	2023		
Jumlah	**1,096**	**1,096**	**0.0**	**100.0**
Bantuan kanak-kanak	120	106	-11.7	9.7
Bantuan warga emas	247	258	4.5	23.5
Bantuan anak pelihara	-	-	-	-
Bantuan am	328	378	15.2	34.5
Elaun pekerja orang kurang upaya	209	207	-1.0	18.9
Bantuan oku tidak berupaya bekerja	145	172	18.6	15.7
Bantuan penjagaan oku/ pesakit kronik terlantar	36	37	2.8	3.4
Bantuan latihan perantis	-	-	-	-
Bantuan alat tiruan/ alat sokongan	6	4	-	0.4
Bantuan geran pelancaran	5	5	0.0	0.5

Sumber: Jabatan Kebajikan Masyarakat

KESELAMATAN AWAM

Jenayah indeks merangkumi jenayah kekerasan dan jenayah harta benda. Jenayah indeks di W.P. Labuan pada 2023 merekodkan peningkatan sebanyak 15.3 peratus kepada 128 kes berbanding 111 kes pada 2022. Jenayah kekerasan dan jenayah harta benda masing-masing mencatatkan penurunan sebanyak 20.8 peratus dan 25.3 peratus kepada 19 kes dan 109 kes pada tahun yang sama.

Paparan 3: Jenayah indeks, jenayah kekerasan dan jenayah harta benda, W.P. Labuan, 2022 dan 2023

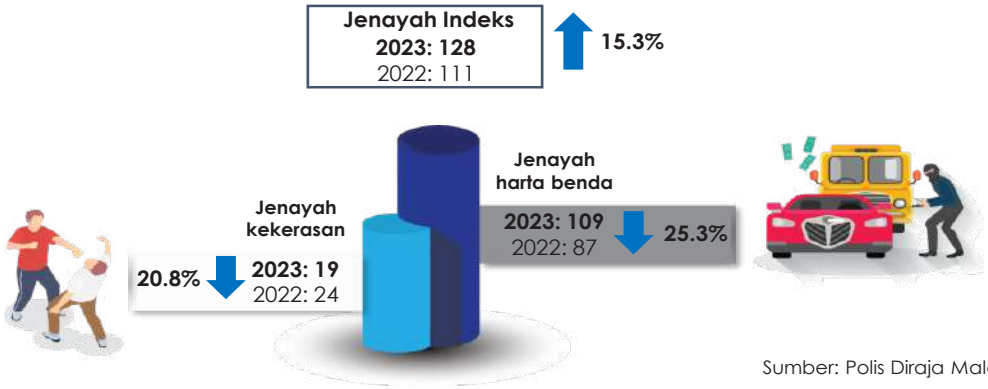

Sumber: Polis Diraja Malaysia

Bilangan penagih dadah yang ditangkap oleh Agensi Antidadah Kebangsaan di W.P. Labuan pada 2023 menurun 33.3 peratus kepada 52 orang berbanding 78 orang pada tahun sebelumnya.

Jadual 11: Bilangan penagih dadah yang ditangkap oleh Agensi Antidadah Kebangsaan W.P. Labuan, 2022 dan 2023

Daerah pentadbiran	2022	2023	Peratus perubahan (%)	Peratus sumbangan 2023 (%)
W.P. Labuan	78	52	-33.3	100.0

Sumber: Agensi Antidadah Kebangsaan

W.P. PUTRAJAYA

STATISTIK SOSIAL
W.P. PUTRAJAYA

Paparan 1: Statistik maklumat asas terpilih, W.P. Putrajaya, 2023

Nota:
1. Data adalah merujuk kepada data anggaran penduduk semasa pertengahan tahun berasaskan Banci Penduduk dan Perumahan Malaysia, 2020
2. Hasil tambah mungkin berbeza disebabkan oleh pembundaran

W.P. Putrajaya mempunyai keluasan tanah 49.3 kilometer persegi dengan kepadatan penduduk 2,410 orang per kilometer persegi. Bilangan penduduk di W.P. Putrajaya pada tahun 2023 adalah 118.8 ribu orang dengan kadar pertumbuhan penduduk tahunan 1.5 peratus.

PENDUDUK

Bilangan penduduk

Jumlah penduduk W.P. Putrajaya pada 2023 dianggarkan 118.8 ribu dengan 96.6 peratus terdiri dari Warganegara dan 3.4 peratus adalah Bukan warganegara. Kadar pertumbuhan penduduk tahunan kekal sama kepada 1.5 peratus pada 2023. Nisbah jantina adalah 97 lelaki bagi setiap 100 perempuan. **(Jadual 1)**

Jangkaan hayat ketika lahir

Jangkaan hayat ketika lahir bagi negeri W.P. Putrajaya adalah 74.0 tahun pada tahun 2023. Jangkaan hayat mengikut jantina menunjukkan seorang bayi perempuan yang lahir di W.P. Putrajaya secara purata dijangka boleh hidup sehingga 76.4 tahun dan bayi lelaki dijangka boleh hidup sehingga 71.5 tahun pada 2023. **(Jadual 1)**

Bilangan kelahiran hidup dan kadar kelahiran kasar

Bilangan kelahiran hidup menurun 6.9 peratus (126 kelahiran) iaitu daripada 1,839 kelahiran pada 2022 kepada 1,713 kelahiran pada 2023. Kadar kelahiran kasar (CBR) merekodkan penurunan daripada 15.7 kelahiran pada 2022 kepada 14.4 kelahiran bagi setiap 1,000 penduduk pada 2023. **(Jadual 1)**

Bilangan kematian dan kadar kematian kasar

Bilangan kematian meningkat 12.3 peratus (31 kematian) iaitu daripada 253 kematian pada 2022 kepada 284 kematian pada 2023. Kadar kematian kasar (CDR) merekodkan peningkatan daripada 2.2 kematian pada 2022 kepada 2.4 kematian bagi setiap 1,000 penduduk pada 2023. **(Jadual 1)**

Jadual 1: Statistik utama penduduk dan demografi, W.P. Putrajaya, 2022 dan 2023

Indikator	2022	2023
Penduduk ('000)[a]		
Jumlah penduduk	**117.0**	**118.8**
Lelaki	57.6	58.6
Perempuan	59.4	60.2
Kadar pertumbuhan penduduk tahunan (%)	1.5	1.5
Nisbah jantina	97	97
Kewarganegaraan (%)		
Warganegara	96.8	96.6
Bukan warganegara	3.2	3.4
Jangkaan hayat ketika lahir (tahun)		
Lelaki dan perempuan	**74.2**	**74.0[p]**
Lelaki	71.7	71.5[p]
Perempuan	76.7	76.4[p]
Kelahiran		
Bilangan kelahiran hidup	1,839	1,713
Kadar kelahiran kasar[b]	15.7	14.4
Kematian		
Bilangan kematian	253	284
Kadar kematian kasar[b]	2.2	2.4

Nota:
[a] Data adalah merujuk kepada data anggaran penduduk semasa pertengahan tahun berasaskan Banci Penduduk dan Perumahan Malaysia, 2020
[b] Kadar adalah bagi setiap 1,000 penduduk
[p] Permulaan
Hasil tambah mungkin berbeza disebabkan oleh pembundaran

PERUMAHAN

Laporan Stok Harta Kediaman daripada Pusat Maklumat Harta Tanah Negara (NAPIC) menunjukkan bilangan stok unit kediaman sedia ada di W.P. Putrajaya pada 2023 meningkat 3.6 peratus kepada 18,396 unit berbanding 17,765 unit pada 2022. Kondominium/ pangsapuri mencatatkan peratus bilangan stok unit kediaman sedia ada tertinggi iaitu 63.6 peratus (11,708 unit), diikuti rumah teres (14.2%; 1,219 unit) dan rumah pangsa (13.8%; 2,538 unit).

Jadual 2: Bilangan stok unit kediaman sedia ada mengikut jenis kediaman, W.P. Putrajaya, 2022 dan 2023

Jenis kediaman	Tahun		Peratus perubahan (%)	Peratus sumbangan 2023 (%)
	2022	2023		
Jumlah	**17,765**	**18,396**	**3.6**	**100.0**
Rumah Sesebuah	226	226	-	1.2
Rumah berkembar	1,131	2,609	-	6.6
Rumah teres	2,566	1,219	1.7	14.2
Rumah bandar	96	96	-	0.5
Rumah kelompok	-	-	-	-
Rumah kos rendah	-	-	-	-
Rumah flat kos rendah	-	-	-	-
Rumah pangsa	2,538	2,538	-	3.8
Kondominium/ pangsapuri	11,208	11,708	4.5	63.6

Sumber: Pusat Maklumat Harta Tanah Negara (NAPIC)

Bilangan unit kediaman siap dibina di W.P. Putrajaya pada 2023 merekodkan penurunan sebanyak 82.5 peratus kepada 428 unit berbanding 2,450 unit pada tahun sebelumnya. Rumah kondominium/ pangsapuri mencatatkan 500 unit (100.0%) pada 2023.

Jadual 3: Bilangan unit kediaman siap dibina mengikut jenis kediaman, W.P. Putrajaya, 2022 dan 2023

Jenis kediaman	Tahun		Peratus perubahan (%)	Peratus sumbangan 2023 (%)
	2022	2023		
Jumlah	**428**	**500**	**16.8**	**100.0**
Rumah Sesebuah	-	-	-	-
Rumah berkembar	65	-	-	-
Rumah teres	-	-	-100.0	-
Rumah bandar	-	-	-	-
Rumah kelompok	-	-	-	-
Rumah kos rendah	-	-	-	-
Rumah flat kos rendah	-	-	-	-
Rumah pangsa	-	-	-	-
Kondominium/ pangsapuri	363	500	37.7	100.0

Sumber: Pusat Maklumat Harta Tanah Negara (NAPIC)

GUNA TENAGA

Kadar penyertaan tenaga buruh dan kadar pengangguran

Kadar penyertaan tenaga buruh di W.P. Putrajaya meningkat sebanyak 0.9 mata peratus kepada 78.6 peratus pada tahun 2023 berbanding tahun sebelumnya (2022: 77.7%). Sementara itu, kadar pengangguran di W.P. Putrajaya menurun sebanyak 0.5 mata peratus kepada 0.8 peratus pada tahun 2023 (2022r: 1.3%). **(Paparan 2)**

Tenaga buruh

Pada tahun 2023, tenaga buruh di W.P. Putrajaya meningkat sebanyak 5.0 peratus berbanding tahun sebelumnya (2022: 3.6%). Sejumlah 58.6 ribu orang tenaga buruh direkodkan pada tahun 2023 berbanding 55.8 ribu orang pada tahun 2022. Dalam tempoh yang sama, bilangan penduduk bekerja juga bertambah kepada 58.1 ribu orang pada tahun 2023 berbanding 55.1 orang pada tahun 2022. **(Paparan 2)**

Paparan 2: Penduduk bekerja, tenaga buruh, kadar penyertaan tenaga buruh dan kadar pengangguran, W.P. Putrajaya, 2022 dan 2023

Penduduk bekerja ('000)	**2023: 58.1** 2022[r]: 55.1
Tenaga buruh ('000)	**2023: 58.6** 2022[r]: 55.8
Kadar penyertaan tenaga buruh (%)	**2023: 78.6** 2022[r]: 77.7
Kadar pengangguran (%)	**2023: 0.8** 2022[r]: 1.3

Nota:
[r] Data dikemaskini berdasarkan anggaran penduduk semasa pertengahan tahun

Penduduk bekerja

Kategori pekerja sokongan perkeranian mendominasi penduduk bekerja di W.P. Putrajaya dengan peratus sumbangan sebanyak 30.6 peratus pada tahun 2023. Ini diikuti oleh kategori profesional (22.9%) dan kategori juruteknik dan profesional bersekutu (21.2%). Sementara itu, kategori pekerja mahir yang merangkumi kategori pengurus, profesional dan juruteknik & profesional bersekutu meliputi 46.5 peratus daripada keseluruhan pekerja di W.P. Putrajaya.

Jadual 4: Penduduk bekerja mengikut kategori pekerjaan, W.P. Putrajaya, 2022 dan 2023

Kategori pekerjaan	Bilangan ('000)		Peratus sumbangan 2023 (%)
	2022[r]	2023	
Jumlah	**55.1**	**58.1**	**100.0**
Pengurus	1.6	1.4	2.4
Profesional	13.1	13.3	22.9
Juruteknik & profesional bersekutu	12.6	12.3	21.2
Pekerja sokongan perkeranian	14.8	17.8	30.6
Pekerja perkhidmatan & jualan	6.2	6.7	11.5
Pekerja mahir pertanian, perhutanan, penternakan & perikanan	0.0	0.1	0.2
Pekerja kemahiran & pekerja pertukangan yang berkaitan	0.8	0.4	0.7
Operator mesin & loji dan pemasang	1.8	2.0	3.4
Pekerja asas	4.2	4.0	6.9

Nota:
[r] Data dikemaskini berdasarkan anggaran penduduk semasa pertengahan tahun

Seramai 54.2 ribu orang pekerja (93.3%) tertumpu di sektor Perkhidmatan pada tahun 2023 dan diikuti oleh sektor Pembinaan yang merangkumi 2.7 ribu orang (4.6%) dan Pembuatan (0.9 ribu orang; 1.5%). Manakala, sektor Pertanian mencatatkan bilangan pekerja terendah iaitu seramai 0.3 ribu orang (0.5%).

Jadual 5: Penduduk bekerja mengikut kategori industri, W.P. Putrajaya, 2022 dan 2023

Kategori industri	Bilangan ('000)		Peratus sumbangan 2023 (%)
	2022[r]	2023	
Jumlah	**55.1**	**58.2**	**100.0**
Pertanian, perhutanan dan perikanan	-	0.3	0.5
Perlombongan dan pengkuarian	-	-	-
Pembuatan	1.0	0.9	1.5
Bekalan elektrik, gas, wap dan pendingin udara	-	0.1	0.2
Bekalan air; pembentungan, pengurusan sisa dan aktiviti pemulihan	0.1	0.1	0.2
Pembinaan	0.9	2.7	4.6
Perdagangan borong dan runcit; pembaikan kenderaan bermotor dan motosikal	6.4	5.6	9.6
Pengangkutan dan penyimpanan	1.2	1.4	2.4
Penginapan dan aktiviti perkhidmatan makanan dan minuman	1.9	1.8	3.1
Maklumat dan komunikasi	1.2	1.2	2.1
Aktiviti kewangan dan insurans/ takaful	1.3	1.2	2.1
Aktiviti hartanah	0.1	0.2	0.3
Aktiviti profesional, saintifik dan teknikal	1.2	1.1	1.9
Aktiviti pentadbiran dan khidmat sokongan	0.6	1.0	1.7
Pentadbiran awam dan pertahanan; aktiviti keselamatan sosial wajib	30.4	32.6	56.0
Pendidikan	3.4	2.6	4.5
Aktiviti kesihatan kemanusiaan dan kerja sosial	4.8	5.1	8.8
Kesenian, hiburan dan rekreasi	0.0	0.1	0.2
Aktiviti perkhidmatan lain	0.4	0.2	0.3
Aktiviti isi rumah sebagai majikan; aktiviti mengeluarkan barangan dan perkhidmatan yang tidak dapat dibezakan oleh isi rumah untuk kegunaan sendiri	0.0	0.0	0.0

Nota:
[r] Data dikemaskini berdasarkan anggaran penduduk semasa pertengahan tahun

MY LOCAL STATS, W.P. PUTRAJAYA, 2023

PENDAPATAN DAN PERBELANJAAN ISI RUMAH

Merujuk kepada Survei Pendapatan Isi Rumah dan Kemudahan Asas 2022, nilai pekali Gini di W.P. Putrajaya meningkat sebanyak 0.007 mata indeks daripada 0.361 (2019) kepada 0.368 (2022). Bagi tempoh tersebut, pekali Gini di kawasan bandar mencatatkan peningkatan daripada 0.361 kepada 0.368.

Berdasarkan survei pada tahun 2022, nilai Purata Garis Kemiskinan (PGK) di peringkat W.P. Putrajaya ialah RM2,450 sebulan manakala purata nilai PGK makanan adalah RM1,206 sebulan dengan purata saiz isi rumah seramai 3.9 orang.

Insiden kemiskinan mutlak keseluruhan menurun daripada 0.4 peratus (2019) kepada 0.1 peratus (2022). Sementara itu kemiskinan tegar direkodkan sebanyak 0.0 peratus pada 2022 dan 2019. Survei ini mendapati nilai kemiskinan relatif pada 2022 adalah 11.4 peratus berbanding 12.1 peratus pada 2019.

Jadual 6: Pekali Gini dan insiden kemiskinan mutlak mengikut strata, W.P. Putrajaya, 2019 dan 2022

Strata	Pekali Gini		Insiden kemiskinan mutlak (%)	
	2019	2022	2019	2022
W.P. Putrajaya	**0.361**	**0.368**	**0.4**	**0.1**
Bandar	0.361	0.368	0.4	0.1
Luar bandar	-	-	-	-

MY LOCAL STATS, W.P. PUTRAJAYA, 2023

PENDIDIKAN

W.P. Putrajaya mempunyai 27 buah sekolah pada tahun 2023 merangkumi 16 sekolah rendah dan 11 sekolah menengah. Bilangan guru dan murid di sekolah rendah adalah masing-masing seramai 1,474 guru dan 23,090 murid. Manakala, sekolah menengah merekodkan 967 guru dan 12,758 murid peringkat menengah serta 145 murid peringkat lepasan menengah pada tahun 2023.

Jadual 7: Bilangan sekolah, guru dan murid sekolah kerajaan dan bantuan kerajaan, W.P. Putrajaya, 2022 dan 2023

	2022			2023		
	Sekolah rendah	Sekolah menengah		Sekolah rendah	Sekolah menengah	
Sekolah	16	11		16	11	
Guru	1,515	927		1,474	967	
Murid	22,503	Peringkat menengah 11,436	Peringkat lepasan menengah 139	23,090	Peringkat menengah 12,758	Peringkat lepasan menengah 745

Sumber: Kementerian Pendidikan Malaysia

KESIHATAN

Secara keseluruhan, bilangan personel perubatan di W.P. Putrajaya mencatatkan peningkatan 3.8 peratus kepada 4,146 orang berbanding 3,993 pada 2022. Bilangan pengamal pergigian dan jururawat di W.P. Putrajaya pada 2023 masing-masing meningkat iaitu sebanyak 5.2 peratus dan 32.0 peratus kepada 161 orang dan 2,124 orang pada 2023. Manakala, bilangan doktor menurun 16.6 peratus kepada 1,861 orang.

W.P. Putrajaya mempunyai dua buah hospital kerajaan dan empat klinik kesihatan pada 2023. Klinik kesihatan adalah termasuk klinik kesihatan ibu dan anak.

Jadual 8: Bilangan personel perubatan (kerajaan dan swasta), hospital kerajaan dan klinik kerajaan, W.P. Putrajaya, 2022 dan 2023

Indikator	Tahun		Peratus perubahan (%)
	2022	2023	
Personel perubatan	**3,993**	**4,146**	**3.8**
Doktor	2,231	1,861	-16.6
Pengamal pergigian	153	161	5.2
Jururawat	1,609	2,124	32.0
Hospital kerajaan	**2**	**2**	**0.0**
Klinik kerajaan	**4**	**4**	**0.0**
Klinik kesihatan	4	4	0.0
Klinik desa	-	-	-
Klinik komuniti	-	-	-

Sumber: Kementerian Kesihatan Malaysia

PERKHIDMATAN KEBAJIKAN

Bilangan kumulatif Orang Kurang Upaya (OKU) yang berdaftar di W.P. Putrajaya pada 2023 meningkat 12.4 peratus kepada 2,336 orang berbanding 2,078 orang pada 2022. Kategori masalah pembelajaran menunjukkan peningkatan tertinggi pendaftaran kumulatif OKU pada 2023 iaitu 19.1 peratus kepada 1,298 orang berbanding 1,090 orang pada tahun sebelumnya. Kategori masalah pembelajaran juga mencatatkan peratus sumbangan tertinggi pada 2023 iaitu 55.6 peratus (1,298 orang). Ini diikuti kategori fizikal (23.8%; 556 orang) dan penglihatan (6.4%; 150 orang).

Jadual 9: Bilangan kumulatif Orang Kurang Upaya (OKU) yang berdaftar mengikut kategori ketidakupayaan, W.P. Putrajaya, 2022 dan 2023

Kategori ketidakupayaan	Tahun		Peratus perubahan (%)	Peratus sumbangan 2023 (%)
	2022	2023		
Jumlah	2,078	2,336	12.4	100.0
Penglihatan	146	150	2.7	6.4
Pendengaran	92	96	4.3	4.1
Fizikal	527	556	5.5	23.8
Masalah pembelajaran	1,090	1,298	19.1	55.6
Pertuturan	24	23	-4.2	1.0
Mental	105	115	9.5	4.9
Ketidakupayaan pelbagai	94	98	4.3	4.2

Sumber: Jabatan Kebajikan Masyarakat

Bilangan penerima bantuan di W.P. Putrajaya pada 2023 adalah seramai 331 orang, meningkat 9.6 peratus berbanding 302 orang pada 2022. Elaun pekerja orang kurang Upaya mencatatkan peratusan tertinggi penerima pada 2023 iaitu 41.2 peratus (137 orang). Ini diikuti oleh bantuan oku tidak berupaya kerja (34.4%; 114) dan bantuan penjagaan oku/ pesakit kronik terlantar (7.3%; 24).

Jadual 10: Bilangan penerima bantuan mengikut jenis bantuan, W.P. Putrajaya, 2022 dan 2023

Jenis bantuan	Tahun		Peratus perubahan (%)	Peratus sumbangan 2023 (%)
	2022	2023		
Jumlah	302	331	9.6	100.0
Bantuan kanak-kanak	8	8	0.0	2.4
Bantuan warga emas	22	20	-9.1	6.0
Bantuan anak pelihara	3	2	-33.3	0.6
Bantuan am	18	15	-16.7	4.5
Elaun pekerja orang kurang upaya	126	137	8.7	41.4
Bantuan oku tidak berupaya bekerja	96	114	18.8	34.4
Bantuan penjagaan oku/ pesakit kronik terlantar	17	224	41.2	7.3
Bantuan latihan perantis	-	-	-	-
Bantuan alat tiruan/ alat sokongan	12	11	-8.3	3.3
Bantuan geran pelancaran	-	-	-	-

Sumber: Jabatan Kebajikan Masyarakat

KESELAMATAN AWAM

Jenayah indeks merangkumi jenayah kekerasan dan jenayah harta benda. Jenayah indeks di W.P. Putrajaya pada 2023 merekodkan penurunan sebanyak 16.7 peratus kepada 70 kes berbanding 84 kes pada 2022. Jenayah kekerasan dan jenayah harta benda masing-masing mencatatkan penurunan sebanyak 33.3 peratus dan 13.0 peratus kepada 10 kes dan 60 kes pada tahun yang sama.

Paparan 3: Jenayah indeks, jenayah kekerasan dan jenayah harta benda, W.P. Putrajaya, 2022 dan 2023

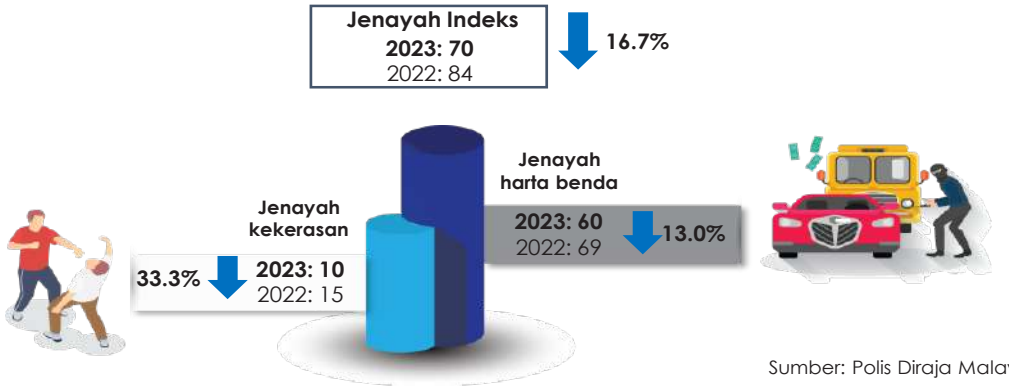

Sumber: Polis Diraja Malaysia

Bilangan penagih dadah yang ditangkap oleh Agensi Antidadah Kebangsaan di W.P. Putrajaya pada 2023 menurun 26.1 peratus kepada 34 orang berbanding 46 orang pada tahun sebelumnya.

Jadual 11: Bilangan penagih dadah yang ditangkap oleh Agensi Antidadah Kebangsaan mengikut tiga daerah pentadbiran tertinggi, W.P. Putrajaya, 2022 dan 2023

Daerah pentadbiran	2022	2023	Peratus perubahan (%)	Peratus sumbangan 2023 (%)
W.P. Putrajaya	46	34	-26.1	100.0

Sumber: Agensi Antidadah Kebangsaan

JADUAL STATISTIK

Statistical Tables

Muka surat ini sengaja dibiarkan kosong
This page is deliberately left blank

Jadual 1: Statistik Nilai Kerugian Banjir mengikut Negeri, 2023 & 2024
Table 1: Statistics on Value of Flood Losses by State, 2023 & 2024

Negeri *State*	*Bilangan Tempat Kediaman *Number of Living Quarters*	Nilai Kerugian Banjir *Value of Flood Losses*												Jumlah Kerugian *Total Loss* (RM '000)	
		(A) Tempat Kediaman *Living Quarters* (RM '000)		(B) Kenderaan *Vehicles* (RM '000)		(C) Premis Perniagaan *Business Premises* (RM '000)		(D) Pembuatan *Manufacturing* (RM '000)		(E) Pertanian *Agriculture* (RM '000)		(F) Infrastruktur *Infrastructure* (RM '000)			
		2023	2024	2023	2024	2023	2024	2023	2024	2023	2024	2023	2024	2023	2024
Malaysia	**8,046,946**	**168,258**	**372,232**	**22,327**	**17,298**	**53,197**	**54,059**	**10,260**	**1,163**	**120,629**	**185,222**	**380,742**	**303,380**	**755,413**	**933,354**
Johor	1,017,727	121,906	21,280	15,937	2,072	29,775	3,434	10,260	-	25,239	2,433	71,845	29,748	274,962	58,968
Kedah	528,228	265	54,013	11	2,095	-	4,291	-	-	416	118,210	20,746	15,053	21,438	193,662
Kelantan	363,251	15,432	139,015	431	3,984	19,810	27,066	-	1,091	52,547	43,788	51,459	48,089	139,678	263,033
Melaka	267,074	541	1,048	58	82	-	63	-	-	208	472	5,000	7,249	5,806	8,913
Negeri Sembilan	315,497	935	2,922	12	77	-	62	-	-	3,024	1,210	7,580	16,181	11,551	20,451
Pahang	401,534	6,659	10,961	1,242	892	98	393	-	-	3,369	8,807	63,424	16,220	74,793	37,273
Pulau Pinang	495,347	43	887	8	73	-	34	-	-	100	63	8,131	7,661	8,281	8,718
Perak	672,855	497	12,172	120	720	102	637	-	-	768	312	45,368	43,398	46,854	57,239
Perlis	80,850	60	530	6	203	-	248	-	-	-	176	4,664	3,988	4,730	5,144
Selangor	1,836,410	881	6,629	1,789	271	-	-	-	-	3,284	1,887	7,957	13,788	13,911	22,576
Terengganu	282,373	9,714	103,128	1,057	5,814	2,914	16,427	-	72	31,282	6,661	32,711	49,855	77,678	181,957
Sabah	594,163	10,997	17,318	1,631	688	481	1,237	-	-	196	684	12,835	16,914	26,140	36,840
Sarawak	618,108	329	2,199	25	192	18	168	-	-	197	518	29,215	24,280	29,784	27,357
W.P. Kuala Lumpur	573,529	-	61	-	125	-	-	-	-	-	-	15,562	7,960	15,562	8,146
W.P. Labuan	-	-	69	-	-	-	-	-	-	-	-	3,443	2,300	3,443	2,369
W.P. Putrajaya	-	-	-	-	10	-	-	-	-	-	-	800	697	800	707

Nota./ *Note.* :

1. ***Bilangan Tempat Kediaman merujuk kepada data Banci Penduduk dan Perumahan Malaysia 2020**
   Number of Living Quarters refers to the data of Population and Housing Census Malaysia 2020
2. **"-" Tidak terkesan banjir**
   "-" Not affected by the flood
3. **Data tahun 2023 tidak termasuk Kementerian Kemajuan Desa dan Wilayah**/ *Data for year 2023 not include Ministry of Rural and Regional Development*

Jadual 2: Statistik Nilai Kerugian Banjir mengikut Negeri dan Daerah, 2023 & 2024

Table 2: Statistics on Value of Flood Losses by State and District, 2023 & 2024

Negeri/Daerah *State/District*	*Bilangan Tempat Kediaman *Number of Living Quarters*	Nilai Kerugian Banjir *Value of Flood Losses*								Jumlah Kerugian *Total Loss* (RM '000)	
		(A) Tempat Kediaman *Living Quarters* (RM '000)		(B) Kenderaan *Vehicles* (RM '000)		(C) Premis Perniagaan *Business Premises* (RM '000)		(D) Pembuatan *Manufacturing* (RM '000)			
		2023	2024	2023	2024	2023	2024	2023	2024	2023	2024
Malaysia	**8,046,946**	**168,258**	**372,232**	**22,327**	**17,298**	**53,197**	**54,059**	**10,260**	**1,163**	**254,042**	**444,75**
Johor	**1,017,727**	**121,906**	**21,280**	**15,937**	**2,072**	**29,775**	**3,434**	**10,260**	**-**	**177,878**	**26,78**
Batu Pahat	116,252	89,203	165	12,349	12	3,238	26	-	-	104,789	20
Johor Bahru	460,669	538	4,874	26	313	44	209	800	-	1,407	5,39
Kluang	81,993	1,548	3,076	159	643	50	537	-	-	1,758	4,25
Kota Tinggi	57,786	1,242	8,970	536	567	125	1,911	-	-	1,902	11,44
Kulai	77,199	375	164	19	24	63	33	-	-	456	22
Mersing	20,673	2,109	1,329	345	190	135	306	-	-	2,589	1,82
Muar	69,603	7,055	15	1,119	2	239	5	7	-	8,421	2
Pontian	42,519	156	386	5	18	12	72	-	-	173	47
Segamat	52,855	18,279	1,562	1,194	290	25,628	222	9,453	-	54,554	2,07
Tangkak	38,178	1,402	738	185	14	241	112	-	-	1,828	86
Kedah	**528,228**	**265**	**54,013**	**11**	**2,095**	**-**	**4,291**	**-**	**-**	**275**	**60,39**
Baling	37,438	102	6,859	3	267	-	782	-	-	105	7,90
Bandar Baharu	11,112	88	495	3	4	-	-	-	-	92	49
Kota Setar	95,942	26	22,022	2	923	-	2,821	-	-	28	25,76
Kuala Muda	131,802	-	440	-	8	-	-	-	-	-	44
Kubang Pasu	58,695	14	9,432	1	241	-	165	-	-	14	9,83
Kulim	80,772	22	409	1	10	-	-	-	-	23	41
Langkawi	25,983	-	-	-	-	-	-	-	-	-	-
Padang Terap	15,968	-	1,071	-	6	-	-	-	-	-	1,07
Sik	17,421	4	1,863	0	47	-	84	-	-	4	1,99
Yan	16,927	-	-	-	-	-	-	-	-	-	-
Pendang	24,077	-	4,652	-	60	-	66	-	-	-	4,77
Pokok Sena	12,091	9	6,771	0	530	-	374	-	-	9	7,67
Kelantan	**363,251**	**15,432**	**139,015**	**431**	**3,984**	**19,810**	**27,066**	**-**	**1,091**	**35,672**	**171,15**
Bachok	31,355	172	5,179	8	68	152	125	-	13	333	5,38
Gua Musang	20,324	80	209	10	15	66	20	-	-	156	24
Jeli	11,620	206	1,214	10	10	271	112	-	-	487	1,33
Kecil Lojing	2,123	-	-	-	-	-	-	-	-	-	-
Kota Bharu	115,485	66	19,168	10	465	57	9,764	-	-	133	29,39
Kuala Krai	23,862	809	8,545	13	177	734	187	-	-	1,555	8,90
Machang	21,963	177	5,952	16	59	161	22	-	-	354	6,03
Pasir Mas	45,128	11,545	46,192	195	1,031	15,093	9,808	-	959	26,833	57,99
Pasir Puteh	26,440	84	14,348	9	309	609	1,790	-	70	701	16,51
Tanah Merah	30,134	1,331	6,524	46	32	1,744	197	-	-	3,121	6,75
Tumpat	34,817	960	31,684	116	1,820	923	5,040	-	49	1,999	38,59

Nota./ *Note.* **:**

1. *Bilangan Tempat Kediaman merujuk kepada data Banci Penduduk dan Perumahan Malaysia 2020
Number of Living Quarters refers to the data of Population and Housing Census Malaysia 2020

2. "-" Tidak terkesan banjir
"-" Not affected by the flood

Jadual 2: Statistik Nilai Kerugian Banjir mengikut Negeri dan Daerah, 2023 & 2024 (samb.)

Table 2: Statistics on Value of Flood Losses by State and District, 2023 & 2024 (cont'd)

Negeri/Daerah *State/District*	*Bilangan Tempat Kediaman *Number of Living Quarters*										
		2023	2024	2023	2024	2023	2024	2023	2024	2023	2024
Melaka	**267,074**	**541**	**1,048**	**58**	**82**	**-**	**63**	**-**	**-**	**599**	**1,193**
Alor Gajah	67,558	11	276	3	17	-	14	-	-	13	307
Jasin	39,361	474	503	54	48	-	9	-	-	528	559
Melaka Tengah	160,155	56	269	1	18	-	40	-	-	58	327
Negeri Sembilan	**315,497**	**935**	**2,922**	**12**	**77**	**-**	**62**	**-**	**-**	**948**	**3,061**
Jelebu	11,129	-	-	-	-	-	-	-	-	-	-
Kuala Pilah	18,715	29	337	3		-		-	-	33	337
Port Dickson	32,697	-	306	-	-	-	57	-	-	-	363
Rembau	12,722	-	41	-	3	-	-	-	-	-	44
Seremban	185,707	66	-	-	-	-	-	-	-	66	-
Tampin	22,233	635	1,908	5	31	-	2	-	-	640	1,941
Jempol	32,294	205	329	4	43	-	4	-	-	209	376
Pahang	**401,534**	**6,659**	**10,961**	**1,242**	**892**	**98**	**393**	**-**	**-**	**8,000**	**12,246**
Bentong	30,223	10	27	2	7	1	-	-	-	13	34
Cameron Highlands	9,798	-	-	-	-	-	-	-	-	-	-
Jerantut	22,278	90	134	26	-	12	2	-	-	128	136
Kuantan	145,270	1,731	694	327	39	25	9	-	-	2,083	742
Lipis	21,013	66	1,232	176	96	26	12	-	-	268	1,340
Pekan	32,130	64	589	5	14	-	-	-	-	68	603
Raub	22,918	96	4,684	53	442	24	323	-	-	173	5,449
Temerloh	42,269	171	2,274	5	212	3	16	-	-	179	2,502
Rompin	27,110	4,197	568	630	19	-	16	-	-	4,826	602
Maran	25,147	217	669	18	59	6	11	-	-	241	738
Bera	23,378	19	90	1	6	1	5	-	-	21	100
Pulau Pinang	**495,347**	**43**	**887**	**8**	**73**	**-**	**34**	**-**	**-**	**51**	**994**
Seberang Perai Tengah	106,330	10	207	0	26	-	8	-	-	11	241
Seberang Perai Utara	86,971	-	576	-	36	-	23	-	-	-	635
Seberang Perai Selatan	54,648	32	103	8	11	-	3	-	-	40	117
Timur Laut	177,231	-	-	-	-	-	-	-	-	-	-
Barat Daya	70,167	-	-	-	-	-	-	-	-	-	-
Perak	**672,855**	**497**	**12,172**	**120**	**720**	**102**	**637**	**-**	**-**	**718**	**13,529**
Batang Padang	33,666	51	24	10	4	2	1	-	-	62	29
Manjung	62,890	-	79	-	13	-	4	-	-	-	96
Kinta	244,648	4	8,335	2	427	2	481	-	-	7	9,242
Kerian	40,251	31	221	2	18	-	2	-	-	34	241
Kuala Kangsar	49,186	-	1,029	-	56	-	2	-	-	-	1,087

Nota./ *Note.* **:**

1. *Bilangan Tempat Kediaman merujuk kepada data Banci Penduduk dan Perumahan Malaysia 2020
Number of Living Quarters refers to the data of Population and Housing Census Malaysia 2020

2. "-" Tidak terkesan banjir
"-" Not affected by the flood

Jadual 2: Statistik Nilai Kerugian Banjir mengikut Negeri dan Daerah, 2023 & 2024 (samb.)

Table 2: Statistics on Value of Flood Losses by State and District, 2023 & 2024 (cont'd)

Negeri/Daerah *State/District*	***Bilangan Tempat Kediaman** *Number of Living Quarters*										
		2023	**2024**	**2023**	**2024**	**2023**	**2024**	**2023**	**2024**	**2023**	**202**
Larut Dan Matang	70,995	93	617	1	30	1	7	-	-	95	65
Hilir Perak[3]	34,663	66	352	18	34	8	31	-	-	92	41
Hulu Perak	24,679	71	250	31	21	26	-	-	-	128	27
Perak Tengah	28,763	-	254	-	26	-	7	-	-	-	28
Kampar	28,809	60	77	32	7	62	4	-	-	154	8
Muallim	21,282	118	907	20	83	1	96	-	-	139	1,08
Bagan Datuk	23,534	-	-	-	-	-	-	-	-	-	-
Selama	9,489	3	28	4	2	1	1	-	-	7	3
Perlis	**80,850**	**60**	**530**	**6**	**203**	**-**	**248**	**-**	**-**	**66**	**98**
Kangar			291		93		126	-	-		51
Arau			224		97		116	-	-		43
Padang Besar	80,850	60	15	6	12	-	7	-	-	66	3
Selangor	**1,836,410**	**881**	**6,629**	**1,789**	**271**	**-**	**-**	**-**	**-**	**2,670**	**6,90**
Gombak	222,549	-	289	-	7	-	-	-	-	-	29
Klang	263,449	14	1,224	-	172	-	-	-	-	14	1,39
Kuala Langat	79,890	49	92	3	21	-	-	-	-	52	11
Kuala Selangor	76,447	160	2,206	-	26	-	-	-	-	160	2,23
Petaling	617,686	115	1,327	1,764	17	-	-	-	-	1,879	1,34
Sabak Bernam	28,398	-	242	-	3	-	-	-	-	-	24
Sepang	99,778	382	575	22	8	-	-	-	-	404	58
Ulu Langat	387,547	156	175	-	9	-	-	-	-	156	18
Ulu Selangor	60,666	5	500	-	8	-	-	-	-	5	50
Terengganu	**282,373**	**9,714**	**103,128**	**1,057**	**5,814**	**2,914**	**16,427**	**-**	**72**	**13,685**	**125,44**
Dungun	39,597	1,747	10,506	91	810	268	1,875	-	-	2,105	13,19
Kemaman	52,932	906	14,179	35	1,002	187	104	-	-	1,127	15,28
Setiu	13,763	2,109	16,103	489	165	426	2,928	-	-	3,024	19,19
Besut	36,345	108	38,362	24	1,418	80	6,379	-	-	212	46,15
Kuala Nerus	35,392	511	6,632	139	765	457	1,506	-	66	1,107	8,96
Kuala Terengganu	59,678	569	5,025	33	808	398	1,768	-	-	1,000	7,60
Hulu Terengganu	16,907	3,490	10,451	224	658	853	1,839	-	6	4,567	12,95
Marang	27,759	275	1,870	22	188	246	29	-	-	542	2,08
Sabah	**728,201**	**10,997**	**17,318**	**1,631**	**688**	**481**	**1,237**	**-**	**-**	**13,109**	**19,24**
Tawau	74,388	54	-	3	-	3	-	-	-	60	-
Lahad Datu	49,147	59	-	24	-	-	-	-	-	83	-
Semporna	29,042	-	-	-	-	-	-	-	-	-	-

Nota./ *Note.* **:**

1. *Bilangan Tempat Kediaman merujuk kepada data Banci Penduduk dan Perumahan Malaysia 2020
Number of Living Quarters refers to the data of Population and Housing Census Malaysia 2020

2. "-" Tidak terkesan banjir
"-" Not affected by the flood

3. Termasuk daerah Bagan Datuk
Includes district of Bagan Datuk

Jadual 2: Statistik Nilai Kerugian Banjir mengikut Negeri dan Daerah, 2023 & 2024 (samb.)

Table 2: Statistics on Value of Flood Losses by State and District, 2023 & 2024 (cont'd)

Negeri/Daerah *State/District*	*Bilangan Tempat Kediaman *Number of Living Quarters*										
		2023	2024	2023	2024	2023	2024	2023	2024	2023	2024
Sandakan	82,064	101	90	3	3	36	36	-	-	141	129
Kinabatangan	32,021	-	-	-	-	-	-	-	-	-	-
Beluran	19,953	85	125	3	3	5	5	-	-	93	133
Kota Kinabalu	113,507	-	-	-	-	-	-	-	-	-	-
Ranau	16,441	91	-	21	-	5	-	-	-	117	-
Kota Belud	20,823	-	-	-	-	-	-	-	-	-	-
Tuaran	29,281	-	567	-	115	-	53	-	-	-	735
Penampang	41,400	36	16,483	15	567	3	1,143	-	-	54	18,193
Papar	31,066	-	-	-	-	-	-	-	-	-	-
Kudat	18,023	396	-	85	-	-	-	-	-	481	-
Kota Marudu	16,299	4,762	-	1,169	-	259	-	-	-	6,190	-
Pitas	8,715	4,805	-	269	-	170	-	-	-	5,244	-
Beaufort[3]	16,504	106	27	1	-	-	-	-	-	107	27
Kuala Penyu	5,333	-	-	-	-	-	-	-	-	-	-
Sipitang	8,226	-	-	-	-	-	-	-	-	-	-
Tenom	10,917	-	-	-	-	-	-	-	-	-	-
Nabawan	5,310	112	-	2	-	-	-	-	-	114	-
Keningau	34,540	-	-	-	-	-	-	-	-	-	-
Tambunan	7,215	-	-	-	-	-	-	-	-	-	-
Kunak	11,885	-	-	-	-	-	-	-	-	-	-
Tongod	10,380	28	-	2	-	-	-	-	-	30	-
Putatan	15,870	-	26	-	-	-	-	-	-	-	26
Telupid	7,827	363	-	33	-	-	-	-	-	396	-
Kalabakan	12,024	-	-	-	-	-	-	-	-	-	-
Sarawak	**618,108**	**329**	**2,199**	**25**	**192**	**18**	**168**	**-**	**-**	**372**	**2,559**
Kuching	142,732	104	1,540	3	5	-	168	-	-	107	1,713
Bau	11,279	-	21	-	1	-	-	-	-	-	21
Lundu	8,791	-	256	-	19	-	-	-	-	-	275
Samarahan[4]	37,080	-	-	-	-	-	-	-	-	-	-
Serian[5]	21,663	90	-	5	-	-	-	-	-	95	-
Simunjan	8,972	-	-	-	-	-	-	-	-	-	-
Sri Aman[6]	13,306	-	28	-	-	-	-	-	-	-	28
Lubok Antu	6,478	-	-	-	-	-	-	-	-	-	-
Betong	8,873	-	17	-	3	-	-	-	-	-	20

Nota./ *Note.* **:**

1. ***Bilangan Tempat Kediaman merujuk kepada data Banci Penduduk dan Perumahan Malaysia 2020**
   Number of Living Quarters refers to the data of Population and Housing Census Malaysia 2020
2. **"-" Tidak terkesan banjir**
   "-" Not affected by the flood
3. **Termasuk daerah Membakut**
   Includes district of Membakut
4. **Termasuk daerah Gedong dan Sebuyau**
   Includes district of Gedong and Sebuyau
5. **Termasuk daerah Siburan**
   Includes district of Siburan
6. **Termasuk daerah Lingga dan Pantu**
   Includes district of Lingga and Pantu

Jadual 2: Statistik Nilai Kerugian Banjir mengikut Negeri dan Daerah, 2023 & 2024 (samb.)

Table 2: Statistics on Value of Flood Losses by State and District, 2023 & 2024 (cont'd)

Negeri/Daerah *State/District*	*Bilangan Tempat Kediaman *Number of Living Quarters*										
		2023	2024	2023	2024	2023	2024	2023	2024	2023	2024
Saratok	5,478	-	-	-	-	-	-	-	-	-	-
Sarikei	11,825	-	31	-	21	-	-	-	-	-	52
Maradong	5,138	-	-	-	-	-	-	-	-	-	-
Daro	5,236	-	-	-	-	-	-	-	-	-	-
Julau	3,855	-	-	-	-	-	-	-	-	-	-
Sibu	66,409	-	10	-	-	-	-	-	-	-	10
Dalat	5,551	-	-	-	-	-	-	-	-	-	-
Mukah	11,938	-	-	-	-	-	-	-	-	-	-
Kanowit	6,720	-	12	-	-	-	-	-	-	-	12
Bintulu	42,791	-	-	-	-	-	-	-	-	-	-
Tatau	7,381	-	-	-	-	-	-	-	-	-	-
Kapit	8,959	-	90	-	115	13	-	-	-	13	205
Song	2,942	-	-	-	-	-	-	-	-	-	-
Belaga	6,808	-	181	-	29	-	-	-	-	-	210
Miri	62,093	25	8	-	-	-	-	-	-	25	8
Marudi	5,408	-	-	-	-	-	-	-	-	-	-
Limbang	11,069	110	5	17	0	5	-	-	-	131	5
Lawas	8,632	-	-	-	-	-	-	-	-	-	-
Matu	5,536	-	-	-	-	-	-	-	-	-	-
Asajaya	8,065	-	-	-	-	-	-	-	-	-	-
Pakan	3,377	-	-	-	-	-	-	-	-	-	-
Selangau	5,746	-	-	-	-	-	-	-	-	-	-
Tebedu	5,649	-	-	-	-	-	-	-	-	-	-
Pusa	4,605	-	-	-	-	-	-	-	-	-	-
Kabong	4,234	-	-	-	-	-	-	-	-	-	-
Tanjung Manis	2,539	-	-	-	-	-	-	-	-	-	-
Sebauh	9,363	-	-	-	-	-	-	-	-	-	-
Bukit Mabong	3,677	-	-	-	-	-	-	-	-	-	-
Subis	16,490	-	-	-	-	-	-	-	-	-	-
Beluru	7,284	-	-	-	-	-	-	-	-	-	-
Telang Usan	4,136	-	-	-	-	-	-	-	-	-	-
W.P. Kuala Lumpur	**573,529**	**-**	**61**	**-**	**125**	**-**	**-**	**-**	**-**	**-**	**186**
W.P. Kuala Lumpur	573,529	-	61	-	125	-	-	-	-	-	186
W.P. Labuan			**69**		**-**		**-**				**69**
W.P. Labuan			69		-		-				69
W.P. Putrajaya			**-**		**10**		**-**				**10**
W.P. Putrajaya			-		10		-				10

Nota./ *Note.* **:**

1. *Bilangan Tempat Kediaman merujuk kepada data Banci Penduduk dan Perumahan Malaysia 2020
Number of Living Quarters refers to the data of Population and Housing Census Malaysia 2020

2. "-" Tidak terkesan banjir
"-" Not affected by the flood

Jadual 3: Statistik Nilai Kerugian Banjir Sektor Pertanian mengikut Kategori dan Negeri, 2023 & 2024

Table 3: Statistics on Value of Flood Losses of Agriculture Sector by Category and State, 2023 & 2024

Negeri *State*	**Nilai Kerugian Banjir** *Value of Flood Losses*				**Jumlah Kerugian** *Total Loss* **(RM '000)**	
	(A) Pertanian dan Keterjaminan Makanan *Agriculture and Food Security* **(RM '000)**		**(B) Perladangan dan Komoditi** *Plantation and Commodities* **(RM '000)**			
	2023	**2024**	**2023**	**2024**	**2023**	**2024**
Malaysia	**119,505**	**162,624**	**1,125**	**22,598**	**120,629**	**185,222**
Johor	25,196	2,430	42	3	25,239	2,433
Kedah	416	118,210	-	-	416	118,210
Kelantan	52,525	22,444	22	21,344	52,547	43,788
Melaka	206	472	1	-	208	472
Negeri Sembilan	3,024	1,210	-	-	3,024	1,210
Pahang	2,694	8,807	675	-	3,369	8,807
Pulau Pinang	100	63	-	-	100	63
Perak	768	312	-	-	768	312
Perlis	-	176	-	-		176
Selangor	3,284	1,870	-	17	3,284	1,887
Terengganu	31,187	6,132	95	529	31,282	6,661
Sabah	6	44	190	639	196	684
Sarawak	99	453	98	65	197	518

Nota./ *Note.* **:**

"-" Tidak terkesan banjir
"-" Not affected by the flood

Sumber/ *Source* **:**

1. Kementerian Pertanian dan Keterjaminan Makanan (KPKM)
Ministry of Agriculture and Food Security

2. Kementerian Perladangan dan Komoditi (KPK)
Ministry of Plantation and Commodities

Jadual 3.1: Statistik Nilai Kerugian Banjir Sektor Pertanian (KPKM) mengikut Kategori dan Negeri, 2023 & 2024

Table 3.1: Statistics on Value of Flood Losses of Agriculture Sector by Category and State, 2023 & 2024

Negeri *State*	(A) Padi *Paddy* (RM '000)		(B) Tanaman *Crops* (RM '000)		(C) Perikanan *Fisheries* (RM '000)		(D) Ternakan *Livestock* (RM '000)		(E) Nelayan *Fisherman* (RM '000)		(F) Usahawan Tani, Pemasar Tani, IMAT (RM '000)		(G) Komoditi Bernilai Tinggi *High Value Commodity* (RM '000)		Jumlah Kerugian *Total Loss* (RM '000)	
	2023	2024	2023	2024	2023	2024	2023	2024	2023	2024	2023	2024	2023	2024	2023	2024
Malaysia	**59,702**	**127,848**	**42,143**	**17,228**	**2,141**	**12,881**	**15,462**	**4,199**	**17**	**-**	**41**	**379**	n.a	**89**	**119,505**	**162,624**
Johor	n.a	-	n.a	725	n.a	1,635	n.a	52	n.a	-	n.a	18	n.a	-	25,196	2,430
Kedah	n.a	117,474	n.a	347	n.a	27	n.a	269	n.a	-	n.a	4	n.a	89	416	118,210
Kelantan	n.a	10,374	n.a	8,544	n.a	1,020	n.a	2,159	n.a	-	n.a	346	n.a	-	52,525	22,444
Melaka	n.a	-	n.a	230	n.a	145	n.a	97	n.a	-	n.a	-	n.a	-	206	472
Negeri Sembilan	n.a	-	n.a	699	n.a	443	n.a	68	n.a	-	n.a	-	n.a	-	3,024	1,210
Pahang	n.a	-	n.a	2,156	n.a	6,462	n.a	190	n.a	-	n.a	-	n.a	-	2,694	8,807
Pulau Pinang	n.a	-	n.a	11	n.a	50	n.a	-	n.a	-	n.a	2	n.a	-	100	63
Perak	n.a	-	n.a	137	n.a	150	n.a	26	n.a	-	n.a	-	n.a	-	768	312
Perlis	n.a	-	n.a	167	n.a	-	n.a	-	n.a	-	n.a	9	n.a	-	-	176
Selangor	n.a	-	n.a	1,699	n.a	171	n.a	-	n.a	-	n.a	-	n.a	-	3,284	1,870
Terengganu	n.a	-	n.a	2,069	n.a	2,769	n.a	1,294	n.a	-	n.a	-	n.a	-	31,187	6,132
Sabah	n.a	-	n.a	-	n.a	-	n.a	44	n.a	-	n.a	-	n.a	-	6	44
Sarawak	n.a	-	n.a	444	n.a	10	n.a	-	n.a	-	n.a	-	n.a	-	99	453
W.P. Kuala Lumpur	n.a	-	n.a	-	n.a	-	n.a	-	n.a	-	n.a	-	n.a	-	-	-

Nota./*Note.* :

1. "-" Tidak terkesan banjir
"-" Not affected by the flood

2. IMAT-Industri Makanan dan Asas Tani
Food and Agro-Based Industry

3. "n.a" - Data tidak tersedia
"n.a" - Data not available

Sumber/ *Source* : Kementerian Pertanian dan Keterjaminan Makanan
Ministry of Agriculture and Food Security

Jadual 4: Statistik Nilai Kerugian Banjir bagi Infrastruktur mengikut Kategori dan Negeri, 2023 & 2024
Table 4: Statistics on Value of Flood Losses of Infrastructure by Category and State, 2023 & 2024

Negeri *State*	Nilai Kerugian Banjir *Value of Flood Losses*								Jumlah Kerugian *Total Loss* (RM '000)	
	(A) Jabatan Kerja Raya (JKR) *Public Works Department* (RM '000)		(B) Pengairan dan Saliran *Irrigation and Drainage* (RM '000)		(C) Pendidikan *Education* (RM '000)		(D) Kemajuan Desa dan Wilayah *Rural and Regional Development* (RM '000)			
	2023	2024	2023	2024	2023	2024	2023	2024	2023	2024
Malaysia	**174,939**	**86,370**	**191,066**	**165,754**	**14,738**	**29,262**	**n.a**	**21,993**	**380,742**	**303,380**
Johor	57,086	12,510	12,396	16,129	2,363	1,001	n.a	108	71,845	29,748
Kedah	900	1,100	19,846	12,443	-	897	n.a	613	20,746	15,053
Kelantan	37,398	19,380	10,992	14,657	3,068	8,073	n.a	5,979	51,459	48,089
Melaka	-	-	5,000	7,249	-	-	n.a	-	5,000	7,249
Negeri Sembilan	-	1,850	7,580	11,970	-	2,334	n.a	27	7,580	16,181
Pahang	49,193	-	13,808	14,743	423	1,300	n.a	177	63,424	16,220
Pulau Pinang	-	-	8,131	7,660	-	-	n.a	1	8,131	7,661
Perak	19,010	29,400	26,358	13,728	-	103	n.a	168	45,368	43,398
Perlis	-	-	4,664	3,988	-	-	n.a	1	4,664	3,988
Selangor	-	-	7,957	13,108	-	680	n.a	-	7,957	13,788
Terengganu	11,352	22,130	13,697	7,653	7,663	5,202	n.a	14,870	32,711	49,855
Sabah	-	-	12,100	12,274	735	4,640	n.a	-	12,835	16,914
Sarawak	-	-	28,731	19,215	485	5,015	n.a	50	29,215	24,280
W.P. Kuala Lumpur	-	-	15,562	7,960	-	-	n.a	-	15,562	7,960
W.P. Labuan	-	-	3,443	2,300	-	-	n.a	-	3,443	2,300
W.P. Putrajaya	-	-	800	679	-	18	n.a	-	800	697

Nota./*Note.* :

1. **"-" Tidak terkesan banjir**
   "-" Not affected by the flood

2. **"n.a" - Data tidak tersedia**
   "n.a" - Data not available

Sumber/ *Source* :

1. **Jabatan Kerja Raya Malaysia**
   Public Works Department, Malaysia
2. **Jabatan Pengairan dan Saliran (JPS)**
   Department of Irrigation and Drainage
3. **Kementerian Pendidikan Malaysia (KPM)**
   Ministry of Education
4. **Kementerian Kemajuan Desa dan Wilayah (KKDW)**
   Ministry of Rural and Regional Development

Jadual 4.1: Statistik Nilai Kerugian Banjir Infrastruktur Jabatan Kerja Raya (JKR) mengikut Kategori dan Negeri, 2023 & 2024

Table 4.1: Statistics on Value of Flood Losses of Public Works Department Infrastructure by Category and State, 2023 & 2024

Negeri *State*	**Penyenggaraan jalan** *Road maintenance* **(RM '000)**		**Penyenggaraan jambatan** *Bridge maintenance* **(RM '000)**		**Penyenggaraan elektrik** *Electrical Maintenance* **(RM '000)**		**Pembaikan cerun** *Slope Maintenance* **(RM '000)**		**Jumlah Kerugian** *Total Loss* **(RM '000)**	
	2023	**2024**	**2023**	**2024**	**2023**	**2024**	**2023**	**2024**	**2023**	**2024**
Malaysia	**n.a**	**43,170**	**n.a**	**1,500**	**n.a**	**1,200**	**n.a**	**40,500**	**174,939**	**86,370**
Johor	n.a	12,510	n.a	-	n.a	-	n.a	-	57,086	12,510
Kedah	n.a	100	n.a	-	n.a	1,000	n.a	-	900	1,100
Kelantan	n.a	12,680	n.a	1,000	n.a	200	n.a	5,500	37,398	19,380
Melaka	n.a	-	n.a	-	n.a	-	n.a	-	-	-
Negeri Sembilan	n.a	1,350	n.a	500	n.a	-	n.a	-	-	1,850
Pahang	n.a	-	n.a	-	n.a	-	n.a	-	49,193	-
Pulau Pinang	n.a	-	n.a	-	n.a	-	n.a	-	-	-
Perak	n.a	400	n.a	-	n.a	-	n.a	29,000	19,010	29,400
Perlis	n.a	-	n.a	-	n.a	-	n.a	-	-	-
Selangor	n.a	-	n.a	-	n.a	-	n.a	-	-	-
Terengganu	n.a	16,130	n.a	-	n.a	-	n.a	6,000	11,352	22,130
Sabah	n.a	-	n.a	-	n.a	-	n.a	-	-	-
Sarawak	n.a	-	n.a	-	n.a	-	n.a	-	-	-
W.P. Kuala Lumpur	n.a	-	n.a	-	n.a	-	n.a	-	-	-

Nota./*Note.* **:**

1. **"-" Tidak terkesan banjir**
   "-" Not affected by the flood
2. **Data merujuk kepada Jalan Persekutuan Semenanjung Malaysia sahaja**
   Data only refers to Federal Roads of Peninsular Malaysia
3. **"n.a" - Data tidak tersedia**
   "n.a" - Data not available

Sumber/ *Source* **: Jabatan Kerja Raya Malaysia**
Public Works Department, Malaysia

Jadual 4.2: Statistik Nilai Kerugian Banjir Infrastruktur Jabatan Pengairan dan Saliran (JPS) mengikut Kategori dan Negeri, 2023 & 2024

Table 4.2: Statistics on Value of Flood Losses of Department of Irrigation and Drainage Infrastructure by Category and State, 2023 & 2024

Negeri *State*	**Kecemasan Banjir** *Flood Emergency* **(RM '000)**		**Pemuliharaan Risiko Banjir** *Flood Risk Conservation* **(RM '000)**		**Jumlah Kerugian** *Total Loss* **(RM '000)**	
	2023	**2024**	**2023**	**2024**	**2023**	**2024**
Malaysia	**110,500**	**78,865**	**80,566**	**86,889**	**191,066**	**165,754**
Johor	6,496	7,279	5,900	8,850	12,396	16,129
Kedah	5,659	5,949	14,188	6,493	19,846	12,443
Kelantan	10,000	8,397	992	6,260	10,992	14,657
Melaka	5,000	2,249	-	5,000	5,000	7,249
Negeri Sembilan	5,000	6,820	2,580	5,150	7,580	11,970
Pahang	9,000	8,298	4,808	6,445	13,808	14,743
Pulau Pinang	5,000	2,950	3,131	4,710	8,131	7,660
Perak	18,358	4,928	8,000	8,800	26,358	13,728
Perlis	3,000	1,948	1,665	2,040	4,664	3,988
Selangor	7,957	8,108	-	5,000	7,957	13,108
Terengganu	6,999	3,807	6,698	3,846	13,697	7,653
Sabah	7,000	3,500	5,100	8,774	12,100	12,274
Sarawak	16,533	12,300	12,198	6,915	28,731	19,215
W.P. Kuala Lumpur	2,199	1,349	13,363	6,611	15,562	7,960
W.P. Labuan	2,000	500	1,444	1,800	3,443	2,300
W.P. Putrajaya	300	484	500	195	800	679

Nota./*Note.*:

"-" Tidak terkesan banjir

"-" Not affected by the flood

Sumber/ *Source*: **Jabatan Pengairan dan Saliran (JPS)**

Department of Irrigation and Drainage

Muka surat ini sengaja dibiarkan kosong
This page is deliberately left blank

NOTA TEKNIKAL

Technical Notes

Muka surat ini sengaja dibiarkan kosong
This page is deliberately left blank

1. PENDAHULUAN

Statistik yang dikeluarkan dalam laporan ini adalah berdasarkan kajian yang dijalankan oleh Jabatan Perangkaan Malaysia (DOSM). Kajian ini menyediakan data anggaran jumlah kerugian dan kerosakan akibat bencana banjir yang melanda negara pada bulan Januari hingga Disember 2024.

Nota teknikal ini merangkumi penerangan yang terperinci bagi membantu pengguna untuk memahami dengan lebih mendalam berkaitan kajian dan laporan ini.

2. OBJEKTIF KAJIAN

Objektif kajian yang dijalankan oleh DOSM ini adalah untuk menganggar jumlah kerugian dan kerosakan akibat bencana banjir yang melanda negara pada tahun 2024. Kerugian ini meliputi nilai kerosakan tempat kediaman, harta benda dalam tempat kediaman, kenderaan, premis perniagaan dan perindustrian.

Selain daripada itu, anggaran kerosakan nilai industri pertanian, aset awam dan infrastruktur juga turut dinilai menggunakan maklumat yang diumumkan oleh agensi-agensi Kerajaan yang berkaitan.

3. KUASA PERUNDANGAN

Maklumat yang dikumpul melalui kajian ini adalah mengikut peruntukan Akta Perangkaan 1965 (Disemak 1989). Seksyen 6 dibawah Akta ini mengkehendaki mana-mana individu perlu memberikan butiran maklumat sebenar atau anggaran terbaik kepada DOSM. Sementara itu, Seksyen 7 dalam Akta yang sama memperuntukan denda kepada responden yang gagal memberi kerjasama dalam perlaksanaan penyiasatan oleh DOSM. Mengikut Akta ini, maklumat terperinci yang dikumpul adalah sulit dan hanya angka agregat diterbitkan.

4. SKOP KAJIAN

Skop kawasan kajian ini adalah meliputi semua negeri yang terkesan dengan banjir besar iaitu Johor, Kedah, Kelantan, Melaka, Negeri Sembilan, Pahang, Perak, Pulau Pinang, Selangor, Terengganu, Sabah, Sarawak dan W.P Kuala Lumpur.

5. JENIS AKTIVITI PERNIAGAAN

Jenis aktiviti perniagaan merujuk kepada aktiviti utama dan sekunder. Aktiviti utama merujuk kepada aktiviti yang mana pertubuhan menumpukan sebahagian besar sumbernya atau memberi sumbangan besar dari segi pendapatan. Aktiviti sekunder didefinisikan sebagai aktiviti sampingan kepada aktiviti utama. Klasifikasi industri bagi pertubuhan adalah berasaskan kepada aktiviti utama dan Piawaian Klasifikasi Industri Malaysia (MSIC), 2008 Ver.1.0. MSIC 2008 adalah selaras dengan International Standard Industrial Classification of All Economic Activities (ISIC), Rev. 4, United Nations dengan pengubahsuaian untuk keperluan tempatan.

6. SUMBER DATA DAN KAEDAH KAJIAN

Kaedah pengumpulan data yang digunakan adalah banci secara bersemuka, pemerhatian dan telefon. DOSM juga menggunakan data pentadbiran yang diambil daripada pelbagai agensi. Antaranya dari pegawai daerah selaku pengerusi Jawatankuasa Pengurusan Bencana Daerah (NADMA), Pusat Pemindahan Sementara (PPS), Jabatan Kebajikan Masyarakat (JKM) dan Majlis Pengurusan Komuniti Kampung. Ini membolehkan DOSM mengumpul data yang lebih komprehensif.

Bagi kajian kes, dua jenis soal selidik digunakan iaitu soalan yang terperinci (60 variabel) dan soalan ringkas (6 variabel). Bagi soalan ringkas ini, teknik analisis data raya digunakan untuk membuat inferens. Soalan-soalan terperinci dan ringkas berkenaan meliputi tempat kediaman dan premis perniagaan. Kerja luar kajian kes telah bermula pada minggu kedua Februari 2024 sehingga Disember 2024.

7. TEKNIK PENGANGGARAN

i. DOSM menggunakan maklumat-maklumat dari survei yang dikumpul iaitu jenis aktiviti perniagaan, pendapatan perniagaan sebulan, bilangan pekerja, jenis bahan binaan premis perniagaan, tahap kerosakan dan anggaran kerosakan premis perniagaan.
ii. DOSM Negeri juga menggunakan local knowledge untuk membuat penganggaran yang *reliable.*
iii. DOSM ibu pejabat mendapatkan bilangan Ketua Isi rumah terkesan banjir dari ICU (Unit Penyelarasan Pelaksanaan).
iv. DOSM ibu pejabat telah menggunakan maklumat-maklumat ini untuk menganggar impak banjir di kawasan-kawasan yang terlibat.

8. LIMITASI

Nilai kerugian yang dilaporkan tidak termasuk kerugian kerosakan yang tanggung oleh Kerajaan Negeri dan pihak berkuasa tempatan.

9. KONSEP DAN DEFINISI

9.1 Isi Rumah

Isi rumah ditakrifkan sebagai seorang atau sekumpulan orang yang bersaudara atau orang yang tidak bersaudara yang biasanya tinggal bersama dan membuat peruntukan yang sama untuk makanan dan keperluan hidup yang lain.

9.2 Ketua Isi Rumah

Ketua isi rumah ditakrifkan sebagai seorang ahli biasa sama ada lelaki atau perempuan yang dianggap sebagai ketua oleh ahli isi rumah yang lain. Ketua isi rumah mesti seorang penerima pendapatan yang berumur 15 tahun dan ke atas.

9.3 Bilangan Penduduk

Penduduk disediakan menggunakan pendekatan bottom-up di mana penduduk dianggarkan mengikut negeri, umur satu tahunan, kumpulan etnik dan jantina terlebih dahulu. Hasil tambah penduduk mengikut negeri ini akan menghasilkan jumlah penduduk Malaysia.

9.4 Tenaga Buruh

Tenaga buruh merujuk kepada mereka yang berumur 15-64 tahun (dalam tahun genap pada hari lahir terakhir) semasa minggu rujukan, sama ada bekerja atau menganggur.

9.5 Bekerja

Bekerja merujuk kepada semua orang yang bekerja sekurang-kurangnya sejam semasa minggu rujukan untuk mendapatkan upah, keuntungan atau keuntungan keluarga (sebagai majikan, pekerja, bekerja sendiri atau pekerja keluarga tanpa gaji). Juga dianggap sebagai bekerja ialah mereka yang tidak bekerja semasa minggu rujukan disebabkan sakit, kecederaan, cuaca buruk, bercuti, pertelingkahan buruh dan sebab-sebab sosial atau keagamaan tetapi mempunyai pekerjaan, ladang, perusahaan atau perusahaan keluarga lain untuk kembali bekerja. Termasuk juga mereka yang tidak bekerja buat sementara waktu tetapi bergaji dan pasti akan dipanggil bekerja semula.

9.6 Pekerjaan

Pekerjaan bagi kajian ini dikelaskan mengikut klasifikasi Piawaian Pengelasan Pekerjaan Malaysia (MASCO) 2013 berasaskan International Standard Classification of Occupations (ISCO - 08) tetapi ditambahbaik selaras dengan transformasi proses kerja, bidang pengkhususan suatu tugasan dan kemahiran yang lebih kompleks dan dinamik. Pengelasan pekerjaan berasaskan MASCO 2013 adalah seperti berikut:

1 – Pengurus
2 – Profesional
3 – Juruteknik dan profesional bersekutu
4 – Pekerja sokongan perkeranian
5 – Pekerja perkhidmatan dan jualan
6– Pekerja mahir pertanian, perhutanan, penternakan, dan perikanan
7 – Pekerja kemahiran dan pekerja pertukangan yang berkaitan
8 – Operator loji dan mesin serta pemasang
9 – Pekerjaan asas

9.7 Kumpulan etnik

Kumpulan etnik dikategorikan di kalangan warganegara Malaysia setelah mengasingkan bukan warganegara. Pengelasan tersebut adalah seperti berikut:

a) Warganegara Malaysia

   i. Bumiputera
   ii. Cina
   iii. India
   iv. Lain-lain

b) Bukan warganegara Malaysia

9.8 Kategori Kerosakan

Terdapat tiga (3) jenis kategori kerosakan yang dinyatakan dalam laporan ini iaitu:

i. Teruk - Jika rumah tidak boleh didiami dan memerlukan kos pembaikan yang tinggi/ ancaman tanah runtuh
ii. Sederhana - Jika rumah memerlukan kos pembaikan yang sederhana
iii. Tidak teruk - Jika rumah memerlukan kos pembaikan yang minima

10. PERBUNDARAN ANGGARAN

Pengiraan bagi sesuatu kategori mungkin tidak sentiasa sama antara jadual disebabkan oleh pembundaran secara bebas. Walau bagaimanapun, perbezaan ini adalah tidak ketara.
Peratus yang ditunjukkan dalam jadual adalah diperoleh daripada angka sebenar dan tidak semestinya memberikan jumlah genap 100 peratus disebabkan pembundaran, walaupun jumlah yang ditunjukkan adalah 100 peratus.

11. NOTA DAN SIMBOL

0.0	Kurang daripada setengah unit terkecil yang ditunjukkan. Misalnya, kurang daripada 0.05 peratus
-	Tiada/kosong/tiada kes
W.P.	Wilayah Persekutuan
RM	Ringgit Malaysia
n.a.	Tidak berkenaan
n.s.	Tidak signifikan

1. INTRODUCTION

The statistics presented in this report are based on research conducted by the Department of Statistics Malaysia (DOSM). This research provides estimated data on the total losses and damages caused by the flood disaster that affected the country from January to December 2024.

This technical note includes a detailed explanation to help users gain a deeper understanding of this study and report.

2. RESEARCH OBJECTIVE

The objective of this research conducted by DOSM is to estimate the total losses and damages caused by the flood disaster that affected the country in 2024. These losses include the value of damages to living quarters, household belongings, vehicles, business premises and manufacturing.

In addition, the estimated value of losses to the agricultural industry, public assets and infrastructure are also assessed using information released by the relevant government agencies.

3. LEGAL AUTHORITY

The information collected through this research is in accordance with the provisions of the Statistics Act 1965 (Revised 1989). Section 6 of this Act requires individuals to provide accurate information or the best estimates to DOSM. Meanwhile, Section 7 of the same Act stipulates penalties for respondents who fail to cooperate in the investigation conducted by DOSM. According to this Act, detailed information collected is confidential, and only aggregate figures are published.

4. SCOPE OF RESEARCH

The research covers all states affected by major floods, namely Johor, Kedah, Kelantan, Melaka, Negeri Sembilan, Pahang, Perak, Penang, Selangor, Terengganu, Sabah, Sarawak, and the Federal Territory of Kuala Lumpur.

5. TYPES OF BUSINESS ACTIVITIES

Business activity types refer to both primary and secondary activities. Primary activities are those where an establishment allocates most of its resources or generates significant revenue. Secondary activities are defined as supplementary to the primary activity. The industry classification for establishments is based on their primary activity and follows the Malaysia Standard Industrial Classification (MSIC) 2008 Ver.1.0. The MSIC 2008 aligns with the International Standard Industrial Classification of All Economic Activities (ISIC), Rev. 4, by the United Nations, with modifications to suit local requirements.

6. DATA SOURCES AND RESEARCH METHODS

The data collection methods used include face-to-face surveys, observations, and telephone interviews. DOSM also utilizes administrative data obtained from various agencies, including district officers who serve as chairpersons of the District Disaster Management Committee (NADMA), Temporary Evacuation Centers (PPS), the Department of Social Welfare (JKM), and the Village Community Management Council. This enables DOSM to collect more comprehensive data.

For case research, two types of questionnaires are used which include a detailed questionnaire with 60 variables and a simplified questionnaire with 6 variables. For the simplified questionnaire, big data analytics techniques are applied for inference. Both detailed and simplified questionnaires cover living quarters and business premises. Fieldwork for case studies began in the second week of February 2024 and will continue until December 2024.

7. ESTIMATION TECHNIQUES

i. *DOSM utilizes survey data, including business activity types, monthly business income, number of employees, type of construction materials used for business premises, extent of damage, and estimated losses of business premises.*
ii. *DOSM at the state level also applies local knowledge to ensure reliable estimations.*
iii. *DOSM headquarters obtains the number of flood-affected household heads from the Implementation Coordination Unit (ICU).*
iv. *DOSM headquarters uses this information to estimate the impact of floods in the affected areas.*

8. LIMITATION

The value of losses reported does not include damages borne by the State Government and local authorities.

9. CONCEPTS AND DEFINTIONS

9.1 Household

A household is defined as a person or a group of related or unrelated individuals who usually live together and make joint provisions for food and other necessities of life.

9.2 Head of Household

The head of household is defined as an ordinary household member, either male or female, who is recognized as the head by other household members. The head of household must be an income recipient aged 15 years and above.

9.3 Population Count

The population is estimated using a bottom-up approach, where estimates are first made by state, single-year age, ethnic group, and gender. The sum of the population by state results in the total population of Malaysia.

9.4 Labour Force

The labour force refers to individuals aged 15-64 years (based on their last completed birthday) during the reference week, whether they are employed or unemployed.

9.5 Employment

Employment refers to all individuals who worked for at least one hour during the reference week to earn wages, profits, or family gains (as an employer, employee, self-employed worker, or unpaid family worker). Those who did not work during the reference week due to illness, injury, bad weather, leave, labor disputes, or social or religious reasons but have a job, farm, enterprise, or family business to return to are also considered employed. Additionally, individuals who are temporarily not working but are salaried and expected to be recalled to work are included.

9.6 Occupation

For this study, occupations are classified according to the Malaysia Standard Classification of Occupations (MASCO) 2013, which is based on the International Standard Classification of Occupations (ISCO-08). The classification has been enhanced to align with the transformation of work processes, specialization fields, and more complex and dynamic skills. The MASCO 2013 classification is as follows:

1 – Managers
2 – Professionals
3 – Technicians and Associate Professionals
4 – Clerical Support Workers
5 – Service and Sales Workers
6– Skilled Agricultural, Forestry, Livestock and Fishery Workers
7 – Craft and Related Trades Workers
8 – Plant and Machine Operators and Assemblers
9 – Elementary Occupations

9.7 Ethnic Groups

Ethnic groups are categorized among Malaysian citizens after excluding non-citizens. The classification is as follows:

a) Malaysian Citizens

i. Bumiputera
ii. Chinese
iii. Indian
iv. Others

b) Non-Malaysian Citizens

9.8 DAMAGE CATEGORIES

There are three (3) categories of damage stated in this report:

i. *Severe – If the house is uninhabitable and requires high repair costs / at risk of land-slides*
ii. *Moderate – If the house requires moderate repair costs.*
iii. *Minor – If the house requires minimal repair costs.*

10. ESTIMATION ROUNDING

Calculations for each category may not always be identical across tables due to independent rounding. However, these differences are insignificant.
The percentages shown in the tables are derived from actual figures and may not necessarily add up to exactly 100 percent due to rounding, even though the total displayed is 100 percent.

11. NOTES AND SYMBOLS

0.0	*Less than half of the smallest unit shown (e.g., less than 0.05 percent).*
-	*None / Empty / No cases.*
W.P.	*Federal Territory*
RM	*Ringgit Malaysia*
n.a.	*Not applicable*
n.s.	*Not Significant*

Muka surat ini sengaja dibiarkan kosong
This page is deliberately left blank

ISSN 2976-3266

@StatsMalaysia

MALAYSIA MADANI kemampanan

ASEAN MALAYSIA 2025 KETERANGKUMAN DAN KEMAMPANAN

20 Oktober

2016 - 2030